Hokkaido Municipalities Data Handbook

2024年版

北海道
市町村データハンドブック

はじめに

北海道開発協会では、北海道の経済・社会指標等に関するデータのうち利用頻度が高いデータを簡易に利用できる「社会経済データベース」、観光に関する様々なデータを取りまとめた「インバウンドデータベース」を作成しています。そのデータの中から道内市町村の基礎的なデータを集めた「北海道市町村データ　ハンドブック2024年版」を発行いたしました。

本書は、人口、産業、教育、観光等の各分野のデータを市町村ごとに編集したものです。各市町村を理解する資料として役立つことを期待しています。

なお、「社会経済データベース」と「インバウンドデータベース」は、ホームページで公開しています。

URL:https://www.hkk.or.jp/kenkyusho/chosa.html

2025年３月

一般財団法人北海道開発協会
開発調査総合研究所

目次

市町村データ

空知総合振興局 ―― 1
石狩振興局 ―― 27
後志総合振興局 ―― 37
胆振総合振興局 ―― 59
日高振興局 ―― 71
渡島総合振興局 ―― 79
檜山振興局 ―― 91
上川総合振興局 ―― 99
留萌振興局 ―― 123
宗谷総合振興局 ―― 133
オホーツク総合振興局 ―― 145
十勝総合振興局 ―― 165
釧路総合振興局 ―― 185
根室振興局 ―― 195

■出展等

市町村コード
　地方公共団体情報システム機構

木・花
　北海道水産林務部森林環境局森林活用課「北海道と道内各市町村の 木と花」

【人口】
　平成22・27年・令和２年　国勢調査（総務省統計局統計調査部）

【人口動態】
　総務省「住民基本台帳に基づく人口、人口動態及び世帯数」

【将来推計人口】
　国立社会保障・人口問題研究所「日本の地域別将来推計人口（令和５年12月推計）」

【産業別就業人口】
　令和２年　国勢調査（総務省統計局統計調査部）

【面積関係】
　森林面積：北海道水産林務部総務課「北海道林業統計（上巻）」
　田畑面積：農林水産省　統計情報 分野別分類/作付面積・生産量、被害、家畜の頭数など 作物統計 面積調査
　　市町村別データ　耕地面積
　地目面積：北海道総合政策部計画局統計課　北海道統計書　１土地　市町村別地目面積

【教育】
　北海道教育庁総務政策局教育政策課　調査統計資料等　北海道学校一覧

【医療】
　厚生労働省「医療施設調査」

【福祉】
　保育所数：北海道保健福祉部子ども未来推進局子ども子育て支援課　道内認可保育所一覧表
　老人ホーム：介護保険事業所・老人福祉施設等一覧

【ごみ排出量、リサイクル率】
　環境省　廃棄物処理技術情報「一般廃棄物処理実態調査結果」統計表一覧　ごみ処理状況

【財政】
　総務省　地方財政状況調査関係資料　各地方公共団体の財政状況について

【平均所得額】
　総務省　政策　地方行財政　地方税制度　地方税に関する統計等「市町村税課税状況等の調」

【農業】
　経営体数、従事者数：農林水産省　農林業センサス －農林業経営体調査「確定値」
　産出額：農林水産省　統計情報　分野別分類/農家の所得や生産コスト、農業産出額など 市町村別農業産出額

【漁業】
　漁業センサス　第３巻　海面漁業に関する統計（市区町村編）
　北海道水産林務部総務課　水産統計（北海道水産現勢）

【商業、製造】
　経済産業省　経済センサス　-活動調査結果（確報　北海道分）
　経済産業省　経済センサス　-活動調査　全産業の事業所の売上（収入）金額に関する試算値

【観光入込客数】
【訪日外国人宿泊客延数】
　北海道経済部観光局観光振興課　北海道観光入込客数調査報告書

【ふるさと納税】
　総務省　ふるさと納税ポータルサイト　ふるさと納税に関する現況調査

【地域おこし協力隊】
　総務省　地域力の創造・地方の再生　地域おこし協力隊

【自動車保有台数】
　登録自動車：国土交通省北海道運輸局　自動車に関する資料・統計「市町村別保有車両数年報」
　軽自動車：総務省　政策　地方行財政　地方税制度　地方税に関する統計等「市町村税課税状況等の調」

空知総合振興局

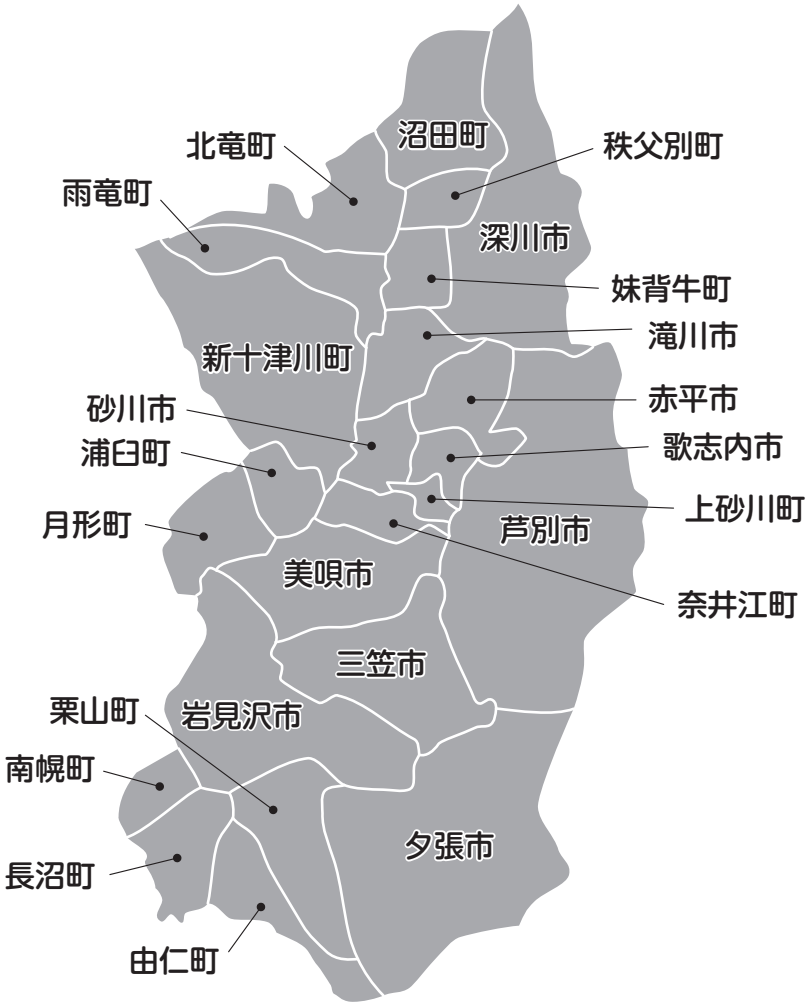

項　目			単位	空 知	全 道	全道比(%)
面積	面積		㎢	5,791.59	83,424.44	6.9
人口	人口		人	281,964	5,224,614	5.4
	世帯数		世帯	127,718	2,476,846	5.2
	人口密度		人/㎢	48.7	66.6	−
産業	事業所数（公務を除く）		事業所	13,186	224,718	5.9
	就業者数（分類不能を含む）		人	127,403	2,347,270	5.4
		うち第１次産業	人	16,696	156,298	10.7
		うち第２次産業	人	23,447	387,947	6.0
		うち第３次産業	人	84,382	1,738,586	4.9

夕張市
Yubari City

市町村コード	012092
所在地	夕張市本町4丁目2
TEL	0123-52-3131
URL	https://www.city.yubari.lg.jp/

キャッチフレーズ	文化・スポーツ交流のマチ 共に創ろう温もりのまちゆうばり
木	サクラ
花	ツツジ

人 口

区 分	人 口（人）	人口割合（%）			世帯数
		15歳未満	15歳～64歳	65歳以上	
H22(2010).10.1	10,922	6.6	49.6	43.8	5,558
H27(2015).10.1	8,843	5.7	45.8	48.6	4,539
R2 (2020).10.1	7,334	5.6	42.2	52.2	3,807

人口動態

区 分	自然動態		社会動態		増減数
	出生者数	死亡者数	転入者数	転出者数	
R5(2023)	11	203	228	353	▲ 318

将来推計人口

区 分	人 口（人）	人口割合（%）		
		15歳未満	15歳～64歳	65歳以上
R12 (2030)	4,978	4.5	42.9	52.6
R17 (2035)	4,056	4.1	42.7	53.3
R22 (2040)	3,290	4.0	40.3	55.8

産業別就業人口

(2020.10.1)

区 分	第一次産業	第二次産業	第三次産業	総 数
就業者数	518	678	1,880	3,085

面積関係

(2022.4.1)（ha）

総面積	宅 地	田	畑	牧 場	原 野
	510	142	584	－	659
	森 林				
	合 計	国有林	道有林	市町村有林	私有林等
76,306	69,135	62,447	1,640	3,015	2,033

教 育

(2023年度)

	公立、国立		私 立	
	数	在園者数	数	在園者数
幼稚園	－	－	－	－
認定こども園	－	－	1	56

	公 立		国立、私立	
	数	生徒数	数	生徒数
小学校	1	147	－	－
中学校	1	87	－	－
義務教育学校	－	－	－	－

	道立、市町村立		私 立	
	数	生徒数	数	生徒数
高等学校	1	46	－	－

医 療

(2022.10.1)

	施設数	病床数
病 院	－	－
診療所	5	19
歯 科	4	－

福 祉

(2024.4.1)

	施設数
保育園	1
老人ホーム	3

ごみの排出量、リサイクル率推移

年 度	2001	2006	2011	2016	2021
総排出量（t）	10,168	7,427	3,810	3,398	4,058
リサイクル率（%）	2.4	3.0	9.5	7.8	4.6

財 政

項 目	2020年度	2021年度	2022年度
財政力指数	0.210	0.202	0.198
歳 入（千円）	12,206,183	11,727,241	13,570,482
歳 出（千円）	11,723,619	10,924,802	13,239,601
標準財政規模（千円）	4,673,651	4,978,369	4,831,237
実質収支（千円）	244,232	645,583	327,198
単年度収支（千円）	▲ 331,892	401,351	▲ 318,385
経常収支比率（%）	124.9	118.9	123.5

平均所得額

年 度	納税義務者数（人）	課税対象所得（千円）	平均所得額（千円）
2022	2,703	6,656,264	2,463
2023	2,633	6,597,274	2,506

農 業

(2020.2.1)

経営体数	従事者数（人）	産出額（千万円）
114	344	303

漁 業

(2018.11.1)

経営体数	従事者数（人）	生産高（t）	生産額（千円）	漁港数	漁船数（隻）
－	－	－	－	－	－

商業・製造

(2021.6.1)

産業分類	事業所数	従業者数（人）	年間販売額（百万円）
全産業計	346	2,241	24,258
製造業	10	335	－
卸売業	4	17	－
小売業	70	294	－

観光客入込数

年度	入込総数（千人）				
	合 計	内日帰客	内宿泊客	内道外客	内道内客
2019	403.4	332.9	70.5	25.6	377.8
2020	173.6	171.6	2.0	10.7	162.9
2021	194.0	193.9	0.1	31.7	162.3
2022	235.8	233.8	2.0	15.8	220.0
2023	263.3	258.5	4.8	16.7	246.6

訪日外国人宿泊客延数

年度	宿泊客延数（人泊）					
	合 計	アジア	欧 州	北 米	オーストラリア	その他
2019	22,907	22,608	0	46	49	204
2020	0	0	0	0	0	0
2021	0	0	0	0	0	0
2022	0	0	0	0	0	0
2023	27	21	2	0	4	0

ふるさと納税

(2022年度)

寄 付		道 内ランキング
金額（千円）	件 数	
400,807	18,034	59

地域おこし協力隊

年 度	隊員数
2013	2
2018	13
2023	8

自動車保有台数

(2023.3.31)

登録自動車				軽自動車	1世帯当たり保有台数
合 計	乗 用	貨 物	その他		
3,464	2,755	378	331	2,121	0.89

岩見沢市
Iwamizawa City

市町村コード	012106
所在地	岩見沢市鳩が丘1丁目1番1号
TEL	0126-23-4111
URL	https://www.city.iwamizawa.hokkaido.jp/

キャッチフレーズ	人・地域が輝く緑と活力に満ちた文化都市
木	コブシ
花	バラ

人 口

区 分	人 口（人）	人口割合（%）			世帯数
		15歳未満	15歳～64歳	65歳以上	
H22(2010).10.1	90,145	11.4	60.8	27.8	36,723
H27(2015).10.1	84,499	10.7	56.7	32.6	36,155
R2 (2020).10.1	79,306	9.9	53.6	36.5	35,584

人口動態

区 分	自然動態		社会動態		増減数
	出生者数	死亡者数	転入者数	転出者数	
R5(2023)	313	1,324	2,457	2,675	▲ 1,231

将来推計人口

区 分	人 口（人）	人口割合（%）		
		15歳未満	15歳～64歳	65歳以上
R12 (2030)	67,602	7.8	50.9	41.2
R17 (2035)	61,946	7.4	49.6	43.0
R22 (2040)	56,332	7.5	46.4	46.2

産業別就業人口

(2020.10.1)

区 分	第一次産業	第二次産業	第三次産業	総 数
就業者数	2,695	6,014	24,329	34,045

面積関係

(2022.4.1)（ha）

総面積	宅 地	田	畑	牧 場	原 野
	2,204	16,300	3,360	13	251
	森 林				
	合 計	国有林	道有林	市町村有林	私有林等
48,102	16,099	3,375	3,791	1,252	7,681

教 育

(2023年度)

	公立、国立		私 立	
	数	在園者数	数	在園者数
幼稚園	－	－	5	535
認定こども園	－	－	－	－

	公 立		国立、私立	
	数	生徒数	数	生徒数
小学校	14	3,171	－	－
中学校	9	1,756	－	－
義務教育学校	－	－	－	－

	道立、市町村立		私 立	
	数	生徒数	数	生徒数
高等学校	4	2,041	－	－

医 療

(2022.10.1)

	施設数	病床数
病 院	8	1,611
診療所	59	145
歯 科	48	－

福 祉

(2024.4.1)

	施設数
保育園	12
老人ホーム	16

ごみの排出量、リサイクル率推移

年 度	2001	2006	2011	2016	2021
総排出量（t）	46,068	44,751	40,005	27,608	26,496
リサイクル率（%）	1.5	18.1	21.3	22.2	19.2

財 政

項 目	2020年度	2021年度	2022年度
財政力指数	0.387	0.383	0.383
歳 入（千円）	60,074,257	56,692,520	49,897,096
歳 出（千円）	59,907,165	56,215,712	49,378,412
標準財政規模（千円）	24,204,187	24,991,914	24,770,614
実質収支（千円）	137,848	398,480	373,559
単年度収支（千円）	13,323	260,632	▲ 24,921
経常収支比率（%）	97.8	98.2	97.9

平均所得額

年 度	納税義務者数（人）	課税対象所得（千円）	平均所得額（千円）
2022	33,616	97,985,524	2,915
2023	33,520	98,478,046	2,938

農 業

(2020.2.1)

経営体数	従事者数（人）	産出額（千万円）
881	2,506	1,783

漁 業

(2018.11.1)

経営体数	従事者数（人）	生産高（t）	生産額（千円）	漁港数	漁船数（隻）
－	－	－	－	－	－

商業・製造

(2021.6.1)

産業分類	事業所数	従業者数（人）	年間販売額（百万円）
全産業計	3,048	28,556	539,548
製造業	57	2,761	81,372
卸売業	124	962	54,713
小売業	484	4,429	91,480

観光客入込数

年度	入込総数（千人）				
	合 計	内日帰客	内宿泊客	内道外客	内道内客
2019	1,112.8	1,058.8	54.0	46.5	1,066.3
2020	593.6	562.1	31.5	17.4	576.2
2021	610.9	563.7	47.2	16.3	594.6
2022	871.0	814.8	56.2	33.6	837.4
2023	930.4	868.1	62.3	37.4	893.0

訪日外国人宿泊客延数

年度	宿泊客延数（人泊）					
	合 計	アジア	欧 州	北 米	オーストラリア	その他
2019	1,068	898	20	50	2	98
2020	30	26	2	2	0	0
2021	4	0	1	0	0	3
2022	150	131	7	4	0	8
2023	1,394	1,271	9	77	12	25

ふるさと納税

(2022年度)

寄 付		道 内ランキング
金額（千円）	件 数	
314,550	15,336	68

地域おこし協力隊

年 度	隊員数
2013	0
2018	3
2023	5

自動車保有台数

(2023.3.31)

登録自動車				軽自動車	1世帯当たり保有台数
合 計	乗 用	貨 物	その他		
37,732	28,253	6,750	2,729	27,600	0.93

美唄市
Bibai City

市町村コード	012157
所在地	美唄市西3条南1丁目1番1号
TEL	0126-62-3131
URL	https://www.city.bibai.hokkaido.jp/

キャッチフレーズ	人かがやき　夢ひろがる 美しき唄のまち
木	ポプラ
花	ツツジ

人 口

区 分	人 口（人）	人口割合（%）			世帯数
		15歳未満	15歳～64歳	65歳以上	
H22(2010).10.1	26,034	9.9	57.2	32.9	10,992
H27(2015).10.1	23,035	8.6	53.0	38.4	10,173
R2 (2020).10.1	20,413	7.6	50.0	42.5	9,434

人口動態

区 分	自然動態		社会動態		増減数
	出生者数	死亡者数	転入者数	転出者数	
R5(2023)	42	430	542	686	▲ 524

将来推計人口

区 分	人 口（人）	人口割合（%）		
		15歳未満	15歳～64歳	65歳以上
R12(2030)	15,858	6.0	46.8	47.2
R17(2035)	13,807	5.5	44.8	49.6
R22(2040)	11,895	5.4	41.2	53.4

産業別就業人口

(2020.10.1)

区 分	第一次産業	第二次産業	第三次産業	総 数
就業者数	1,204	1,927	5,948	9,257

面積関係

(2022.4.1)（ha）

総面積	宅 地	田	畑	牧 場	原 野
	1,121	8,720	686	53	124
	森 林				
	合 計	国有林	道有林	市町村有林	私有林等
27,769	12,228	1,778	3,441	568	6,441

教 育

(2023年度)

	公立、国立		私 立	
	数	在園者数	数	在園者数
幼稚園	－	－	2	93
認定こども園	－	－	－	－

	公 立		国立、私立	
	数	生徒数	数	生徒数
小学校	2	573	－	－
中学校	2	344	－	－
義務教育学校	－	－	－	－

	道立、市町村立		私 立	
	数	生徒数	数	生徒数
高等学校	2	449	－	－

医 療

(2022.10.1)

	施設数	病床数
病　院	3	311
診療所	11	3
歯　科	13	－

福 祉

(2024.4.1)

	施設数
保育園	1
老人ホーム	6

ごみの排出量、リサイクル率推移

年 度	2001	2006	2011	2016	2021
総排出量（t）	14,737	14,127	9,457	7,258	7,155
リサイクル率（%）	12.3	11.0	13.0	18.3	22.8

財 政

項 目	2020年度	2021年度	2022年度
財政力指数	0.271	0.268	0.265
歳　入（千円）	20,110,487	19,134,481	19,531,985
歳　出（千円）	19,779,548	18,767,277	19,107,822
標準財政規模（千円）	8,674,503	8,955,334	8,865,584
実質収支（千円）	329,040	335,824	399,959
単年度収支（千円）	126,612	6,784	64,135
経常収支比率（%）	99.9	96.0	93.2

平均所得額

年 度	納税義務者数（人）	課税対象所得（千円）	平均所得額（千円）
2022	8,039	22,598,034	2,811
2023	8,005	22,574,939	2,820

農 業

(2020.2.1)

経営体数	従事者数（人）	産出額（千万円）
518	1,492	628

漁 業

(2018.11.1)

経営体数	従事者数（人）	生産高（t）	生産額（千円）	漁港数	漁船数（隻）
－	－	－	－	－	－

商業・製造

(2021.6.1)

産業分類	事業所数	従業者数（人）	年間販売額（百万円）
全産業計	890	7,148	92,219
製造業	35	706	12,816
卸売業	22	151	6,323
小売業	136	820	15,082

観光客入込数

年度	入込総数（千人）				
	合 計	内日帰客	内宿泊客	内道外客	内道内客
2019	396.6	370.6	26.0	23.8	372.8
2020	251.5	233.4	18.1	5.9	245.6
2021	252.3	234.9	17.4	11.5	240.8
2022	298.1	274.5	23.6	12.3	285.8
2023	349.0	322.4	26.6	22.2	326.8

訪日外国人宿泊客延数

年度	宿泊客延数（人泊）					
	合 計	アジア	欧 州	北 米	オーストラリア	その他
2019	531	516	0	2	2	11
2020	0	0	0	0	0	0
2021	0	0	0	0	0	0
2022	542	112	0	0	4	426
2023	1,201	869	4	7	5	316

ふるさと納税

(2022年度)

寄 付		道 内ランキング
金額（千円）	件 数	
1,721,717	110,780	19

地域おこし協力隊

年 度	隊員数
2013	0
2018	5
2023	23

自動車保有台数

(2023.3.31)

登録自動車				軽自動車	1世帯当たり保有台数
合 計	乗 用	貨 物	その他		
10,282	7,494	1,995	793	8,561	0.95

芦別市
Ashibetsu City

市町村コード	012165
所在地	芦別市北1条東1丁目3番地
TEL	0124-22-2111
URL	https://www.city.ashibetsu.hokkaido.jp/

キャッチフレーズ	星の降る里　人が輝き 豊かな自然と共生する 安全・安心なまち あしべつ
木	ミズナラ
花	ユリ

人 口

区 分	人 口（人）	人口割合（%）			世帯数
		15歳未満	15歳～64歳	65歳以上	
H22(2010).10.1	16,628	8.6	52.9	38.5	7,526
H27(2015).10.1	14,676	7.6	48.8	43.6	6,862
R2 (2020).10.1	12,555	6.7	45.5	47.8	6,055

人口動態

区 分	自然動態		社会動態		増減数
	出生者数	死亡者数	転入者数	転出者数	
R5(2023)	34	322	324	445	▲ 405

将来推計人口

区 分	人 口（人）	人口割合（%）		
		15歳未満	15歳～64歳	65歳以上
R12(2030)	9,137	5.3	43.0	51.7
R17(2035)	7,730	4.8	41.8	53.4
R22(2040)	6,483	4.6	38.9	56.5

産業別就業人口

(2020.10.1)

区 分	第一次産業	第二次産業	第三次産業	総 数
就業者数	547	1,443	3,292	5,308

面積関係

(2022.4.1)（ha）

総面積	宅 地	田	畑	牧 場	原 野
	644	2,460	1,080	502	1,703
	森 林				
	合 計	国有林	道有林	市町村有林	私有林等
86,504	75,698	68,876	2,537	675	3,609

教 育

(2023年度)

	公立、国立		私 立	
	数	在園者数	数	在園者数
幼稚園	－	－	1	89
認定こども園	－	－	－	－

	公 立		国立、私立	
	数	生徒数	数	生徒数
小学校	2	326	－	－
中学校	2	192	－	－
義務教育学校	－	－	－	－

	道立、市町村立		私 立	
	数	生徒数	数	生徒数
高等学校	1	150	－	－

医 療

(2022.10.1)

	施設数	病床数
病　院	3	391
診療所	4	－
歯　科	8	－

福 祉

(2024.4.1)

	施設数
保育園	1
老人ホーム	4

ごみの排出量、リサイクル率推移

年 度	2001	2006	2011	2016	2021
総排出量（t）	8,148	5,834	5,340	4,697	4,758
リサイクル率（%）	12.9	41.7	30.7	31.0	26.6

財 政

項 目	2020年度	2021年度	2022年度
財政力指数	0.259	0.252	0.249
歳　入（千円）	12,336,905	12,332,531	12,653,233
歳　出（千円）	12,230,004	11,845,807	12,428,853
標準財政規模（千円）	6,032,589	6,430,784	6,189,801
実質収支（千円）	106,856	321,979	224,380
単年度収支（千円）	▲ 146,082	215,123	▲ 97,599
経常収支比率（%）	99.6	92.2	90.9

平均所得額

年 度	納税義務者数（人）	課税対象所得（千円）	平均所得額（千円）
2022	4,721	11,983,517	2,538
2023	4,715	12,227,131	2,593

農 業

(2020.2.1)

経営体数	従事者数（人）	産出額（千万円）
220	499	305

漁 業

(2018.11.1)

経営体数	従事者数（人）	生産高（t）	生産額（千円）	漁港数	漁船数（隻）
－	－	－	－	－	－

商業・製造

(2021.6.1)

産業分類	事業所数	従業者数（人）	年間販売額（百万円）
全産業計	563	4,222	49,257
製造業	22	994	15,839
卸売業	15	65	1,362
小売業	93	507	9,123

観光客入込数

年度	入込総数（千人）				
	合 計	内日帰客	内宿泊客	内道外客	内道内客
2019	863.8	829.1	34.7	29.3	834.5
2020	525.6	491.6	34.0	3.4	522.2
2021	570.1	528.2	41.9	5.1	565.0
2022	878.0	820.8	57.2	19.5	858.5
2023	1,045.2	986.4	58.8	25.6	1,019.6

訪日外国人宿泊客延数

年度	宿泊客延数（人泊）					
	合 計	アジア	欧 州	北 米	オーストラリア	その他
2019	537	516	6	3	2	10
2020	0	0	0	0	0	0
2021	1	0	0	1	0	0
2022	31	27	0	0	0	4
2023	608	576	6	10	4	12

ふるさと納税

(2022年度)

寄 付		道 内ランキング
金額（千円）	件 数	
294,854	24,829	71

地域おこし協力隊

年 度	隊員数
2013	1
2018	4
2023	2

自動車保有台数

(2023.3.31)

登録自動車				軽自動車	1世帯当たり保有台数
合 計	乗 用	貨 物	その他		
5,732	4,421	835	476	4,424	0.84

赤平市
Akabira City

市町村コード	012181
所在地	赤平市泉町4丁目1番地
TEL	0125-32-2211
URL	http://www.city.akabira.hokkaido.jp/

キャッチフレーズ	虹の映えるまち・赤平　あふれる笑顔 輝く未来を創造するまち
木	カエデ
花	キク

人 口

区 分	人 口（人）	人口割合（%）			世帯数
		15歳未満	15歳～64歳	65歳以上	
H22(2010).10.1	12,637	8.5	52.7	38.8	5,585
H27(2015).10.1	11,105	7.5	47.8	44.7	4,980
R2 (2020).10.1	9,698	6.3	44.8	48.9	4,494

人口動態

区 分	自然動態		社会動態		増減数
	出生者数	死亡者数	転入者数	転出者数	
R5(2023)	30	241	250	304	▲ 267

将来推計人口

区 分	人 口（人）	人口割合（%）		
		15歳未満	15歳～64歳	65歳以上
R12 (2030)	7,186	4.3	43.0	52.7
R17 (2035)	6,145	4.0	42.0	54.1
R22 (2040)	5,207	3.9	39.4	56.7

産業別就業人口

(2020.10.1)

区 分	第一次産業	第二次産業	第三次産業	総 数
就業者数	182	1,066	2,784	4,045

面積関係

(2022.4.1)（ha）

総面積	宅 地	田	畑	牧 場	原 野
	442	701	135	66	442
	森 林				
	合 計	国有林	道有林	市町村有林	私有林等
12,988	9,471	1,450	4,107	904	3,010

教 育

(2023年度)

	公立、国立		私 立	
	数	在園者数	数	在園者数
幼稚園	1	21	－	－
認定こども園	－	－	－	－

	公 立		国立、私立	
	数	生徒数	数	生徒数
小学校	1	249	－	－
中学校	1	142	－	－
義務教育学校	－	－	－	－

	道立、市町村立		私 立	
	数	生徒数	数	生徒数
高等学校	－	－	－	－

医 療

(2022.10.1)

	施設数	病床数
病　院	2	486
診療所	3	－
歯　科	5	－

福 祉

(2024.4.1)

	施設数
保育園	2
老人ホーム	5

ごみの排出量、リサイクル率推移

年 度	2001	2006	2011	2016	2021
総排出量（t）	7,378	4,919	3,426	3,162	3,123
リサイクル率（%）	8.1	43.6	26.4	28.0	24.3

財 政

項 目	2020年度	2021年度	2022年度
財政力指数	0.203	0.195	0.190
歳　入（千円）	11,673,066	13,262,442	11,569,581
歳　出（千円）	11,179,880	12,699,564	11,125,146
標準財政規模（千円）	4,783,538	5,172,508	5,207,053
実質収支（千円）	483,365	561,978	443,535
単年度収支（千円）	32,591	78,613	▲ 118,443
経常収支比率（%）	93.2	92.8	94.4

平均所得額

年 度	納税義務者数（人）	課税対象所得（千円）	平均所得額（千円）
2022	3,590	9,379,129	2,613
2023	3,525	9,138,477	2,592

農 業

(2020.2.1)

経営体数	従事者数（人）	産出額（千万円）
72	201	60

漁 業

(2018.11.1)

経営体数	従事者数（人）	生産高（t）	生産額（千円）	漁港数	漁船数（隻）
－	－	－	－	－	－

商業・製造

(2021.6.1)

産業分類	事業所数	従業者数（人）	年間販売額（百万円）
全産業計	393	3,949	52,640
製造業	24	1,053	18,776
卸売業	8	14	1,251
小売業	78	404	10,154

観光客入込数

年度	入込総数（千人）				
	合 計	内日帰客	内宿泊客	内道外客	内道内客
2019	232.8	216.6	16.2	0.2	232.6
2020	184.6	170.7	13.9	0.0	184.6
2021	176.2	162.8	13.4	0.0	176.2
2022	214.9	199.5	15.4	0.0	214.9
2023	251.7	236.7	15.0	0.0	251.7

訪日外国人宿泊客延数

年度	宿泊客延数（人泊）					
	合 計	アジア	欧 州	北 米	オーストラリア	その他
2019	0	0	0	0	0	0
2020	0	0	0	0	0	0
2021	0	0	0	0	0	0
2022	0	0	0	0	0	0
2023	0	0	0	0	0	0

ふるさと納税

(2022年度)

寄 付		道 内ランキング
金額（千円）	件 数	
1,394,212	56,245	24

地域おこし協力隊

年 度	隊員数
2013	0
2018	5
2023	1

自動車保有台数

(2023.3.31)

登録自動車				軽自動車	1世帯当たり保有台数
合 計	乗 用	貨 物	その他		
4,341	3,230	718	393	2,998	0.81

三笠市
Mikasa City

市町村コード	012220
所在地	三笠市幸町2番地
TEL	01267-2-3182
URL	https://www.city.mikasa.hokkaido.jp/

キャッチフレーズ	クリーン・グリーン 三笠 豊かな新時代の創造 希望滾（たぎ）る人間都市
木	ナナカマド
花	キク

人 口

区 分	人 口（人）	人口割合（%）			世帯数
		15歳未満	15歳～64歳	65歳以上	
H22(2010).10.1	10,221	7.6	50.1	42.3	4,776
H27(2015).10.1	9,076	7.6	46.3	46.1	4,254
R2 (2020).10.1	8,040	8.1	44.4	47.5	3,816

人口動態

区 分	自然動態		社会動態		増減数
	出生者数	死亡者数	転入者数	転出者数	
R5(2023)	32	188	232	333	▲ 257

将来推計人口

区 分	人 口（人）	人口割合（%）		
		15歳未満	15歳～64歳	65歳以上
R12 (2030)	6,141	9.2	45.3	45.5
R17 (2035)	5,370	9.3	45.9	44.9
R22 (2040)	4,703	9.5	44.7	45.9

産業別就業人口

(2020.10.1)

区 分	第一次産業	第二次産業	第三次産業	総 数
就業者数	233	658	2,238	3,147

面積関係

(2022.4.1) (ha)

総面積	宅 地	田	畑	牧 場	原 野
	476	543	801	−	197
	森 林				
	合 計	国有林	道有林	市町村有林	私有林等
30,252	25,771	20,255	1,788	2,436	1,292

教 育

(2023年度)

	公立、国立		私 立	
	数	在園者数	数	在園者数
幼稚園	−	−	−	−
認定こども園	−	−	1	124

	公 立		国立、私立	
	数	生徒数	数	生徒数
小学校	2	247	−	−
中学校	2	138	−	−
義務教育学校	−	−	−	−

	道立、市町村立		私 立	
	数	生徒数	数	生徒数
高等学校	1	96	−	−

医 療

(2022.10.1)

	施設数	病床数
病 院	2	292
診療所	4	−
歯 科	3	−

福 祉

(2024.4.1)

	施設数
保育園	1
老人ホーム	4

ごみの排出量、リサイクル率推移

年 度	2001	2006	2011	2016	2021
総排出量（t）	4,889	4,765	3,958	4,108	3,565
リサイクル率（%）	24.5	23.5	23.6	23.9	21.3

財 政

項 目	2020年度	2021年度	2022年度
財政力指数	0.202	0.196	0.191
歳 入（千円）	11,990,731	11,435,792	14,186,929
歳 出（千円）	11,853,046	11,249,951	13,984,612
標準財政規模（千円）	4,943,277	5,001,275	4,997,273
実質収支（千円）	132,956	182,973	189,377
単年度収支（千円）	12,606	50,017	6,404
経常収支比率（%）	97.0	92.9	91.7

平均所得額

年 度	納税義務者数（人）	課税対象所得（千円）	平均所得額（千円）
2022	2,933	7,610,064	2,595
2023	2,949	7,605,634	2,579

農 業

(2020.2.1)

経営体数	従事者数（人）	産出額（千万円）
0	0	224

漁 業

(2018.11.1)

経営体数	従事者数（人）	生産高（t）	生産額（千円）	漁港数	漁船数（隻）
−	−	−	−	−	−

商業・製造

(2021.6.1)

産業分類	事業所数	従業者数（人）	年間販売額（百万円）
全産業計	352	2,925	49,819
製造業	21	498	11,062
卸売業	9	39	4,163
小売業	77	670	13,138

観光客入込数

年度	入込総数（千人）				
	合 計	内日帰客	内宿泊客	内道外客	内道内客
2019	1,377.2	1,354.8	22.4	96.2	1,281.0
2020	879.5	868.3	11.2	61.6	817.9
2021	883.0	862.9	20.1	61.7	821.3
2022	998.7	977.8	20.9	69.9	928.8
2023	1,024.5	999.2	25.3	71.8	952.7

訪日外国人宿泊客延数

年度	宿泊客延数（人泊）					
	合 計	アジア	欧 州	北 米	オーストラリア	その他
2019	1,375	1,295	37	14	17	12
2020	0	0	0	0	0	0
2021	0	0	0	0	0	0
2022	87	75	0	0	12	0
2023	379	361	0	2	10	6

ふるさと納税

(2022年度)

寄 付		道 内ランキング
金額（千円）	件 数	
1,795,712	113,542	15

地域おこし協力隊

年 度	隊員数
2013	0
2018	15
2023	20

自動車保有台数

(2023.3.31)

登録自動車				軽自動車	1世帯当たり保有台数
合 計	乗 用	貨 物	その他		
3,549	2,583	660	306	2,589	0.79

滝川市
Takikawa City

市町村コード	012254
所在地	滝川市大町1-2-15
TEL	0125-23-1234
URL	https://www.city.takikawa.hokkaido.jp/

キャッチフレーズ	風がみつけた街…たきかわ　みんなでつくり みんなで育む 健康文化のまち
木	プラタナス
花	ツツジ、コスモス

人 口

区 分	人 口（人）	人口割合（%）			世帯数
		15歳未満	15歳～64歳	65歳以上	
H22(2010).10.1	43,170	11.9	60.5	27.6	18,947
H27(2015).10.1	41,192	10.9	56.4	32.7	18,651
R2 (2020).10.1	39,490	10.2	54.3	35.5	18,688

人口動態

区 分	自然動態		社会動態		増減数
	出生者数	死亡者数	転入者数	転出者数	
R5(2023)	168	627	1,632	1,932	▲ 753

将来推計人口

区 分	人 口（人）	人口割合（%）		
		15歳未満	15歳～64歳	65歳以上
R12 (2030)	34,527	8.2	53.8	38.0
R17 (2035)	32,218	7.8	52.8	39.4
R22 (2040)	29,899	7.6	50.2	42.1

産業別就業人口

(2020.10.1)

区 分	第一次産業	第二次産業	第三次産業	総 数
就業者数	823	3,119	13,571	18,184

面積関係

(2022.4.1)（ha）

総面積	宅 地	田	畑	牧 場	原 野
	1,068	3,760	1,330	553	217
	森 林				
	合 計	国有林	道有林	市町村有林	私有林等
11,590	1,250	56	7	163	1,024

教 育

(2023年度)

	公立、国立		私 立	
	数	在園者数	数	在園者数
幼稚園	－	－	2	228
認定こども園	－	－	－	－

	公 立		国立、私立	
	数	生徒数	数	生徒数
小学校	6	1,497	－	－
中学校	3	850	－	－
義務教育学校	－	－	－	－

	道立、市町村立		私 立	
	数	生徒数	数	生徒数
高等学校	3	1,381	－	－

医 療

(2022.10.1)

	施設数	病床数
病　院	5	1,127
診療所	24	39
歯　科	24	－

福 祉

(2024.4.1)

	施設数
保育園	5
老人ホーム	9

ごみの排出量、リサイクル率推移

年 度	2001	2006	2011	2016	2021
総排出量（t）	24,423	16,995	16,216	15,682	14,055
リサイクル率（%）	7.5	39.0	18.6	21.8	18.0

財 政

項 目	2020年度	2021年度	2022年度
財政力指数	0.405	0.399	0.396
歳　入（千円）	27,723,228	26,092,199	24,581,322
歳　出（千円）	26,693,154	24,979,676	23,307,845
標準財政規模（千円）	11,613,265	12,035,186	11,990,836
実質収支（千円）	1,030,003	1,112,405	1,267,496
単年度収支（千円）	161,498	82,402	155,091
経常収支比率（%）	92.9	88.0	89.9

平均所得額

年 度	納税義務者数（人）	課税対象所得（千円）	平均所得額（千円）
2022	17,209	50,268,593	2,921
2023	17,123	50,504,218	2,949

農 業

(2020.2.1)

経営体数	従事者数（人）	産出額（千万円）
284	666	375

漁 業

(2018.11.1)

経営体数	従事者数（人）	生産高（t）	生産額（千円）	漁港数	漁船数（隻）
－	－	－	－	－	－

商業・製造

(2021.6.1)

産業分類	事業所数	従業者数（人）	年間販売額（百万円）
全産業計	1,690	13,602	235,529
製造業	24	525	9,884
卸売業	75	463	39,314
小売業	292	2,591	55,247

観光客入込数

年度	入込総数（千人）				
	合 計	内日帰客	内宿泊客	内道外客	内道内客
2019	704.7	688.4	16.3	82.6	622.1
2020	527.5	507.9	19.6	8.9	518.6
2021	537.9	514.3	23.6	11.0	526.9
2022	632.0	609.7	22.3	39.9	592.1
2023	669.8	650.7	19.1	67.6	602.2

訪日外国人宿泊客延数

年度	宿泊客延数（人泊）					
	合 計	アジア	欧 州	北 米	オーストラリア	その他
2019	897	237	8	14	10	628
2020	39	26	8	1	4	0
2021	55	50	3	1	0	1
2022	132	89	7	19	4	13
2023	764	343	47	92	1	281

ふるさと納税

(2022年度)

寄 付		道 内ランキング
金額（千円）	件 数	
1,732,508	105,768	18

地域おこし協力隊

年 度	隊員数
2013	0
2018	3
2023	4

自動車保有台数

(2023.3.31)

登録自動車				軽自動車	1世帯当たり保有台数
合 計	乗 用	貨 物	その他		
18,447	14,308	2,790	1,349	12,508	0.89

砂川市
Sunagawa City

市町村コード	012262
所在地	砂川市西6条北3丁目1-1
TEL	0125-54-2121
URL	http://www.city.sunagawa.hokkaido.jp/

キャッチフレーズ	安らぎと活力にみちた快適環境都市
木	ナナカマド
花	スズラン

人 口

区 分	人 口（人）	人口割合（%）			世帯数
		15歳未満	15歳～64歳	65歳以上	
H22(2010).10.1	19,056	11.3	57.6	31.1	8,415
H27(2015).10.1	17,694	10.0	53.4	36.5	7,858
R2 (2020).10.1	16,486	8.7	51.1	40.2	7,599

人口動態

区 分	自然動態		社会動態		増減数
	出生者数	死亡者数	転入者数	転出者数	
R5(2023)	52	334	553	663	▲ 389

将来推計人口

区 分	人 口（人）	人口割合（%）		
		15歳未満	15歳～64歳	65歳以上
R12 (2030)	13,634	7.0	49.7	43.2
R17 (2035)	12,400	6.8	49.1	44.1
R22 (2040)	11,206	6.9	46.7	46.4

産業別就業人口

(2020.10.1)

区 分	第一次産業	第二次産業	第三次産業	総 数
就業者数	377	1,746	5,289	7,444

面積関係

(2022.4.1) (ha)

総面積	宅 地	田	畑	牧 場	原 野
	581	878	624	31	669
	森 林				
	合 計	国有林	道有林	市町村有林	私有林等
7,868	2,873	0	0	86	2,787

教 育

(2023年度)

	公立、国立		私 立	
	数	在園者数	数	在園者数
幼稚園	－	－	1	69
認定こども園	－	－	－	－

	公 立		国立、私立	
	数	生徒数	数	生徒数
小学校	5	531	－	－
中学校	1	335	－	－
義務教育学校	－	－	－	－

	道立、市町村立		私 立	
	数	生徒数	数	生徒数
高等学校	1	160	－	－

医 療

(2022.10.1)

	施設数	病床数
病 院	2	622
診療所	7	－
歯 科	8	－

福 祉

(2024.4.1)

	施設数
保育園	3
老人ホーム	8

ごみの排出量、リサイクル率推移

年 度	2001	2006	2011	2016	2021
総排出量（t）	10,490	7,360	7,328	6,901	7,027
リサイクル率（%）	10.7	32.4	33.3	25.3	19.2

財 政

項 目	2020年度	2021年度	2022年度
財政力指数	0.318	0.308	0.301
歳 入（千円）	19,073,309	15,386,710	16,254,109
歳 出（千円）	18,511,572	14,561,837	15,689,417
標準財政規模（千円）	6,917,140	7,314,261	7,238,368
実質収支（千円）	426,070	812,556	560,830
単年度収支（千円）	19,115	386,486	▲ 251,726
経常収支比率（%）	83.9	81.8	83.1

平均所得額

年 度	納税義務者数（人）	課税対象所得（千円）	平均所得額（千円）
2022	6,966	21,039,103	3,020
2023	6,936	22,116,625	3,189

農 業

(2020.2.1)

経営体数	従事者数（人）	産出額（千万円）
177	373	267

漁 業

(2018.11.1)

経営体数	従事者数（人）	生産高（t）	生産額（千円）	漁港数	漁船数（隻）
－	－	－	－	－	－

商業・製造

(2021.6.1)

産業分類	事業所数	従業者数（人）	年間販売額（百万円）
全産業計	758	7,242	200,563
製造業	22	672	23,217
卸売業	40	473	29,055
小売業	124	1,110	21,481

観光客入込数

年度	入込総数（千人）				
	合 計	内日帰客	内宿泊客	内道外客	内道内客
2019	1,625.2	1,612.4	12.8	343.0	1,282.2
2020	879.4	873.6	5.8	198.9	680.5
2021	902.7	898.7	4.0	152.3	750.4
2022	1,168.6	1,161.8	6.8	219.4	949.2
2023	1,475.4	1,469.0	6.4	254.6	1,220.8

訪日外国人宿泊客延数

年度	宿泊客延数（人泊）					
	合 計	アジア	欧 州	北 米	オーストラリア	その他
2019	76	43	2	4	3	24
2020	0	0	0	0	0	0
2021	2	0	0	0	0	2
2022	10	3	0	0	2	5
2023	45	8	0	4	5	28

ふるさと納税

(2022年度)

寄 付		道 内ランキング
金額（千円）	件 数	
1,218,386	44,582	28

地域おこし協力隊

年 度	隊員数
2013	3
2018	6
2023	14

自動車保有台数

(2023.3.31)

登録自動車				軽自動車	1世帯当たり保有台数
合 計	乗 用	貨 物	その他		
8,324	6,243	1,347	734	5,063	0.98

歌志内市
Utashinai City

市町村コード	012271
所在地	歌志内市字本町5番地
TEL	0125-42-3211
URL	https://www.city.utashinai.hokkaido.jp/

キャッチフレーズ	ロマン＆ふれあいの里　いきいきと、みんなで創る心ふれあうまち
木	ナナカマド
花	ツツジ

人 口

区 分	人 口（人）	人口割合（%）			世帯数
		15歳未満	15歳～64歳	65歳以上	
H22(2010).10.1	4,387	7.7	51.1	41.2	2,000
H27(2015).10.1	3,585	6.1	47.3	46.6	1,665
R2 (2020).10.1	2,989	4.8	41.9	53.3	1,424

人口動態

区 分	自然動態		社会動態		増減数
	出生者数	死亡者数	転入者数	転出者数	
R5(2023)	14	83	102	153	▲ 122

将来推計人口

区 分	人 口（人）	人口割合（%）		
		15歳未満	15歳～64歳	65歳以上
R12 (2030)	2,021	3.8	38.4	57.8
R17 (2035)	1,662	3.3	37.7	59.0
R22 (2040)	1,343	3.1	35.0	62.0

産業別就業人口

(2020.10.1)

区 分	第一次産業	第二次産業	第三次産業	総 数
就業者数	21	292	834	1,150

面積関係

(2022.4.1)（ha）

総面積	宅 地	田	畑	牧 場	原 野
	140	－	12	－	165
	森 林				
	合 計	国有林	道有林	市町村有林	私有林等
5,595	4,196	0	1,749	55	2,392

教 育

(2023年度)

	公立、国立		私 立	
	数	在園者数	数	在園者数
幼稚園	－	－	－	－
認定こども園	1	34	－	－

	公 立		国立、私立	
	数	生徒数	数	生徒数
小学校	－	－	－	－
中学校	－	－	－	－
義務教育学校	1	70	－	－

	道立、市町村立		私 立	
	数	生徒数	数	生徒数
高等学校	－	－	－	－

医 療

(2022.10.1)

	施設数	病床数
病　院	1	60
診療所	3	－
歯　科	1	－

福 祉

(2024.4.1)

	施設数
保育園	－
老人ホーム	2

ごみの排出量、リサイクル率推移

年 度	2001	2006	2011	2016	2021
総排出量（t）	3,713	1,606	1,425	1,318	1,159
リサイクル率（%）	7.7	28.5	27.6	23.5	19.7

財 政

項 目	2020年度	2021年度	2022年度
財政力指数	0.110	0.107	0.105
歳　入（千円）	4,989,669	4,742,744	5,209,696
歳　出（千円）	4,779,042	4,422,568	5,041,985
標準財政規模（千円）	2,247,110	2,424,330	2,357,872
実質収支（千円）	210,627	320,176	167,618
単年度収支（千円）	22,243	109,549	▲ 152,558
経常収支比率（%）	91.4	89.7	93.3

平均所得額

年 度	納税義務者数（人）	課税対象所得（千円）	平均所得額（千円）
2022	1,078	2,648,047	2,456
2023	1,048	2,557,077	2,440

農 業

(2020.2.1)

経営体数	従事者数（人）	産出額（千万円）
0	0	0

漁 業

(2018.11.1)

経営体数	従事者数（人）	生産高（t）	生産額（千円）	漁港数	漁船数（隻）
－	－	－	－	－	－

商業・製造

(2021.6.1)

産業分類	事業所数	従業者数（人）	年間販売額（百万円）
全産業計	111	656	11,151
製造業	2	39	－
卸売業	2	14	－
小売業	20	60	－

観光客入込数

年度	入込総数（千人）				
	合 計	内日帰客	内宿泊客	内道外客	内道内客
2019	174.8	168.9	5.9	1.0	173.8
2020	179.5	175.3	4.2	0.9	178.6
2021	175.2	171.3	3.9	0.5	174.7
2022	186.1	180.4	5.7	1.0	185.1
2023	212.1	205.8	6.3	0.5	211.6

訪日外国人宿泊客延数

年度	宿泊客延数（人泊）					
	合 計	アジア	欧 州	北 米	オーストラリア	その他
2019	11	10	0	0	0	1
2020	0	0	0	0	0	0
2021	0	0	0	0	0	0
2022	0	0	0	0	0	0
2023	0	0	0	0	0	0

ふるさと納税

(2022年度)

寄 付		道 内ランキング
金額（千円）	件 数	
4,957	229	175

地域おこし協力隊

年 度	隊員数
2013	0
2018	2
2023	2

自動車保有台数

(2023.3.31)

登録自動車				軽自動車	1世帯当たり保有台数
合 計	乗 用	貨 物	その他		
1,202	981	124	97	820	0.73

深川市
Fukagawa City

市町村コード	012289
所在地	深川市2条17番17号
TEL	0164-26-2216
URL	https://www.city.fukagawa.lg.jp/

キャッチフレーズ	市民とともに創る住みよいまち深川
木	シラカンバ
花	キク

人 口

区 分	人 口（人）	人口割合（%）			世帯数
		15歳未満	15歳～64歳	65歳以上	
H22(2010).10.1	23,709	9.7	55.4	34.9	10,100
H27(2015).10.1	21,909	9.1	51.5	39.4	9,669
R2 (2020).10.1	20,039	8.2	49.1	42.8	9,198

人口動態

区 分	自然動態		社会動態		増減数
	出生者数	死亡者数	転入者数	転出者数	
R5(2023)	75	364	625	737	▲ 397

将来推計人口

区 分	人 口（人）	人口割合（%）		
		15歳未満	15歳～64歳	65歳以上
R12 (2030)	16,006	6.6	46.9	46.5
R17 (2035)	14,281	6.0	45.6	48.5
R22 (2040)	12,675	6.0	43.6	50.3

産業別就業人口

(2020.10.1)

区 分	第一次産業	第二次産業	第三次産業	総 数
就業者数	1,539	1,154	6,388	9,324

面積関係

(2022.4.1) (ha)

総面積	宅 地	田	畑	牧 場	原 野
	901	8,630	2,890	–	2,496
	森 林				
	合 計	国有林	道有林	市町村有林	私有林等
52,942	32,401	11,992	863	2,248	17,298

教 育

(2023年度)

	公立、国立		私 立	
	数	在園者数	数	在園者数
幼稚園	–	–	2	74
認定こども園	–	–	–	–

	公 立		国立、私立	
	数	生徒数	数	生徒数
小学校	6	681	–	–
中学校	2	354	–	–
義務教育学校	–	–	–	–

	道立、市町村立		私 立	
	数	生徒数	数	生徒数
高等学校	2	317	–	–

医 療

(2022.10.1)

	施設数	病床数
病 院	5	1,039
診療所	14	–
歯 科	11	–

福 祉

(2024.4.1)

	施設数
保育園	5
老人ホーム	6

ごみの排出量、リサイクル率推移

年 度	2001	2006	2011	2016	2021
総排出量（t）	10,966	9,235	7,588	7,135	6,718
リサイクル率（%）	10.7	39.4	21.5	20.2	19.4

財 政

項 目	2020年度	2021年度	2022年度
財政力指数	0.269	0.267	0.269
歳 入（千円）	18,945,104	18,372,998	20,045,616
歳 出（千円）	18,639,766	17,907,745	19,912,306
標準財政規模（千円）	9,010,416	9,465,574	9,296,065
実質収支（千円）	258,695	444,544	123,135
単年度収支（千円）	200,336	185,849	▲ 321,409
経常収支比率（%）	84.6	80.0	84.1

平均所得額

年 度	納税義務者数（人）	課税対象所得（千円）	平均所得額（千円）
2022	8,151	23,355,281	2,865
2023	8,117	23,761,786	2,927

農 業

(2020.2.1)

経営体数	従事者数（人）	産出額（千万円）
565	1,507	1,026

漁 業

(2018.11.1)

経営体数	従事者数（人）	生産高（t）	生産額（千円）	漁港数	漁船数（隻）
–	–	–	–	–	–

商業・製造

(2021.6.1)

産業分類	事業所数	従業者数（人）	年間販売額（百万円）
全産業計	989	7,374	104,787
製造業	14	250	5,064
卸売業	35	167	10,214
小売業	184	1,243	27,874

観光客入込数

年度	入込総数（千人）				
	合 計	内日帰客	内宿泊客	内道外客	内道内客
2019	931.3	907.4	23.9	84.7	846.6
2020	733.0	713.8	19.2	67.8	665.2
2021	726.8	702.1	24.7	64.1	662.7
2022	1,040.9	1,010.2	30.7	93.9	947.0
2023	1,012.6	979.4	33.2	86.8	925.8

訪日外国人宿泊客延数

年度	宿泊客延数（人泊）					
	合 計	アジア	欧 州	北 米	オーストラリア	その他
2019	52	45	3	1	2	1
2020	2	2	0	0	0	0
2021	14	14	0	0	0	0
2022	15	8	7	0	0	0
2023	38	21	4	11	0	2

ふるさと納税

(2022年度)

寄 付		道 内ランキング
金額（千円）	件 数	
367,419	11,706	61

地域おこし協力隊

年 度	隊員数
2013	1
2018	5
2023	16

自動車保有台数

(2023.3.31)

登録自動車				軽自動車	1世帯当たり保有台数
合 計	乗 用	貨 物	その他		
9,843	7,232	1,824	787	9,205	0.95

南幌町
Nanporo Town

市町村コード	014231
所在地	空知郡南幌町栄町3丁目2番1号
TEL	011-378-2121
URL	https://www.town.nanporo.hokkaido.jp/

キャッチフレーズ	緑豊かな田園文化のまち 「住む」人に「人生の実り」をプラス
木	イチイ
花	ツツジ

人 口

区 分	人 口（人）	人口割合（%）			世帯数
		15歳未満	15歳～64歳	65歳以上	
H22(2010).10.1	8,778	11.7	64.7	23.6	3,068
H27(2015).10.1	7,927	9.3	60.9	29.8	2,973
R2 (2020).10.1	7,319	9.5	55.5	35.0	2,980

人口動態

区 分	自然動態		社会動態		増減数
	出生者数	死亡者数	転入者数	転出者数	
R5(2023)	37	112	622	310	239

将来推計人口

区 分	人 口（人）	人口割合（%）		
		15歳未満	15歳～64歳	65歳以上
R12(2030)	7,003	10.7	48.3	41.0
R17(2035)	6,325	8.8	45.7	45.4
R22(2040)	5,669	7.8	43.1	49.1

産業別就業人口

(2020.10.1)

区 分	第一次産業	第二次産業	第三次産業	総 数
就業者数	640	644	2,337	3,742

面積関係

(2022.4.1)（ha）

総面積	宅 地	田	畑	牧 場	原 野
	447	5,110	470	1	21
	森 林				
	合 計	国有林	道有林	市町村有林	私有林等
8,136	146	29	0	117	0

教 育

(2023年度)

	公立、国立		私 立	
	数	在園者数	数	在園者数
幼稚園	－	－	1	176
認定こども園	－	－	－	－

	公 立		国立、私立	
	数	生徒数	数	生徒数
小学校	1	307	－	－
中学校	1	135	－	－
義務教育学校	－	－	－	－

	道立、市町村立		私 立	
	数	生徒数	数	生徒数
高等学校	－	－	－	－

医 療

(2022.10.1)

	施設数	病床数
病 院	1	60
診療所	2	19
歯 科	5	－

福 祉

(2024.4.1)

	施設数
保育園	1
老人ホーム	1

ごみの排出量、リサイクル率推移

年 度	2001	2006	2011	2016	2021
総排出量（t）	2,368	2,094	2,064	1,896	1,910
リサイクル率（%）	33.0	46.9	34.4	33.2	28.3

財 政

項 目	2020年度	2021年度	2022年度
財政力指数	0.295	0.287	0.282
歳 入（千円）	8,380,577	7,283,328	8,245,066
歳 出（千円）	8,218,479	7,093,523	8,119,396
標準財政規模（千円）	3,243,515	3,463,003	3,425,058
実質収支（千円）	160,817	152,026	125,670
単年度収支（千円）	48,814	▲ 8,791	▲ 26,356
経常収支比率（%）	86.1	87.5	91.9

平均所得額

年 度	納税義務者数（人）	課税対象所得（千円）	平均所得額（千円）
2022	3,226	9,685,227	3,002
2023	3,292	9,696,027	2,945

農 業

(2020.2.1)

経営体数	従事者数（人）	産出額（千万円）
170	522	449

漁 業

(2018.11.1)

経営体数	従事者数（人）	生産高（t）	生産額（千円）	漁港数	漁船数（隻）
－	－	－	－	－	－

商業・製造

(2021.6.1)

産業分類	事業所数	従業者数（人）	年間販売額（百万円）
全産業計	262	2,442	30,735
製造業	20	339	6,001
卸売業	9	36	1,115
小売業	27	205	5,328

観光客入込数

年度	入込総数（千人）				
	合 計	内日帰客	内宿泊客	内道外客	内道内客
2019	277.6	253.6	24.0	0.0	277.6
2020	230.9	214.7	16.2	0.0	230.9
2021	228.6	211.7	16.9	0.0	228.6
2022	239.2	221.8	17.4	0.0	239.2
2023	416.3	397.8	18.5	0.0	416.3

訪日外国人宿泊客延数

年度	宿泊客延数（人泊）					
	合 計	アジア	欧 州	北 米	オーストラリア	その他
2019	42	39	2	1	0	0
2020	0	0	0	0	0	0
2021	0	0	0	0	0	0
2022	7	7	0	0	0	0
2023	33	33	0	0	0	0

ふるさと納税

(2022年度)

寄 付		道 内ランキング
金額（千円）	件 数	
157,855	15,699	96

地域おこし協力隊

年 度	隊員数
2013	0
2018	1
2023	3

自動車保有台数

(2023.3.31)

登録自動車				軽自動車	1世帯当たり保有台数
合 計	乗 用	貨 物	その他		
4,587	3,149	1,072	366	4,044	1.24

奈井江町
Naie Town

市町村コード	014095
所在地	空知郡奈井江町字奈井江11番地
TEL	0125-65-2111
URL	http://www.town.naie.hokkaido.jp/

キャッチフレーズ	おもいやり明日へ 健康と福祉のまち奈井江町
木	ナナカマド
花	ツツジ、ヘメロカリス

人 口

区 分	人 口（人）	人口割合（%）			世帯数
		15歳未満	15歳～64歳	65歳以上	
H22(2010).10.1	6,194	10.6	54.2	35.2	2,622
H27(2015).10.1	5,674	9.1	51.9	39.0	2,466
R2 (2020).10.1	5,120	8.6	48.7	42.8	2,312

人口動態

区 分	自然動態		社会動態		増減数
	出生者数	死亡者数	転入者数	転出者数	
R5(2023)	21	100	123	192	▲ 147

将来推計人口

区 分	人 口（人）	人口割合（%）		
		15歳未満	15歳～64歳	65歳以上
R12 (2030)	4,133	7.7	45.0	47.4
R17 (2035)	3,659	6.8	43.7	49.6
R22 (2040)	3,213	6.4	40.0	53.6

産業別就業人口

(2020.10.1)

区 分	第一次産業	第二次産業	第三次産業	総 数
就業者数	391	709	1,321	2,440

面積関係

(2022.4.1)（ha）

総面積	宅 地	田	畑	牧 場	原 野
	289	1,850	176	－	30
	森 林				
	合 計	国有林	道有林	市町村有林	私有林等
8,819	4,820	0	1,275	2,369	1,177

教 育

(2023年度)

	公立、国立		私 立	
	数	在園者数	数	在園者数
幼稚園	－	－	－	－
認定こども園	－	－	－	－

	公 立		国立、私立	
	数	生徒数	数	生徒数
小学校	1	178	－	－
中学校	1	102	－	－
義務教育学校	－	－	－	－

	道立、市町村立		私 立	
	数	生徒数	数	生徒数
高等学校	1	35	－	－

医 療

(2022.10.1)

	施設数	病床数
病 院	1	50
診療所	3	－
歯 科	3	－

福 祉

(2024.4.1)

	施設数
保育園	－
老人ホーム	3

ごみの排出量、リサイクル率推移

年 度	2001	2006	2011	2016	2021
総排出量（t）	2,141	1,560	1,606	1,424	1,387
リサイクル率（%）	17.6	22.0	17.2	29.2	28.6

財 政

項 目	2020年度	2021年度	2022年度
財政力指数	0.266	0.258	0.246
歳 入（千円）	5,580,901	5,443,770	5,811,702
歳 出（千円）	5,482,527	5,298,030	5,664,608
標準財政規模（千円）	3,082,006	3,281,230	3,243,718
実質収支（千円）	97,374	145,740	147,094
単年度収支（千円）	▲ 16,659	48,366	1,354
経常収支比率（%）	90.9	85.0	84.7

平均所得額

年 度	納税義務者数（人）	課税対象所得（千円）	平均所得額（千円）
2022	2,083	5,872,501	2,819
2023	2,109	6,065,746	2,876

農 業

(2020.2.1)

経営体数	従事者数（人）	産出額（千万円）
145	364	205

漁 業

(2018.11.1)

経営体数	従事者数（人）	生産高（t）	生産額（千円）	漁港数	漁船数（隻）
－	－	－	－	－	－

商業・製造

(2021.6.1)

産業分類	事業所数	従業者数（人）	年間販売額（百万円）
全産業計	241	2,521	46,786
製造業	11	995	25,109
卸売業	7	22	517
小売業	33	197	3,163

観光客入込数

年度	入込総数（千人）				
	合 計	内日帰客	内宿泊客	内道外客	内道内客
2019	225.6	223.1	2.5	2.5	223.1
2020	152.5	152.5	0.0	1.7	150.8
2021	142.8	142.8	0.0	1.4	141.4
2022	159.6	159.6	0.0	1.7	157.9
2023	181.6	181.6	0.0	1.9	179.7

訪日外国人宿泊客延数

年度	宿泊客延数（人泊）					
	合 計	アジア	欧 州	北 米	オーストラリア	その他
2019	0	0	0	0	0	0
2020	0	0	0	0	0	0
2021	0	0	0	0	0	0
2022	0	0	0	0	0	0
2023	0	0	0	0	0	0

ふるさと納税

(2022年度)

寄 付		道 内ランキング
金額（千円）	件 数	
71,256	1,891	131

地域おこし協力隊

年 度	隊員数
2013	0
2018	1
2023	7

自動車保有台数

(2023.3.31)

登録自動車				軽自動車	1世帯当たり保有台数
合 計	乗 用	貨 物	その他		
2,649	1,833	526	290	2,221	1.01

上砂川町
Kamisunagawa Town

市町村コード	014257
所在地	空知郡上砂川町中央北1条5丁目1-7
TEL	0125-62-2011
URL	https://town.kamisunagawa.hokkaido.jp/

キャッチフレーズ	小さくても健康的で元気な明るい町 住民の総意により学び、働き、憩う 快適な人間環境の創造
木	ハルニレ
花	シバザクラ

人 口

区 分	人 口（人）	人口割合（%）			世帯数
		15歳未満	15歳～64歳	65歳以上	
H22(2010).10.1	4,086	8.7	48.8	42.5	1,954
H27(2015).10.1	3,479	7.4	45.0	47.5	1,744
R2 (2020).10.1	2,841	6.4	42.3	51.3	1,479

人口動態

区 分	自然動態		社会動態		増減数
	出生者数	死亡者数	転入者数	転出者数	
R5(2023)	2	72	70	116	▲ 119

将来推計人口

区 分	人 口（人）	人口割合（%）		
		15歳未満	15歳～64歳	65歳以上
R12 (2030)	1,971	4.4	43.3	52.3
R17 (2035)	1,630	3.9	42.6	53.5
R22 (2040)	1,333	3.8	38.6	57.6

産業別就業人口

(2020.10.1)

区 分	第一次産業	第二次産業	第三次産業	総 数
就業者数	20	284	730	1,042

面積関係

(2022.4.1) (ha)

総面積	宅 地	田	畑	牧 場	原 野
	129	－	1	－	92
	森 林				
	合 計	国有林	道有林	市町村有林	私有林等
3,998	3,451	0	1,701	4	1,746

教 育

(2023年度)

	公立、国立		私 立	
	数	在園者数	数	在園者数
幼稚園	－	－	－	－
認定こども園	－	－	－	－

	公 立		国立、私立	
	数	生徒数	数	生徒数
小学校	1	73	－	－
中学校	1	38	－	－
義務教育学校	－	－	－	－

	道立、市町村立		私 立	
	数	生徒数	数	生徒数
高等学校	－	－	－	－

医 療

(2022.10.1)

	施設数	病床数
病 院	－	－
診療所	4	－
歯 科	1	－

福 祉

(2024.4.1)

	施設数
保育園	－
老人ホーム	2

ごみの排出量、リサイクル率推移

年 度	2001	2006	2011	2016	2021
総排出量（t）	2,960	1,404	1,260	813	831
リサイクル率（%）	9.2	27.3	19.3	11.0	12.5

財 政

項 目	2020年度	2021年度	2022年度
財政力指数	0.121	0.116	0.112
歳 入（千円）	4,292,862	3,691,450	3,465,047
歳 出（千円）	4,175,044	3,597,773	3,349,777
標準財政規模（千円）	1,911,453	2,095,143	2,074,393
実質収支（千円）	117,818	93,377	115,270
単年度収支（千円）	18,365	▲ 24,441	21,893
経常収支比率（%）	81.3	80.8	86.3

平均所得額

年 度	納税義務者数（人）	課税対象所得（千円）	平均所得額（千円）
2022	914	2,234,850	2,445
2023	893	2,105,421	2,358

農 業

(2020.2.1)

経営体数	従事者数（人）	産出額（千万円）
0	0	0

漁 業

(2018.11.1)

経営体数	従事者数（人）	生産高（t）	生産額（千円）	漁港数	漁船数（隻）
－	－	－	－	－	－

商業・製造

(2021.6.1)

産業分類	事業所数	従業者数（人）	年間販売額（百万円）
全産業計	98	857	8,120
製造業	5	278	3,793
卸売業	2	3	－
小売業	18	81	－

観光客入込数

年度	入込総数（千人）				
	合 計	内日帰客	内宿泊客	内道外客	内道内客
2019	96.5	90.2	6.3	1.8	94.7
2020	85.4	81.5	3.9	1.6	83.8
2021	82.2	78.2	4.0	1.6	80.6
2022	87.5	82.4	5.1	1.8	85.7
2023	95.1	89.2	5.9	1.6	93.5

訪日外国人宿泊客延数

年度	宿泊客延数（人泊）					
	合 計	アジア	欧 州	北 米	オーストラリア	その他
2019	0	0	0	0	0	0
2020	0	0	0	0	0	0
2021	0	0	0	0	0	0
2022	0	0	0	0	0	0
2023	0	0	0	0	0	0

ふるさと納税

(2022年度)

寄 付		道 内ランキング
金額（千円）	件 数	
6,406	249	171

地域おこし協力隊

年 度	隊員数
2013	0
2018	7
2023	5

自動車保有台数

(2023.3.31)

登録自動車				軽自動車	1世帯当たり保有台数
合 計	乗 用	貨 物	その他		
1,065	852	135	78	695	0.69

由仁町
Yuni Town

市町村コード	014273
所在地	夕張郡由仁町新光200番地
TEL	0123-83-2111
URL	https://www.town.yuni.lg.jp/

キャッチフレーズ	風薫る健康のまち ゆにガーデンの由仁町へようこそ
木	イチイ
花	キク

人 口

区 分	人 口（人）	人口割合（%）			世帯数
		15歳未満	15歳～64歳	65歳以上	
H22(2010).10.1	5,896	10.5	55.4	34.0	2,258
H27(2015).10.1	5,314	10.1	52.2	37.7	2,149
R2 (2020).10.1	4,822	8.4	48.7	42.9	2,063

人口動態

区 分	自然動態		社会動態		増減数
	出生者数	死亡者数	転入者数	転出者数	
R5(2023)	19	97	140	183	▲ 121

将来推計人口

区 分	人 口（人）	人口割合（%）		
		15歳未満	15歳～64歳	65歳以上
R12 (2030)	3,831	6.3	45.1	48.7
R17 (2035)	3,369	5.5	43.5	51.0
R22 (2040)	2,941	5.2	41.1	53.7

産業別就業人口

(2020.10.1)

区 分	第一次産業	第二次産業	第三次産業	総 数
就業者数	925	434	1,223	2,597

面積関係

(2022.4.1)（ha）

総面積	宅 地	田	畑	牧 場	原 野
	400	4,020	1,840	－	100
	森 林				
	合 計	国有林	道有林	市町村有林	私有林等
13,374	4,821	466	3,825	52	478

教 育

(2023年度)

	公立、国立		私 立	
	数	在園者数	数	在園者数
幼稚園	－	－	－	－
認定こども園	－	－	1	68

	公 立		国立、私立	
	数	生徒数	数	生徒数
小学校	1	189	－	－
中学校	1	86	－	－
義務教育学校	－	－	－	－

	道立、市町村立		私 立	
	数	生徒数	数	生徒数
高等学校	－	－	－	－

医 療

(2022.10.1)

	施設数	病床数
病 院	－	－
診療所	5	19
歯 科	4	－

福 祉

(2024.4.1)

	施設数
保育園	1
老人ホーム	3

ごみの排出量、リサイクル率推移

年 度	2001	2006	2011	2016	2021
総排出量（t）	1,380	1,473	1,519	1,399	1,352
リサイクル率（%）	49.7	39.2	37.5	38.2	33.5

財 政

項 目	2020年度	2021年度	2022年度
財政力指数	0.226	0.224	0.225
歳 入（千円）	5,947,314	5,806,363	5,863,937
歳 出（千円）	5,835,195	5,734,019	5,762,871
標準財政規模（千円）	3,129,463	3,359,347	3,324,140
実質収支（千円）	110,737	72,039	89,809
単年度収支（千円）	▲ 10,961	▲ 38,698	17,770
経常収支比率（%）	88.2	84.6	86.9

平均所得額

年 度	納税義務者数（人）	課税対象所得（千円）	平均所得額（千円）
2022	2,062	7,110,746	3,448
2023	2,044	5,884,056	2,879

農 業

(2020.2.1)

経営体数	従事者数（人）	産出額（千万円）
316	870	549

漁 業

(2018.11.1)

経営体数	従事者数（人）	生産高（t）	生産額（千円）	漁港数	漁船数（隻）
－	－	－	－	－	－

商業・製造

(2021.6.1)

産業分類	事業所数	従業者数（人）	年間販売額（百万円）
全産業計	273	1,815	31,534
製造業	15	367	10,153
卸売業	8	45	1,052
小売業	47	253	6,703

観光客入込数

年度	入込総数（千人）				
	合 計	内日帰客	内宿泊客	内道外客	内道内客
2019	320.5	306.4	14.1	20.6	299.9
2020	258.0	248.7	9.3	3.3	254.7
2021	278.4	263.4	15.0	5.6	272.8
2022	290.0	274.4	15.6	5.9	284.1
2023	287.4	273.6	13.8	14.1	273.3

訪日外国人宿泊客延数

年度	宿泊客延数（人泊）					
	合 計	アジア	欧 州	北 米	オーストラリア	その他
2019	189	180	0	5	2	2
2020	0	0	0	0	0	0
2021	0	0	0	0	0	0
2022	0	0	0	0	0	0
2023	263	235	0	7	0	21

ふるさと納税

(2022年度)

寄 付		道 内ランキング
金額（千円）	件 数	
151,529	9,599	97

地域おこし協力隊

年 度	隊員数
2013	0
2018	1
2023	1

自動車保有台数

(2023.3.31)

登録自動車				軽自動車	1世帯当たり保有台数
合 計	乗 用	貨 物	その他		
3,316	2,133	910	273	4,001	1.44

長沼町
Naganuma Town

市町村コード	014281
所在地	夕張郡長沼町中央北1丁目1番1号
TEL	0123-88-2111
URL	https://www.maoi-net.jp/

キャッチフレーズ	緑豊かな田園文化都市
木	エゾヤマザクラ
花	ライラック

人 口

区 分	人 口（人）	人口割合（%）			世帯数
		15歳未満	15歳～64歳	65歳以上	
H22(2010).10.1	11,691	11.4	58.8	29.7	4,324
H27(2015).10.1	11,076	10.5	54.8	34.7	4,257
R2 (2020).10.1	10,289	9.8	51.5	38.7	4,091

人口動態

区 分	自然動態		社会動態		増減数
	出生者数	死亡者数	転入者数	転出者数	
R5(2023)	35	189	381	327	▲ 101

将来推計人口

区 分	人 口（人）	人口割合（%）		
		15歳未満	15歳～64歳	65歳以上
R12 (2030)	8,688	7.4	48.7	44.0
R17 (2035)	7,905	6.9	47.0	46.1
R22 (2040)	7,152	6.6	44.1	49.2

産業別就業人口

(2020.10.1)

区 分	第一次産業	第二次産業	第三次産業	総 数
就業者数	1,658	681	2,913	5,440

面積関係

(2022.4.1)（ha）

総面積	宅 地	田	畑	牧 場	原 野
	644	9,000	2,170	278	106
	森 林				
	合 計	国有林	道有林	市町村有林	私有林等
16,852	1,846	1,168	0	262	416

教 育

(2023年度)

	公立、国立		私 立	
	数	在園者数	数	在園者数
幼稚園	–	–	1	49
認定こども園	–	–	–	–

	公 立		国立、私立	
	数	生徒数	数	生徒数
小学校	1	410	–	–
中学校	1	234	–	–
義務教育学校	–	–	–	–

	道立、市町村立		私 立	
	数	生徒数	数	生徒数
高等学校	1	119	–	–

医 療

(2022.10.1)

	施設数	病床数
病 院	1	84
診療所	7	38
歯 科	4	–

福 祉

(2024.4.1)

	施設数
保育園	1
老人ホーム	2

ごみの排出量、リサイクル率推移

年 度	2001	2006	2011	2016	2021
総排出量（t）	2,805	3,043	3,117	3,086	3,183
リサイクル率（%）	45.7	35.2	33.0	33.9	28.5

財 政

項 目	2020年度	2021年度	2022年度
財政力指数	0.312	0.307	0.300
歳 入（千円）	10,608,347	9,203,598	9,303,098
歳 出（千円）	10,563,670	9,157,011	9,240,524
標準財政規模（千円）	4,703,359	4,979,272	4,943,530
実質収支（千円）	44,677	46,072	45,857
単年度収支（千円）	▲ 471	1,395	▲ 215
経常収支比率（%）	85.7	77.8	84.1

平均所得額

年 度	納税義務者数（人）	課税対象所得（千円）	平均所得額（千円）
2022	4,627	14,210,920	3,071
2023	4,582	14,134,760	3,085

農 業

(2020.2.1)

経営体数	従事者数（人）	産出額（千万円）
603	1,702	1,078

漁 業

(2018.11.1)

経営体数	従事者数（人）	生産高（t）	生産額（千円）	漁港数	漁船数（隻）
–	–	–	–	–	–

商業・製造

(2021.6.1)

産業分類	事業所数	従業者数（人）	年間販売額（百万円）
全産業計	504	3,938	48,193
製造業	13	188	3,351
卸売業	14	39	1,537
小売業	87	620	15,640

観光客入込数

年度	入込総数（千人）				
	合 計	内日帰客	内宿泊客	内道外客	内道内客
2019	1,011.2	982.8	28.4	15.5	995.7
2020	974.5	957.5	17.0	0.5	974.0
2021	1,018.3	1,002.8	15.5	0.9	1,017.4
2022	1,856.3	1,833.2	23.1	2.9	1,853.4
2023	2,141.9	2,121.4	20.5	4.0	2,137.9

訪日外国人宿泊客延数

年度	宿泊客延数（人泊）					
	合 計	アジア	欧 州	北 米	オーストラリア	その他
2019	88	88	0	0	0	0
2020	0	0	0	0	0	0
2021	0	0	0	0	0	0
2022	0	0	0	0	0	0
2023	0	0	0	0	0	0

ふるさと納税

(2022年度)

寄 付		道 内ランキング
金額（千円）	件 数	
264,851	20,329	80

地域おこし協力隊

年 度	隊員数
2013	0
2018	3
2023	5

自動車保有台数

(2023.3.31)

登録自動車				軽自動車	1世帯当たり保有台数
合 計	乗 用	貨 物	その他		
6,553	4,474	1,636	443	7,105	1.35

栗山町
Kuriyama Town

市町村コード	014290
所在地	夕張郡栗山町松風3丁目252番地
TEL	0123-72-1111
URL	https://www.town.kuriyama.hokkaido.jp/

キャッチフレーズ	ふるさとは栗山です。 ～人・自然・文化・産業のつながりで創るまち～
木	クリ
花	ユリ

人 口

区 分	人 口（人）	人口割合（%）			世帯数
		15歳未満	15歳～64歳	65歳以上	
H22(2010).10.1	13,340	11.1	56.1	32.8	5,484
H27(2015).10.1	12,344	10.3	52.4	37.2	5,186
R2 (2020).10.1	11,272	9.6	49.2	41.2	4,964

人口動態

区 分	自然動態		社会動態		増減数
	出生者数	死亡者数	転入者数	転出者数	
R5(2023)	42	214	436	465	▲ 202

将来推計人口

区 分	人 口（人）	人口割合（%）		
		15歳未満	15歳～64歳	65歳以上
R12 (2030)	9,340	7.9	47.8	44.4
R17 (2035)	8,388	7.5	46.6	45.9
R22 (2040)	7,503	7.7	43.6	48.8

産業別就業人口

(2020.10.1)

区 分	第一次産業	第二次産業	第三次産業	総 数
就業者数	1,119	1,160	3,166	5,531

面積関係

(2022.4.1)（ha）

総面積	宅 地	田	畑	牧 場	原 野
	559	3,990	1,930	9	609
	森 林				
	合 計	国有林	道有林	市町村有林	私有林等
20,393	10,510	4,250	0	698	5,562

教 育

(2023年度)

	公立、国立		私 立	
	数	在園者数	数	在園者数
幼稚園	－	－	－	－
認定こども園	－	－	1	71

	公 立		国立、私立	
	数	生徒数	数	生徒数
小学校	3	432	－	－
中学校	1	241	－	－
義務教育学校	－	－	－	－

	道立、市町村立		私 立	
	数	生徒数	数	生徒数
高等学校	1	113	－	－

医 療

(2022.10.1)

	施設数	病床数
病 院	1	136
診療所	8	－
歯 科	8	－

福 祉

(2024.4.1)

	施設数
保育園	1
老人ホーム	7

ごみの排出量、リサイクル率推移

年 度	2001	2006	2011	2016	2021
総排出量（t）	7,468	5,700	4,610	4,716	3,908
リサイクル率（%）	9.2	37.9	32.0	39.9	35.0

財 政

項 目	2020年度	2021年度	2022年度
財政力指数	0.306	0.294	0.289
歳 入（千円）	11,035,794	10,881,842	10,896,748
歳 出（千円）	10,641,241	10,570,162	10,570,203
標準財政規模（千円）	4,847,319	5,150,425	5,021,734
実質収支（千円）	227,117	311,305	326,338
単年度収支（千円）	92,085	84,188	15,033
経常収支比率（%）	96.8	87.1	91.0

平均所得額

年 度	納税義務者数（人）	課税対象所得（千円）	平均所得額（千円）
2022	4,804	13,754,798	2,863
2023	4,797	13,902,047	2,898

農 業

(2020.2.1)

経営体数	従事者数（人）	産出額（千万円）
332	1,215	666

漁 業

(2018.11.1)

経営体数	従事者数（人）	生産高（t）	生産額（千円）	漁港数	漁船数（隻）
－	－	－	－	－	－

商業・製造

(2021.6.1)

産業分類	事業所数	従業者数（人）	年間販売額（百万円）
全産業計	572	4,518	70,044
製造業	23	649	10,667
卸売業	27	186	9,459
小売業	88	561	14,144

観光客入込数

年度	入込総数（千人）				
	合 計	内日帰客	内宿泊客	内道外客	内道内客
2019	365.7	350.8	14.9	4.1	361.6
2020	183.7	177.4	6.3	2.2	181.5
2021	165.5	159.5	6.0	2.4	163.1
2022	236.5	230.3	6.2	2.2	234.3
2023	301.8	290.9	10.9	2.3	299.5

訪日外国人宿泊客延数

年度	宿泊客延数（人泊）					
	合 計	アジア	欧 州	北 米	オーストラリア	その他
2019	1,556	1,556	0	0	0	0
2020	0	0	0	0	0	0
2021	0	0	0	0	0	0
2022	0	0	0	0	0	0
2023	1,049	1,049	0	0	0	0

ふるさと納税

(2022年度)

寄 付		道 内ランキング
金額（千円）	件 数	
331,741	16,616	65

地域おこし協力隊

年 度	隊員数
2013	0
2018	10
2023	13

自動車保有台数

(2023.3.31)

登録自動車				軽自動車	1世帯当たり保有台数
合 計	乗 用	貨 物	その他		
6,427	4,573	1,363	491	5,473	1.12

月形町
Tsukigata Town

市町村コード	014303
所在地	樺戸郡月形町1219番地
TEL	0126-53-2321
URL	http://www.town.tsukigata.hokkaido.jp/

キャッチフレーズ	まんまるはーと 月形町 愛と誇りに満ちたやすらぎと希望あふれる花の里つきがた
木	イチイ
花	キク

人 口

区 分	人 口（人）	人口割合（%）			世帯数
		15歳未満	15歳～64歳	65歳以上	
H22(2010).10.1	4,859	6.7	65.6	27.6	1,511
H27(2015).10.1	4,577	5.9	62.1	32.1	1,466
R2 (2020).10.1	3,691	5.9	56.5	37.7	1,320

人口動態

区 分	自然動態		社会動態		増減数
	出生者数	死亡者数	転入者数	転出者数	
R5(2023)	11	65	144	171	▲ 43

将来推計人口

区 分	人 口（人）	人口割合（%）		
		15歳未満	15歳～64歳	65歳以上
R12 (2030)	3,132	4.8	55.7	39.5
R17 (2035)	2,963	4.3	55.8	39.9
R22 (2040)	2,804	4.1	54.9	41.1

産業別就業人口

(2020.10.1)

区 分	第一次産業	第二次産業	第三次産業	総 数
就業者数	472	163	881	1,522

面積関係

(2022.4.1) (ha)

総面積	宅 地	田	畑	牧 場	原 野
	298	2,610	498	3	1,664
	森 林				
	合 計	国有林	道有林	市町村有林	私有林等
15,040	8,801	11	4,752	749	3,289

教 育

(2023年度)

	公立、国立		私 立	
	数	在園者数	数	在園者数
幼稚園	–	–	–	–
認定こども園	–	–	–	–

	公 立		国立、私立	
	数	生徒数	数	生徒数
小学校	1	69	–	–
中学校	1	51	–	–
義務教育学校	–	–	–	–

	道立、市町村立		私 立	
	数	生徒数	数	生徒数
高等学校	1	29	–	–

医 療

(2022.10.1)

	施設数	病床数
病 院	1	40
診療所	4	–
歯 科	2	–

福 祉

(2024.4.1)

	施設数
保育園	–
老人ホーム	4

ごみの排出量、リサイクル率推移

年 度	2001	2006	2011	2016	2021
総排出量（t）	2,312	2,205	1,867	1,455	1,359
リサイクル率（%）	20.1	19.0	16.5	25.6	20.3

財 政

項 目	2020年度	2021年度	2022年度
財政力指数	0.165	0.158	0.152
歳 入（千円）	5,568,046	4,289,059	4,440,370
歳 出（千円）	5,486,224	4,197,384	4,344,343
標準財政規模（千円）	2,439,195	2,639,623	2,544,707
実質収支（千円）	79,455	91,675	94,021
単年度収支（千円）	18,760	12,220	2,346
経常収支比率（%）	71.7	73.7	85.1

平均所得額

年 度	納税義務者数（人）	課税対象所得（千円）	平均所得額（千円）
2022	1,212	3,464,116	2,858
2023	1,191	3,370,890	2,830

農 業

(2020.2.1)

経営体数	従事者数（人）	産出額（千万円）
173	502	356

漁 業

(2018.11.1)

経営体数	従事者数（人）	生産高（t）	生産額（千円）	漁港数	漁船数（隻）
–	–	–	–	–	–

商業・製造

(2021.6.1)

産業分類	事業所数	従業者数（人）	年間販売額（百万円）
全産業計	153	977	11,557
製造業	5	59	577
卸売業	1	8	–
小売業	23	98	–

観光客入込数

年度	入込総数（千人）				
	合 計	内日帰客	内宿泊客	内道外客	内道内客
2019	122.7	116.2	6.5	5.2	117.5
2020	73.6	69.8	3.8	3.7	69.9
2021	74.3	69.2	5.1	3.4	70.9
2022	88.8	82.3	6.5	4.2	84.6
2023	69.7	68.5	1.2	3.2	66.5

訪日外国人宿泊客延数

年度	宿泊客延数（人泊）					
	合 計	アジア	欧 州	北 米	オーストラリア	その他
2019	11	6	1	3	0	1
2020	0	0	0	0	0	0
2021	3	0	1	0	0	2
2022	11	5	1	3	0	2
2023	0	0	0	0	0	0

ふるさと納税

(2022年度)

寄 付		道 内ランキング
金額（千円）	件 数	
187,594	8,634	92

地域おこし協力隊

年 度	隊員数
2013	0
2018	3
2023	6

自動車保有台数

(2023.3.31)

登録自動車				軽自動車	1世帯当たり保有台数
合 計	乗 用	貨 物	その他		
1,713	1,163	403	147	1,855	1.09

浦臼町
Urausu Town

市町村コード	014311
所在地	樺戸郡浦臼町字ウラウスナイ183-15
TEL	0125-68-2111
URL	https://www.town.urausu.hokkaido.jp/

キャッチフレーズ	みどりかがやく　夢大地　うらうす ー豊かなふるさとの創造をめざしてー
木	サクラ
花	ツツジ

人 口

区 分	人 口（人）	人口割合（%）			世帯数
		15歳未満	15歳～64歳	65歳以上	
H22(2010).10.1	2,206	10.3	53.2	36.5	920
H27(2015).10.1	1,985	9.9	51.3	38.7	850
R2 (2020).10.1	1,732	10.0	45.1	44.9	777

人口動態

区 分	自然動態		社会動態		増減数
	出生者数	死亡者数	転入者数	転出者数	
R5(2023)	7	39	43	59	▲ 46

将来推計人口

区 分	人 口（人）	人口割合（%）		
		15歳未満	15歳～64歳	65歳以上
R12 (2030)	1,340	7.8	46.4	45.8
R17 (2035)	1,170	7.4	47.0	45.6
R22 (2040)	1,025	7.9	44.4	47.7

産業別就業人口

(2020.10.1)

区 分	第一次産業	第二次産業	第三次産業	総 数
就業者数	426	95	367	905

面積関係

(2022.4.1)（ha）

総面積	宅 地	田	畑	牧 場	原 野
	150	2,450	1,020	64	351
	森 林				
	合 計	国有林	道有林	市町村有林	私有林等
10,183	4,853	0	2,641	332	1,880

教 育

(2023年度)

	公立、国立		私 立	
	数	在園者数	数	在園者数
幼稚園	－	－	－	－
認定こども園	－	－	1	42

	公 立		国立、私立	
	数	生徒数	数	生徒数
小学校	1	65	－	－
中学校	1	36	－	－
義務教育学校	－	－	－	－

	道立、市町村立		私 立	
	数	生徒数	数	生徒数
高等学校	－	－	－	－

医 療

(2022.10.1)

	施設数	病床数
病　院	－	－
診療所	3	19
歯　科	1	－

福 祉

(2024.4.1)

	施設数
保育園	－
老人ホーム	2

ごみの排出量、リサイクル率推移

年 度	2001	2006	2011	2016	2021
総排出量（t）	1,949	520	477	503	563
リサイクル率（%）	14.3	36.9	11.1	17.7	23.9

財 政

項 目	2020年度	2021年度	2022年度
財政力指数	0.159	0.152	0.149
歳　入（千円）	4,143,477	4,183,393	4,061,163
歳　出（千円）	3,837,999	3,874,748	3,770,508
標準財政規模（千円）	1,692,555	1,857,870	1,798,220
実質収支（千円）	163,464	254,878	93,661
単年度収支（千円）	21,837	91,414	▲ 161,217
経常収支比率（%）	72.9	73.6	84.5

平均所得額

年 度	納税義務者数（人）	課税対象所得（千円）	平均所得額（千円）
2022	656	1,848,075	2,817
2023	661	1,918,119	2,902

農 業

(2020.2.1)

経営体数	従事者数（人）	産出額（千万円）
160	459	291

漁 業

(2018.11.1)

経営体数	従事者数（人）	生産高（t）	生産額（千円）	漁港数	漁船数（隻）
－	－	－	－	－	－

商業・製造

(2021.6.1)

産業分類	事業所数	従業者数（人）	年間販売額（百万円）
全産業計	90	619	5,030
製造業	2	17	－
卸売業	2	3	－
小売業	18	94	－

観光客入込数

年度	入込総数（千人）				
	合 計	内日帰客	内宿泊客	内道外客	内道内客
2019	190.2	181.3	8.9	1.2	189.0
2020	155.8	152.4	3.4	1.2	154.6
2021	170.5	164.3	6.2	1.2	169.3
2022	198.9	191.1	7.8	1.2	197.7
2023	160.0	151.5	8.5	1.2	158.8

訪日外国人宿泊客延数

年度	宿泊客延数（人泊）					
	合 計	アジア	欧 州	北 米	オーストラリア	その他
2019	200	193	2	5	0	0
2020	0	0	0	0	0	0
2021	0	0	0	0	0	0
2022	0	0	0	0	0	0
2023	0	0	0	0	0	0

ふるさと納税

(2022年度)

寄 付		道 内ランキング
金額（千円）	件 数	
46,833	2,663	145

地域おこし協力隊

年 度	隊員数
2013	0
2018	3
2023	1

自動車保有台数

(2023.3.31)

登録自動車				軽自動車	1世帯当たり保有台数
合 計	乗 用	貨 物	その他		
1,127	735	290	102	1,592	1.45

新十津川町
Shintotsukawa Town

市町村コード	014320
所在地	樺戸郡新十津川町字中央301番地1
TEL	0125-76-2131
URL	https://www.town.shintotsukawa.lg.jp/

キャッチフレーズ	しんとつかわで心呼吸。人・夢・自然
木	イチイ
花	ツツジ

人 口

区 分	人 口（人）	人口割合（%）			世帯数
		15歳未満	15歳～64歳	65歳以上	
H22(2010).10.1	7,249	11.8	54.3	33.9	2,694
H27(2015).10.1	6,831	11.1	50.4	38.5	2,570
R2 (2020).10.1	6,484	11.1	47.8	41.1	2,543

人口動態

区 分	自然動態		社会動態		増減数
	出生者数	死亡者数	転入者数	転出者数	
R5(2023)	26	123	218	198	▲ 77

将来推計人口

区 分	人 口（人）	人口割合（%）		
		15歳未満	15歳～64歳	65歳以上
R12 (2030)	5,500	10.2	46.1	43.7
R17 (2035)	5,013	9.7	45.3	45.0
R22 (2040)	4,558	9.7	43.7	46.7

産業別就業人口

(2020.10.1)

区 分	第一次産業	第二次産業	第三次産業	総 数
就業者数	718	403	1,763	3,059

面積関係

(2022.4.1)（ha）

総面積	宅 地	田	畑	牧 場	原 野
	308	4,640	747	－	9,081
	森 林				
	合 計	国有林	道有林	市町村有林	私有林等
49,547	38,407	123	24,925	744	12,616

教 育

(2023年度)

	公立、国立		私 立	
	数	在園者数	数	在園者数
幼稚園	－	－	1	151
認定こども園	－	－	－	－

	公 立		国立、私立	
	数	生徒数	数	生徒数
小学校	1	320	－	－
中学校	1	159	－	－
義務教育学校	－	－	－	－

	道立、市町村立		私 立	
	数	生徒数	数	生徒数
高等学校	1	71	－	－

医 療

(2022.10.1)

	施設数	病床数
病 院	1	200
診療所	2	19
歯 科	3	－

福 祉

(2024.4.1)

	施設数
保育園	1
老人ホーム	2

ごみの排出量、リサイクル率推移

年 度	2001	2006	2011	2016	2021
総排出量（t）	3,191	2,162	2,090	1,913	1,924
リサイクル率（%）	9.3	48.5	46.1	45.4	37.3

財 政

項 目	2020年度	2021年度	2022年度
財政力指数	0.190	0.187	0.186
歳 入（千円）	9,924,473	8,126,869	8,097,452
歳 出（千円）	9,660,812	7,654,601	7,689,528
標準財政規模（千円）	4,003,816	4,259,192	4,188,358
実質収支（千円）	251,311	388,986	363,972
単年度収支（千円）	20,844	137,675	▲ 25,014
経常収支比率（%）	78.1	75.9	78.8

平均所得額

年 度	納税義務者数（人）	課税対象所得（千円）	平均所得額（千円）
2022	2,567	7,324,025	2,853
2023	2,613	7,790,453	2,981

農 業

(2020.2.1)

経営体数	従事者数（人）	産出額（千万円）
297	796	478

漁 業

(2018.11.1)

経営体数	従事者数（人）	生産高（t）	生産額（千円）	漁港数	漁船数（隻）
－	－	－	－	－	－

商業・製造

(2021.6.1)

産業分類	事業所数	従業者数（人）	年間販売額（百万円）
全産業計	191	1,782	27,292
製造業	2	15	－
卸売業	5	18	2,677
小売業	29	282	5,836

観光客入込数

年度	入込総数（千人）				
	合 計	内日帰客	内宿泊客	内道外客	内道内客
2019	157.3	135.8	21.5	16.2	141.1
2020	106.8	93.5	13.3	3.1	103.7
2021	96.6	82.9	13.7	3.7	92.9
2022	112.2	94.8	17.4	5.7	106.5
2023	218.3	198.2	20.1	15.4	202.9

訪日外国人宿泊客延数

年度	宿泊客延数（人泊）					
	合 計	アジア	欧 州	北 米	オーストラリア	その他
2019	36	36	0	0	0	0
2020	0	0	0	0	0	0
2021	0	0	0	0	0	0
2022	3	3	0	0	0	0
2023	26	16	1	0	3	6

ふるさと納税

(2022年度)

寄 付		道 内ランキング
金額（千円）	件 数	
84,471	2,408	125

地域おこし協力隊

年 度	隊員数
2013	0
2018	6
2023	1

自動車保有台数

(2023.3.31)

登録自動車				軽自動車	1世帯当たり保有台数
合 計	乗 用	貨 物	その他		
3,219	2,296	685	238	4,095	1.09

妹背牛町
Moseushi Town

市町村コード	014338
所在地	雨竜郡妹背牛町字妹背牛5200番地
TEL	0164-32-2411
URL	http://www.town.moseushi.hokkaido.jp/

キャッチフレーズ	人輝き、笑顔あふれるまち・もせうし
木	ナナカマド
花	ツツジ

人 口

区 分	人 口（人）	人口割合（%）			世帯数
		15歳未満	15歳～64歳	65歳以上	
H22(2010).10.1	3,462	10.0	52.6	37.4	1,356
H27(2015).10.1	3,091	8.9	47.5	43.6	1,269
R2 (2020).10.1	2,693	8.1	44.8	47.1	1,201

人口動態

区 分	自然動態		社会動態		増減数
	出生者数	死亡者数	転入者数	転出者数	
R5(2023)	4	71	81	69	▲ 56

将来推計人口

区 分	人 口（人）	人口割合（%）		
		15歳未満	15歳～64歳	65歳以上
R12 (2030)	1,985	5.6	43.8	50.6
R17 (2035)	1,683	5.2	42.2	52.6
R22 (2040)	1,416	5.2	40.5	54.4

産業別就業人口

(2020.10.1)

区 分	第一次産業	第二次産業	第三次産業	総 数
就業者数	462	250	616	1,332

面積関係

(2022.4.1)（ha）

総面積	宅 地	田	畑	牧 場	原 野
	152	3,250	185	－	6
	森 林				
	合 計	国有林	道有林	市町村有林	私有林等
4,864	2	0	0	0	2

教 育

(2023年度)

	公立、国立		私 立	
	数	在園者数	数	在園者数
幼稚園	－	－	－	－
認定こども園	－	－	－	－

	公 立		国立、私立	
	数	生徒数	数	生徒数
小学校	1	80	－	－
中学校	1	51	－	－
義務教育学校	－	－	－	－

	道立、市町村立		私 立	
	数	生徒数	数	生徒数
高等学校	－	－	－	－

医 療

(2022.10.1)

	施設数	病床数
病 院	－	－
診療所	1	－
歯 科	2	－

福 祉

(2024.4.1)

	施設数
保育園	－
老人ホーム	－

ごみの排出量、リサイクル率推移

年 度	2001	2006	2011	2016	2021
総排出量（t）	1,646	1,066	860	807	776
リサイクル率（%）	2.2	28.8	20.8	21.9	21.3

財 政

項 目	2020年度	2021年度	2022年度
財政力指数	0.180	0.176	0.168
歳 入（千円）	5,100,450	4,454,609	4,067,432
歳 出（千円）	5,030,116	4,393,194	4,008,808
標準財政規模（千円）	1,953,573	2,158,170	2,161,731
実質収支（千円）	58,056	59,215	58,624
単年度収支（千円）	3,700	1,159	▲ 591
経常収支比率（%）	76.6	69.2	74.9

平均所得額

年 度	納税義務者数（人）	課税対象所得（千円）	平均所得額（千円）
2022	1,108	3,290,955	2,970
2023	1,085	3,275,577	3,019

農 業

(2020.2.1)

経営体数	従事者数（人）	産出額（千万円）
188	495	349

漁 業

(2018.11.1)

経営体数	従事者数（人）	生産高（t）	生産額（千円）	漁港数	漁船数（隻）
－	－	－	－	－	－

商業・製造

(2021.6.1)

産業分類	事業所数	従業者数（人）	年間販売額（百万円）
全産業計	142	1,042	15,301
製造業	6	264	4,826
卸売業	5	30	1,349
小売業	31	145	3,029

観光客入込数

年度	入込総数（千人）				
	合 計	内日帰客	内宿泊客	内道外客	内道内客
2019	209.9	208.1	1.8	1.4	208.5
2020	191.2	190.6	0.6	0.2	191.0
2021	180.3	178.0	2.3	0.0	180.3
2022	192.4	189.7	2.7	0.0	192.4
2023	59.7	57.3	2.4	0.1	59.6

訪日外国人宿泊客延数

年度	宿泊客延数（人泊）					
	合 計	アジア	欧 州	北 米	オーストラリア	その他
2019	0	0	0	0	0	0
2020	0	0	0	0	0	0
2021	0	0	0	0	0	0
2022	0	0	0	0	0	0
2023	0	0	0	0	0	0

ふるさと納税

(2022年度)

寄 付		道 内ランキング
金額（千円）	件 数	
242,914	13,636	82

地域おこし協力隊

年 度	隊員数
2013	0
2018	2
2023	4

自動車保有台数

(2023.3.31)

登録自動車				軽自動車	1世帯当たり保有台数
合 計	乗 用	貨 物	その他		
1,432	1,020	312	100	2,248	1.05

秩父別町
Chippubetsu Town

市町村コード	014346
所在地	雨竜郡秩父別町4101番地
TEL	0164-33-2111
URL	https://www.town.chippubetsu.hokkaido.jp/

キャッチフレーズ	鐘のなるまち ちっぷべつ　快適で融和な活力あるまち・ちっぷべつ
木	サクラ
花	バラ、ツツジ

人 口

区 分	人 口（人）	人口割合（%）			世帯数
		15歳未満	15歳～64歳	65歳以上	
H22(2010).10.1	2,730	9.3	53.3	37.5	1,052
H27(2015).10.1	2,513	9.0	49.1	41.8	1,017
R2 (2020).10.1	2,329	9.9	47.4	42.7	982

人口動態

区 分	自然動態		社会動態		増減数
	出生者数	死亡者数	転入者数	転出者数	
R5(2023)	10	45	45	78	▲ 68

将来推計人口

区 分	人 口（人）	人口割合（%）		
		15歳未満	15歳～64歳	65歳以上
R12(2030)	1,914	9.9	45.5	44.6
R17(2035)	1,721	10.2	44.2	45.7
R22(2040)	1,552	10.3	44.2	45.5

産業別就業人口

(2020.10.1)

区 分	第一次産業	第二次産業	第三次産業	総 数
就業者数	393	131	626	1,167

面積関係

(2022.4.1)（ha）

総面積	宅 地	田	畑	牧 場	原 野
	170	2,800	296	7	132
	森 林				
	合 計	国有林	道有林	市町村有林	私有林等
4,718	277	0	0	15	263

教 育

(2023年度)

	公立、国立		私 立	
	数	在園者数	数	在園者数
幼稚園	－	－	－	－
認定こども園	－	－	－	－

	公 立		国立、私立	
	数	生徒数	数	生徒数
小学校	1	98	－	－
中学校	1	50	－	－
義務教育学校	－	－	－	－

	道立、市町村立		私 立	
	数	生徒数	数	生徒数
高等学校	－	－	－	－

医 療

(2022.10.1)

	施設数	病床数
病　院	－	－
診療所	2	－
歯　科	1	－

福 祉

(2024.4.1)

	施設数
保育園	－
老人ホーム	2

ごみの排出量、リサイクル率推移

年 度	2001	2006	2011	2016	2021
総排出量（t）	1,204	729	522	654	653
リサイクル率（%）	2.0	23.6	19.5	16.2	14.3

財 政

項 目	2020年度	2021年度	2022年度
財政力指数	0.163	0.156	0.150
歳　入（千円）	4,179,685	4,252,245	4,118,075
歳　出（千円）	4,108,649	4,142,485	4,062,780
標準財政規模（千円）	1,849,417	2,031,633	1,990,885
実質収支（千円）	70,360	108,860	40,754
単年度収支（千円）	▲ 850	38,500	▲ 68,106
経常収支比率（%）	87.0	79.4	84.9

平均所得額

年 度	納税義務者数（人）	課税対象所得（千円）	平均所得額（千円）
2022	994	2,810,222	2,827
2023	976	2,838,467	2,908

農 業

(2020.2.1)

経営体数	従事者数（人）	産出額（千万円）
148	437	304

漁 業

(2018.11.1)

経営体数	従事者数（人）	生産高（t）	生産額（千円）	漁港数	漁船数（隻）
－	－	－	－	－	－

商業・製造

(2021.6.1)

産業分類	事業所数	従業者数（人）	年間販売額（百万円）
全産業計	123	882	9,371
製造業	3	23	546
卸売業	5	15	545
小売業	23	94	2,371

観光客入込数

年度	入込総数（千人）				
	合 計	内日帰客	内宿泊客	内道外客	内道内客
2019	623.5	608.1	15.4	26.6	596.9
2020	394.5	387.2	7.3	2.8	391.7
2021	404.0	396.5	7.5	5.1	398.9
2022	537.0	526.1	10.9	26.7	510.3
2023	600.8	588.7	12.1	30.0	570.8

訪日外国人宿泊客延数

年度	宿泊客延数（人泊）					
	合 計	アジア	欧 州	北 米	オーストラリア	その他
2019	74	54	7	4	0	9
2020	0	0	0	0	0	0
2021	0	0	0	0	0	0
2022	28	28	0	0	0	0
2023	90	90	0	0	0	0

ふるさと納税

(2022年度)

寄 付		道 内ランキング
金額（千円）	件 数	
866,945	26,867	37

地域おこし協力隊

年 度	隊員数
2013	0
2018	1
2023	2

自動車保有台数

(2023.3.31)

登録自動車				軽自動車	1世帯当たり保有台数
合 計	乗 用	貨 物	その他		
1,281	900	269	112	1,901	1.20

雨竜町
Uryu Town

市町村コード	014362
所在地	雨竜郡雨竜町字フシコウリウ104番地
TEL	0125-77-2211
URL	https://www.town.uryu.hokkaido.jp/

キャッチフレーズ	産業・自然・ひとが輝き、ともに支え合うまちづくり
木	トドマツ
花	ダリア

人 口

区 分	人 口（人）	人口割合（%）			世帯数
		15歳未満	15歳～64歳	65歳以上	
H22(2010).10.1	3,049	10.6	55.8	33.7	1,067
H27(2015).10.1	2,749	9.5	52.6	37.9	1,005
R2 (2020).10.1	2,389	8.1	49.6	42.2	926

人口動態

区 分	自然動態		社会動態		増減数
	出生者数	死亡者数	転入者数	転出者数	
R5(2023)	8	45	57	65	▲ 45

将来推計人口

区 分	人 口（人）	人口割合（%）		
		15歳未満	15歳～64歳	65歳以上
R12 (2030)	1,833	5.6	47.5	47.0
R17 (2035)	1,584	5.1	45.7	49.2
R22 (2040)	1,358	5.1	41.6	53.3

産業別就業人口

(2020.10.1)

区 分	第一次産業	第二次産業	第三次産業	総 数
就業者数	454	111	602	1,167

面積関係

(2022.4.1) (ha)

総面積	宅 地	田	畑	牧 場	原 野
	147	3,220	308	–	495
	森 林				
	合 計	国有林	道有林	市町村有林	私有林等
19,115	13,375	6,696	4,459	491	1,728

教 育

(2023年度)

	公立、国立		私 立	
	数	在園者数	数	在園者数
幼稚園	–	–	–	–
認定こども園	–	–	–	–

	公 立		国立、私立	
	数	生徒数	数	生徒数
小学校	1	89	–	–
中学校	1	50	–	–
義務教育学校	–	–	–	–

	道立、市町村立		私 立	
	数	生徒数	数	生徒数
高等学校	–	–	–	–

医 療

(2022.10.1)

	施設数	病床数
病 院	1	108
診療所	1	–
歯 科	1	–

福 祉

(2024.4.1)

	施設数
保育園	–
老人ホーム	1

ごみの排出量、リサイクル率推移

年 度	2001	2006	2011	2016	2021
総排出量（t）	1,142	811	827	813	601
リサイクル率（%）	9.2	39.2	32.2	29.5	30.4

財 政

項 目	2020年度	2021年度	2022年度
財政力指数	0.147	0.147	0.147
歳 入（千円）	4,437,698	4,523,188	4,010,580
歳 出（千円）	4,302,673	4,430,902	3,900,639
標準財政規模（千円）	2,032,647	2,190,968	2,094,960
実質収支（千円）	126,064	66,700	109,001
単年度収支（千円）	4,250	▲ 59,364	42,301
経常収支比率（%）	86.2	82.4	89.0

平均所得額

年 度	納税義務者数（人）	課税対象所得（千円）	平均所得額（千円）
2022	973	2,762,208	2,839
2023	932	2,717,652	2,916

農 業

(2020.2.1)

経営体数	従事者数（人）	産出額（千万円）
180	469	311

漁 業

(2018.11.1)

経営体数	従事者数（人）	生産高（t）	生産額（千円）	漁港数	漁船数（隻）
–	–	–	–	–	–

商業・製造

(2021.6.1)

産業分類	事業所数	従業者数（人）	年間販売額（百万円）
全産業計	110	839	8,319
製造業	–	–	–
卸売業	3	10	353
小売業	18	99	1,274

観光客入込数

年度	入込総数（千人）				
	合 計	内日帰客	内宿泊客	内道外客	内道内客
2019	246.5	246.2	0.3	0.9	245.6
2020	207.3	207.1	0.2	0.6	206.7
2021	206.9	206.8	0.1	0.5	206.4
2022	252.9	252.8	0.1	1.0	251.9
2023	243.1	243.0	0.1	0.8	242.3

訪日外国人宿泊客延数

年度	宿泊客延数（人泊）					
	合 計	アジア	欧 州	北 米	オーストラリア	その他
2019	5	5	0	0	0	0
2020	0	0	0	0	0	0
2021	0	0	0	0	0	0
2022	0	0	0	0	0	0
2023	0	0	0	0	0	0

ふるさと納税

(2022年度)

寄 付		道 内ランキング
金額（千円）	件 数	
198,352	6,105	90

地域おこし協力隊

年 度	隊員数
2013	0
2018	2
2023	2

自動車保有台数

(2023.3.31)

登録自動車				軽自動車	1世帯当たり保有台数
合 計	乗 用	貨 物	その他		
1,301	911	314	76	1,853	1.24

北竜町
Hokuryu Town

市町村コード	014371
所在地	雨竜郡北竜町字和11番地の1
TEL	0164-34-2111
URL	http://www.town.hokuryu.hokkaido.jp/

キャッチフレーズ	太陽を味方につけたまち
木	イチイ
花	ヒマワリ

人 口

区 分	人 口（人）	人口割合（%）			世帯数
		15歳未満	15歳～64歳	65歳以上	
H22(2010).10.1	2,193	9.8	51.2	39.0	805
H27(2015).10.1	1,981	9.0	47.6	43.4	782
R2 (2020).10.1	1,724	9.4	45.6	45.0	737

人口動態

区 分	自然動態		社会動態		増減数
	出生者数	死亡者数	転入者数	転出者数	
R5(2023)	5	29	39	52	▲ 37

将来推計人口

区 分	人 口（人）	人口割合（%）		
		15歳未満	15歳～64歳	65歳以上
R12 (2030)	1,352	9.8	43.3	47.0
R17 (2035)	1,189	9.2	43.0	47.9
R22 (2040)	1,032	8.8	42.3	48.8

産業別就業人口

(2020.10.1)

区 分	第一次産業	第二次産業	第三次産業	総 数
就業者数	414	81	400	895

面積関係

(2022.4.1) (ha)

総面積	宅 地	田	畑	牧 場	原 野
	138	2,790	406	0	316
	森 林				
	合 計	国有林	道有林	市町村有林	私有林等
15,870	10,711	7,112	0	218	3,381

教 育

(2023年度)

	公立、国立		私 立	
	数	在園者数	数	在園者数
幼稚園	–	–	–	–
認定こども園	–	–	–	–

	公 立		国立、私立	
	数	生徒数	数	生徒数
小学校	1	62	–	–
中学校	1	34	–	–
義務教育学校	–	–	–	–

	道立、市町村立		私 立	
	数	生徒数	数	生徒数
高等学校	–	–	–	–

医 療

(2022.10.1)

	施設数	病床数
病 院	–	–
診療所	2	–
歯 科	1	–

福 祉

(2024.4.1)

	施設数
保育園	–
老人ホーム	1

ごみの排出量、リサイクル率推移

年 度	2001	2006	2011	2016	2021
総排出量（t）	1,241	599	603	492	472
リサイクル率（%）	1.5	16.9	19.2	19.3	21.5

財 政

項 目	2020年度	2021年度	2022年度
財政力指数	0.137	0.132	0.125
歳 入（千円）	4,002,759	3,950,441	3,886,654
歳 出（千円）	3,942,840	3,888,493	3,835,026
標準財政規模（千円）	1,677,734	1,890,093	1,871,584
実質収支（千円）	50,885	51,823	51,231
単年度収支（千円）	290	938	▲ 592
経常収支比率（%）	89.4	85.6	87.4

平均所得額

年 度	納税義務者数（人）	課税対象所得（千円）	平均所得額（千円）
2022	672	1,960,154	2,917
2023	671	2,065,889	3,079

農 業

(2020.2.1)

経営体数	従事者数（人）	産出額（千万円）
143	409	264

漁 業

(2018.11.1)

経営体数	従事者数（人）	生産高（t）	生産額（千円）	漁港数	漁船数（隻）
–	–	–	–	–	–

商業・製造

(2021.6.1)

産業分類	事業所数	従業者数（人）	年間販売額（百万円）
全産業計	88	619	8,317
製造業	3	35	225
卸売業	–	–	–
小売業	15	51	1,324

観光客入込数

年度	入込総数（千人）				
	合 計	内日帰客	内宿泊客	内道外客	内道内客
2019	517.0	510.6	6.4	156.2	360.8
2020	178.5	174.6	3.9	14.3	164.2
2021	295.8	291.7	4.1	23.7	272.1
2022	528.0	523.1	4.9	156.6	371.4
2023	456.8	451.1	5.7	125.2	331.6

訪日外国人宿泊客延数

年度	宿泊客延数（人泊）					
	合 計	アジア	欧 州	北 米	オーストラリア	その他
2019	0	0	0	0	0	0
2020	0	0	0	0	0	0
2021	0	0	0	0	0	0
2022	0	0	0	0	0	0
2023	0	0	0	0	0	0

ふるさと納税

(2022年度)

寄 付		道 内ランキング
金額（千円）	件 数	
317,420	19,322	67

地域おこし協力隊

年 度	隊員数
2013	1
2018	1
2023	7

自動車保有台数

(2023.3.31)

登録自動車				軽自動車	1世帯当たり保有台数
合 計	乗 用	貨 物	その他		
965	715	184	66	1,420	1.22

沼田町
Numata Town

市町村コード	014389
所在地	雨竜郡沼田町南1条3丁目6-53
TEL	0164-35-2111
URL	http://www.town.numata.hokkaido.jp/

キャッチフレーズ	祭りばやしとほたるの里
木	イチイ
花	ツツジ

人 口

区 分	人 口（人）	人口割合（%）			世帯数
		15歳未満	15歳～64歳	65歳以上	
H22(2010).10.1	3,612	9.9	54.9	35.2	1,437
H27(2015).10.1	3,181	8.9	50.4	40.7	1,333
R2 (2020).10.1	2,909	8.8	48.5	42.6	1,244

人口動態

区 分	自然動態		社会動態		増減数
	出生者数	死亡者数	転入者数	転出者数	
R5(2023)	13	55	96	114	▲ 60

将来推計人口

区 分	人 口（人）	人口割合（%）		
		15歳未満	15歳～64歳	65歳以上
R12 (2030)	2,331	7.9	45.0	47.2
R17 (2035)	2,076	7.4	43.5	49.1
R22 (2040)	1,843	7.5	41.5	51.0

産業別就業人口

(2020.10.1)

区 分	第一次産業	第二次産業	第三次産業	総 数
就業者数	465	204	884	1,575

面積関係

(2022.4.1)（ha）

総面積	宅 地	田	畑	牧 場	原 野
	226	3,140	991	246	824
	森 林				
	合 計	国有林	道有林	市町村有林	私有林等
28,335	20,762	10,020	0	318	10,424

教 育

(2023年度)

	公立、国立		私 立	
	数	在園者数	数	在園者数
幼稚園	–	–	–	–
認定こども園	–	–	–	–

	公 立		国立、私立	
	数	生徒数	数	生徒数
小学校	1	97	–	–
中学校	1	54	–	–
義務教育学校	–	–	–	–

	道立、市町村立		私 立	
	数	生徒数	数	生徒数
高等学校	–	–	–	–

医 療

(2022.10.1)

	施設数	病床数
病 院	–	–
診療所	3	–
歯 科	2	–

福 祉

(2024.4.1)

	施設数
保育園	–
老人ホーム	2

ごみの排出量、リサイクル率推移

年 度	2001	2006	2011	2016	2021
総排出量（t）	1,559	1,015	759	768	748
リサイクル率（%）	2.8	15.4	18.2	17.0	16.1

財 政

項 目	2020年度	2021年度	2022年度
財政力指数	0.162	0.155	0.150
歳 入（千円）	5,813,367	5,670,920	6,402,711
歳 出（千円）	5,658,259	5,543,492	6,187,265
標準財政規模（千円）	2,550,160	2,755,543	2,702,877
実質収支（千円）	153,208	122,632	168,949
単年度収支（千円）	359	▲ 30,576	46,317
経常収支比率（%）	79.6	78.1	83.2

平均所得額

年 度	納税義務者数（人）	課税対象所得（千円）	平均所得額（千円）
2022	1,306	3,859,395	2,955
2023	1,328	4,010,831	3,020

農 業

(2020.2.1)

経営体数	従事者数（人）	産出額（千万円）
155	467	394

漁 業

(2018.11.1)

経営体数	従事者数（人）	生産高（t）	生産額（千円）	漁港数	漁船数（隻）
–	–	–	–	–	–

商業・製造

(2021.6.1)

産業分類	事業所数	従業者数（人）	年間販売額（百万円）
全産業計	155	855	13,874
製造業	3	44	505
卸売業	6	33	1,853
小売業	29	123	3,073

観光客入込数

年度	入込総数（千人）				
	合 計	内日帰客	内宿泊客	内道外客	内道内客
2019	135.5	118.9	16.6	20.3	115.2
2020	130.4	116.6	13.8	21.8	108.6
2021	150.5	136.7	13.8	22.5	128.0
2022	284.6	263.9	20.7	42.8	241.8
2023	278.1	266.8	11.3	41.8	236.3

訪日外国人宿泊客延数

年度	宿泊客延数（人泊）					
	合 計	アジア	欧 州	北 米	オーストラリア	その他
2019	40	24	0	5	0	11
2020	0	0	0	0	0	0
2021	0	0	0	0	0	0
2022	0	0	0	0	0	0
2023	0	0	0	0	0	0

ふるさと納税

(2022年度)

寄 付		道 内ランキング
金額（千円）	件 数	
273,160	14,068	76

地域おこし協力隊

年 度	隊員数
2013	3
2018	11
2023	16

自動車保有台数

(2023.3.31)

登録自動車				軽自動車	1世帯当たり保有台数
合 計	乗 用	貨 物	その他		
1,809	1,156	469	184	2,175	1.25

石狩振興局

項　目		単位	石 狩	全 道	全道比（%）
面積	面積	㎢	3,540.15	83,424.44	4.2
人口	人口	人	2,396,732	5,224,614	45.9
	世帯数	世帯	1,153,297	2,476,846	46.6
	人口密度	人/㎢	677.0	66.6	－
産業	事業所数（公務を除く）	事業所	91,179	224,718	40.6
	就業者数（分類不能を含む）	人	1,037,435	2,347,270	44.2
	うち第１次産業	人	11,554	156,298	7.4
	うち第２次産業	人	151,745	387,947	39.1
	うち第３次産業	人	840,272	1,738,586	48.3

札幌市
Sapporo City

市町村コード	011002
所在地	札幌市中央区北1条西2丁目
TEL	011-211-2111
URL	https://www.city.sapporo.jp/

キャッチフレーズ	市民の力みなぎる、文化と誇りあふれる街
木	ライラック
花	スズラン

人口

区分	人口（人）	人口割合（%）			世帯数
		15歳未満	15歳～64歳	65歳以上	
H22(2010).10.1	1,913,545	11.7	67.7	20.5	885,848
H27(2015).10.1	1,952,356	11.4	63.7	24.9	921,837
R2 (2020).10.1	1,973,395	11.1	61.0	27.9	969,161

人口動態

区分	自然動態		社会動態		増減数
	出生者数	死亡者数	転入者数	転出者数	
R5(2023)	10,456	23,779	121,035	109,861	▲ 2,584

将来推計人口

区分	人口（人）	人口割合（%）		
		15歳未満	15歳～64歳	65歳以上
R12 (2030)	1,949,619	9.5	59.2	31.3
R17 (2035)	1,916,129	9.1	57.5	33.4
R22 (2040)	1,868,252	9.1	54.7	36.2

産業別就業人口

(2020.10.1)

区分	第一次産業	第二次産業	第三次産業	総数
就業者数	3,983	115,924	697,967	845,953

面積関係

(2022.4.1)（ha）

総面積	宅地	田	畑	牧場	原野
	15,097	177	2,330	55	4,889
	森林				
	合計	国有林	道有林	市町村有林	私有林等
112,126	71,359	56,187	0	2,077	13,095

教育

(2023年度)

	公立、国立		私立	
	数	在園者数	数	在園者数
幼稚園	9	378	77	11,501
認定こども園	1	77	98	15,189

	公立		国立、私立	
	数	生徒数	数	生徒数
小学校	198	87,437	3	3
中学校	98	43,877	8	1,944
義務教育学校	1	100	－	－

	道立、市町村立		私立	
	数	生徒数	数	生徒数
高等学校	33	26,097	18	14,821

医療

(2022.10.1)

	施設数	病床数
病院	199	36,552
診療所	1,447	1,837
歯科	1,191	14

福祉

(2024.4.1)

	施設数
保育園	228
老人ホーム	550

ごみの排出量、リサイクル率推移

年度	2001	2006	2011	2016	2021
総排出量（t）	983,831	910,536	679,271	645,436	595,319
リサイクル率（%）	11.1	14.5	26.6	26.9	25.5

財政

項目	2020年度	2021年度	2022年度
財政力指数	0.738	0.724	0.723
歳入（千円）	1,288,833,506	1,295,698,111	1,227,839,677
歳出（千円）	1,272,707,248	1,281,258,738	1,215,838,738
標準財政規模（千円）	526,342,157	556,234,732	541,516,226
実質収支（千円）	12,229,226	9,961,668	7,821,350
単年度収支（千円）	4,695,776	▲ 2,267,558	▲ 2,140,318
経常収支比率（%）	97.1	93.0	94.9

平均所得額

年度	納税義務者数（人）	課税対象所得（千円）	平均所得額（千円）
2022	911,410	3,056,638,242	3,354
2023	918,653	3,132,498,640	3,410

農業

(2020.2.1)

経営体数	従事者数（人）	産出額（千万円）
388	950	555

漁業

(2018.11.1)

経営体数	従事者数（人）	生産高（t）	生産額（千円）	漁港数	漁船数（隻）
－	－	－	－	－	－

商業・製造

(2021.6.1)

産業分類	事業所数	従業者数（人）	年間販売額（百万円）
全産業計	72,730	872,779	24,686,219
製造業	951	27,504	578,019
卸売業	5,182	54,461	7,182,736
小売業	8,413	98,754	2,278,709

観光客入込数

年度	入込総数（千人）				
	合計	内日帰客	内宿泊客	内道外客	内道内客
2019	15,264.0	6,624.0	8,640.0	6,207.0	9,057.0
2020	5,705.0	3,034.0	2,671.0	1,483.0	4,222.0
2021	7,893.0	4,123.0	3,770.0	2,055.0	5,838.0
2022	13,107.5	6,716.0	6,391.5	3,809.5	9,298.0
2023	14,540.0	6,937.0	7,603.0	4,888.0	9,652.0

訪日外国人宿泊客延数

年度	宿泊客延数（人泊）					
	合計	アジア	欧州	北米	オーストラリア	その他
2019	3,370,263	2,959,313	60,381	114,360	59,898	176,311
2020	20,321	10,991	1,660	3,383	378	3,909
2021	23,493	10,664	2,006	4,357	355	6,111
2022	487,837	409,558	8,820	32,046	12,643	24,770
2023	2,747,505	2,294,152	50,138	136,876	56,123	210,216

ふるさと納税

(2022年度)

寄付		道内ランキング
金額（千円）	件数	
1,741,318	63,070	17

地域おこし協力隊

年度	隊員数
2013	0
2018	0
2023	0

自動車保有台数

(2023.3.31)

登録自動車				軽自動車	1世帯当たり保有台数
合計	乗用	貨物	その他		
746,583	617,547	94,647	34,389	290,247	0.68

江別市
Ebetsu City

市町村コード	012173
所在地	江別市高砂町6番地
TEL	011-382-4141
URL	http://www.city.ebetsu.hokkaido.jp/

キャッチフレーズ	人が輝く共生のまち
木	ナナカマド
花	キク

人 口

区 分	人 口（人）	人口割合（%）			世帯数
		15歳未満	15歳～64歳	65歳以上	
H22(2010).10.1	123,722	12.2	66.0	21.8	51,170
H27(2015).10.1	120,636	11.2	61.7	27.1	51,983
R2 (2020).10.1	121,056	11.2	58.1	30.7	53,977

人口動態

区 分	自然動態		社会動態		増減数
	出生者数	死亡者数	転入者数	転出者数	
R5(2023)	582	1,496	4,893	4,466	▲ 483

将来推計人口

区 分	人 口（人）	人口割合（%）		
		15歳未満	15歳～64歳	65歳以上
R12 (2030)	114,812	10.1	54.4	35.5
R17 (2035)	110,580	9.7	52.8	37.5
R22 (2040)	105,448	9.7	50.3	40.1

産業別就業人口

(2020.10.1)

区 分	第一次産業	第二次産業	第三次産業	総 数
就業者数	1,480	9,256	40,708	53,400

面積関係

(2022.4.1)（ha）

総面積	宅 地	田	畑	牧 場	原 野
	2,139	4,360	2,680	22	325
	森 林				
	合 計	国有林	道有林	市町村有林	私有林等
18,738	2,000	1,544	56	117	284

教 育

(2023年度)

	公立、国立		私 立	
	数	在園者数	数	在園者数
幼稚園	－	－	5	641
認定こども園	－	－	10	1,463

	公 立		国立、私立	
	数	生徒数	数	生徒数
小学校	17	5,821	－	－
中学校	8	2,898	1	583
義務教育学校	－	－	－	－

	道立、市町村立		私 立	
	数	生徒数	数	生徒数
高等学校	3	1,861	2	1,772

医 療

(2022.10.1)

	施設数	病床数
病 院	6	1,173
診療所	72	61
歯 科	63	－

福 祉

(2024.4.1)

	施設数
保育園	16
老人ホーム	35

ごみの排出量、リサイクル率推移

年 度	2001	2006	2011	2016	2021
総排出量（t）	44,241	43,760	42,256	39,251	37,939
リサイクル率（%）	13.1	31.7	26.8	25.5	20.8

財 政

項 目	2020年度	2021年度	2022年度
財政力指数	0.557	0.545	0.537
歳 入（千円）	60,052,016	56,610,753	54,640,855
歳 出（千円）	58,982,728	55,077,207	53,269,100
標準財政規模（千円）	25,451,905	26,870,390	27,192,012
実質収支（千円）	995,284	1,520,032	1,296,188
単年度収支（千円）	501,743	524,748	▲ 223,844
経常収支比率（%）	92.6	87.5	89.8

平均所得額

年 度	納税義務者数（人）	課税対象所得（千円）	平均所得額（千円）
2022	51,167	151,369,513	2,958
2023	51,179	153,256,168	2,995

農 業

(2020.2.1)

経営体数	従事者数（人）	産出額（千万円）
335	998	859

漁 業

(2018.11.1)

経営体数	従事者数（人）	生産高（t）	生産額（千円）	漁港数	漁船数（隻）
－	－	－	－	－	－

商業・製造

(2021.6.1)

産業分類	事業所数	従業者数（人）	年間販売額（百万円）
全産業計	3,257	33,682	482,731
製造業	86	3,616	91,305
卸売業	104	736	35,756
小売業	504	5,745	101,411

観光客入込数

年度	入込総数（千人）				
	合 計	内日帰客	内宿泊客	内道外客	内道内客
2019	1,190.1	1,182.4	7.7	38.2	1,151.9
2020	1,361.2	1,346.8	14.4	41.6	1,319.6
2021	1,217.0	1,201.5	15.5	56.7	1,160.3
2022	1,585.0	1,566.4	18.6	103.1	1,481.9
2023	1,649.7	1,627.6	22.1	44.3	1,605.4

訪日外国人宿泊客延数

年度	宿泊客延数（人泊）					
	合 計	アジア	欧 州	北 米	オーストラリア	その他
2019	417	417	0	0	0	0
2020	0	0	0	0	0	0
2021	0	0	0	0	0	0
2022	0	0	0	0	0	0
2023	285	170	0	89	21	5

ふるさと納税

(2022年度)

寄 付		道 内ランキング
金額（千円）	件 数	
358,336	28,100	62

地域おこし協力隊

年 度	隊員数
2013	0
2018	5
2023	5

自動車保有台数

(2023.3.31)

登録自動車				軽自動車	1世帯当たり保有台数
合 計	乗 用	貨 物	その他		
47,533	38,956	6,071	2,506	27,089	0.80

千歳市
Chitose City

市町村コード	012246
所在地	千歳市東雲町2丁目34番地
TEL	0123-24-3131
URL	https://www.city.chitose.lg.jp/

キャッチフレーズ	ひと・まち・きらり　地球の笑顔が見えるまち 千歳　みんなで生き生き 活力創造都市 ちとせ
木	シラカンバ、カツラ
花	ツツジ、ハナショウブ

人 口

区 分	人 口（人）	人口割合（%）			世帯数
		15歳未満	15歳～64歳	65歳以上	
H22(2010).10.1	93,604	14.9	67.7	17.4	38,541
H27(2015).10.1	95,648	14.2	64.9	20.9	40,638
R2 (2020).10.1	97,950	13.3	63.5	23.2	43,809

人口動態

区 分	自然動態		社会動態		増減数
	出生者数	死亡者数	転入者数	転出者数	
R5(2023)	661	969	6,560	5,924	335

将来推計人口

区 分	人 口（人）	人口割合（%）		
		15歳未満	15歳～64歳	65歳以上
R12(2030)	96,607	11.0	62.8	26.2
R17(2035)	94,950	10.6	61.2	28.2
R22(2040)	92,861	10.7	58.2	31.1

産業別就業人口

(2020.10.1)

区 分	第一次産業	第二次産業	第三次産業	総 数
就業者数	1,606	8,585	36,424	47,913

面積関係

(2022.4.1)（ha）

総面積	宅 地	田	畑	牧 場	原 野
	1,833	634	5,220	733	3,831
	森 林				
	合 計	国有林	道有林	市町村有林	私有林等
59,453	31,833	27,974	0	324	3,536

教 育

(2023年度)

	公立、国立		私 立	
	数	在園者数	数	在園者数
幼稚園	－	－	8	1,067
認定こども園	2	191	12	1,386

	公 立		国立、私立	
	数	生徒数	数	生徒数
小学校	18	5,265	－	－
中学校	9	2,668	－	－
義務教育学校	－	－	－	－

	道立、市町村立		私 立	
	数	生徒数	数	生徒数
高等学校	2	1,353	－	－

医 療

(2022.10.1)

	施設数	病床数
病　院	7	1,034
診療所	56	93
歯　科	43	－

福 祉

(2024.4.1)

	施設数
保育園	3
老人ホーム	16

ごみの排出量、リサイクル率推移

年 度	2001	2006	2011	2016	2021
総排出量（t）	41,889	48,491	39,148	36,060	43,253
リサイクル率（%）	13.5	14.4	14.2	11.1	31.8

財 政

項 目	2020年度	2021年度	2022年度
財政力指数	0.781	0.753	0.740
歳　入（千円）	67,960,031	61,210,462	54,887,118
歳　出（千円）	66,968,881	59,938,776	53,231,337
標準財政規模（千円）	24,043,568	25,532,995	25,385,616
実質収支（千円）	471,239	451,199	742,573
単年度収支（千円）	▲ 219,923	▲ 20,040	291,374
経常収支比率（%）	90.6	85.8	88.2

平均所得額

年 度	納税義務者数（人）	課税対象所得（千円）	平均所得額（千円）
2022	48,136	149,530,477	3,106
2023	48,696	153,282,117	3,148

農 業

(2020.2.1)

経営体数	従事者数（人）	産出額（千万円）
204	620	1,129

漁 業

(2018.11.1)

経営体数	従事者数（人）	生産高（t）	生産額（千円）	漁港数	漁船数（隻）
－	－	－	－	－	－

商業・製造

(2021.6.1)

産業分類	事業所数	従業者数（人）	年間販売額（百万円）
全産業計	3,135	42,200	714,189
製造業	100	7,288	232,714
卸売業	110	819	50,973
小売業	542	5,701	116,790

観光客入込数

年度	入込総数（千人）				
	合 計	内日帰客	内宿泊客	内道外客	内道内客
2019	4,542.5	4,248.3	294.2	1,309.8	3,232.7
2020	1,410.1	1,240.9	169.2	467.3	942.8
2021	1,248.7	1,075.1	173.6	367.7	881.0
2022	1,745.8	1,476.3	269.5	528.4	1,217.4
2023	1,895.4	1,615.6	279.8	524.9	1,370.5

訪日外国人宿泊客延数

年度	宿泊客延数（人泊）					
	合 計	アジア	欧 州	北 米	オーストラリア	その他
2019	215,951	174,816	3,858	13,971	9,230	14,076
2020	967	392	93	261	15	206
2021	122	38	3	53	8	20
2022	54,121	40,199	799	6,937	2,355	3,831
2023	135,073	105,279	1,655	16,581	4,025	7,533

ふるさと納税

(2022年度)

寄 付		道 内ランキング
金額（千円）	件 数	
4,762,170	242,917	5

地域おこし協力隊

年 度	隊員数
2013	0
2018	0
2023	0

自動車保有台数

(2023.3.31)

登録自動車				軽自動車	1世帯当たり保有台数
合 計	乗 用	貨 物	その他		
55,115	46,012	6,566	2,537	29,736	1.05

恵庭市
Eniwa City

市町村コード	012319
所在地	恵庭市京町1番地
TEL	0123-33-3131
URL	http://www.city.eniwa.hokkaido.jp/

キャッチフレーズ	水・緑・花 人がふれあう生活都市えにわ
木	イチイ
花	スズラン

人 口

区 分	人 口（人）	人口割合（%）			世帯数
		15歳未満	15歳～64歳	65歳以上	
H22(2010).10.1	69,384	14.0	65.2	20.8	27,634
H27(2015).10.1	69,702	13.1	61.7	25.1	28,846
R2 (2020).10.1	70,331	12.5	59.3	28.2	30,276

人口動態

区 分	自然動態		社会動態		増減数
	出生者数	死亡者数	転入者数	転出者数	
R5(2023)	364	877	3,703	3,022	175

将来推計人口

区 分	人 口（人）	人口割合（%）		
		15歳未満	15歳～64歳	65歳以上
R12(2030)	68,056	10.0	58.2	31.8
R17(2035)	66,323	9.3	56.8	33.9
R22(2040)	64,229	9.2	53.5	37.2

産業別就業人口

(2020.10.1)

区 分	第一次産業	第二次産業	第三次産業	総 数
就業者数	1,277	6,715	23,833	32,273

面積関係

(2022.4.1)（ha）

総面積	宅 地	田	畑	牧 場	原 野
	1,625	2,350	1,940	－	41
	森 林				
	合 計	国有林	道有林	市町村有林	私有林等
29,475	18,804	18,232	0	32	540

教 育

(2023年度)

	公立、国立		私 立	
	数	在園者数	数	在園者数
幼稚園	－	－	5	702
認定こども園	－	－	6	837

	公 立		国立、私立	
	数	生徒数	数	生徒数
小学校	8	3,608	－	－
中学校	5	1,909	－	－
義務教育学校	－	－	－	－

	道立、市町村立		私 立	
	数	生徒数	数	生徒数
高等学校	2	1,360	1	486

医 療

(2022.10.1)

	施設数	病床数
病 院	7	1,098
診療所	35	48
歯 科	35	－

福 祉

(2024.4.1)

	施設数
保育園	2
老人ホーム	15

ごみの排出量、リサイクル率推移

年 度	2001	2006	2011	2016	2021
総排出量（t）	27,716	24,888	21,357	20,779	19,290
リサイクル率（%）	4.6	17.7	24.1	38.1	37.7

財 政

項 目	2020年度	2021年度	2022年度
財政力指数	0.607	0.599	0.597
歳 入（千円）	38,487,438	37,633,841	37,443,152
歳 出（千円）	37,514,491	35,991,324	36,269,507
標準財政規模（千円）	15,202,866	15,992,552	15,686,809
実質収支（千円）	743,600	1,618,653	1,160,238
単年度収支（千円）	▲ 48,376	875,053	▲ 458,415
経常収支比率（%）	92.6	90.3	93.7

平均所得額

年 度	納税義務者数（人）	課税対象所得（千円）	平均所得額（千円）
2022	32,241	95,420,463	2,960
2023	32,624	97,884,665	3,000

農 業

(2020.2.1)

経営体数	従事者数（人）	産出額（千万円）
184	501	537

漁 業

(2018.11.1)

経営体数	従事者数（人）	生産高（t）	生産額（千円）	漁港数	漁船数（隻）
－	－	－	－	－	－

商業・製造

(2021.6.1)

産業分類	事業所数	従業者数（人）	年間販売額（百万円）
全産業計	1,883	23,164	417,298
製造業	80	4,839	141,833
卸売業	62	590	43,376
小売業	293	3,385	61,423

観光客入込数

年度	入込総数（千人）				
	合 計	内日帰客	内宿泊客	内道外客	内道内客
2019	1,390.9	1,386.5	4.4	225.8	1,165.1
2020	1,264.4	1,262.9	1.5	154.5	1,109.9
2021	1,452.9	1,451.1	1.8	147.2	1,305.7
2022	2,010.8	2,008.8	2.0	235.9	1,774.9
2023	1,810.6	1,807.3	3.3	239.3	1,571.3

訪日外国人宿泊客延数

年度	宿泊客延数（人泊）					
	合 計	アジア	欧 州	北 米	オーストラリア	その他
2019	117	70	0	8	0	39
2020	18	0	0	0	0	18
2021	6	0	0	2	0	4
2022	113	106	0	0	0	7
2023	148	72	11	3	1	61

ふるさと納税

(2022年度)

寄 付		道 内ランキング
金額（千円）	件 数	
2,493,781	115,576	9

地域おこし協力隊

年 度	隊員数
2013	0
2018	0
2023	0

自動車保有台数

(2023.3.31)

登録自動車				軽自動車	1世帯当たり保有台数
合 計	乗 用	貨 物	その他		
28,579	23,232	3,693	1,654	19,921	0.81

北広島市
Kitahiroshima City

市町村コード	012343
所在地	北広島市中央4丁目2番地1
TEL	011-372-3311
URL	https://www.city.kitahiroshima.hokkaido.jp/

キャッチフレーズ	自然と創造の調和した豊かな都市
木	カエデ
花	ツツジ

人 口

区 分	人 口（人）	人口割合（%）			世帯数
		15歳未満	15歳～64歳	65歳以上	
H22(2010).10.1	60,353	13.4	64.1	22.5	22,991
H27(2015).10.1	59,064	12.2	58.7	29.0	23,551
R2 (2020).10.1	58,171	11.0	55.5	33.5	24,640

人口動態

区 分	自然動態		社会動態		増減数
	出生者数	死亡者数	転入者数	転出者数	
R5(2023)	235	752	2,298	2,221	▲ 448

将来推計人口

区 分	人 口（人）	人口割合（%）		
		15歳未満	15歳～64歳	65歳以上
R12(2030)	53,951	9.3	53.9	36.8
R17(2035)	51,635	8.9	52.5	38.5
R22(2040)	49,057	9.1	49.5	41.3

産業別就業人口

(2020.10.1)

区 分	第一次産業	第二次産業	第三次産業	総 数
就業者数	536	4,296	19,696	25,226

面積関係

(2022.4.1)（ha）

総面積	宅 地	田	畑	牧 場	原 野
	1,225	436	1,500	61	731
	森 林				
	合 計	国有林	道有林	市町村有林	私有林等
11,905	4,326	644	0	889	2,792

教 育

(2023年度)

	公立、国立		私 立	
	数	在園者数	数	在園者数
幼稚園	－	－	6	514
認定こども園	－	－	4	380

	公 立		国立、私立	
	数	生徒数	数	生徒数
小学校	9	2,717	－	－
中学校	7	1,468	1	290
義務教育学校	－	－	－	－

	道立、市町村立		私 立	
	数	生徒数	数	生徒数
高等学校	2	1,314	1	1,086

医 療

(2022.10.1)

	施設数	病床数
病 院	5	544
診療所	35	19
歯 科	29	－

福 祉

(2024.4.1)

	施設数
保育園	9
老人ホーム	14

ごみの排出量、リサイクル率推移

年 度	2001	2006	2011	2016	2021
総排出量（t）	22,633	24,521	19,998	20,547	18,629
リサイクル率（%）	14.0	17.0	23.6	22.7	21.5

財 政

項 目	2020年度	2021年度	2022年度
財政力指数	0.653	0.639	0.631
歳 入（千円）	33,967,671	32,396,963	32,026,040
歳 出（千円）	33,745,148	31,611,263	31,420,878
標準財政規模（千円）	13,666,344	14,370,023	14,212,104
実質収支（千円）	165,297	622,555	321,512
単年度収支（千円）	36,017	457,258	▲ 301,043
経常収支比率（%）	95.4	89.5	95.3

平均所得額

年 度	納税義務者数（人）	課税対象所得（千円）	平均所得額（千円）
2022	25,241	76,750,069	3,041
2023	25,202	77,174,349	3,062

農 業

(2020.2.1)

経営体数	従事者数（人）	産出額（千万円）
102	267	435

漁 業

(2018.11.1)

経営体数	従事者数（人）	生産高（t）	生産額（千円）	漁港数	漁船数（隻）
－	－	－	－	－	－

商業・製造

(2021.6.1)

産業分類	事業所数	従業者数（人）	年間販売額（百万円）
全産業計	1,834	23,528	519,715
製造業	64	3,062	81,724
卸売業	90	1,179	135,673
小売業	304	3,238	72,449

観光客入込数

年度	入込総数（千人）				
	合 計	内日帰客	内宿泊客	内道外客	内道内客
2019	1,230.4	1,127.8	102.6	127.4	1,103.0
2020	850.4	833.1	17.3	24.4	826.0
2021	905.3	890.3	15.0	21.0	884.3
2022	996.5	962.8	33.7	42.6	953.9
2023	4,639.9	4,582.1	57.8	1,108.3	3,531.6

訪日外国人宿泊客延数

年度	宿泊客延数（人泊）					
	合 計	アジア	欧 州	北 米	オーストラリア	その他
2019	35,146	34,542	26	106	81	391
2020	23	19	0	0	0	4
2021	130	125	3	0	2	0
2022	1,698	1,496	4	73	25	100
2023	12,236	12,044	32	112	14	34

ふるさと納税

(2022年度)

寄 付		道 内ランキング
金額（千円）	件 数	
270,763	16,692	78

地域おこし協力隊

年 度	隊員数
2013	0
2018	0
2023	1

自動車保有台数

(2023.3.31)

登録自動車				軽自動車	1世帯当たり保有台数
合 計	乗 用	貨 物	その他		
32,745	21,968	7,146	3,631	15,102	1.16

石狩市
Ishikari City

市町村コード	012351
所在地	石狩市花川北6条1丁目30番地2
TEL	0133-72-3111
URL	https://www.city.ishikari.hokkaido.jp/

キャッチフレーズ	あい風と人間（ひと）が輝く 活力のまち・石狩
木	カシワ
花	ハマナス

人 口

区 分	人 口（人）	人口割合（%）			世帯数
		15歳未満	15歳～64歳	65歳以上	
H22(2010).10.1	59,449	13.6	63.3	23.1	22,603
H27(2015).10.1	57,436	12.9	57.0	30.0	22,632
R2 (2020).10.1	56,869	12.0	53.9	34.1	23,102

人口動態

区 分	自然動態		社会動態		増減数
	出生者数	死亡者数	転入者数	転出者数	
R5(2023)	255	776	2,203	2,011	▲ 309

将来推計人口

区 分	人 口（人）	人口割合（%）		
		15歳未満	15歳～64歳	65歳以上
R12 (2030)	52,994	10.4	53.6	36.0
R17 (2035)	50,375	9.6	52.9	37.5
R22 (2040)	47,589	9.7	49.9	40.5

産業別就業人口

(2020.10.1)

区 分	第一次産業	第二次産業	第三次産業	総 数
就業者数	978	5,577	16,052	23,568

面積関係

(2022.4.1)（ha）

総面積	宅 地	田	畑	牧 場	原 野
	1,822	2,240	3,300	278	5,323
	森 林				
	合 計	国有林	道有林	市町村有林	私有林等
72,224	53,341	41,191	0	2,110	10,041

教 育

(2023年度)

	公立、国立		私 立	
	数	在園者数	数	在園者数
幼稚園	－	－	－	－
認定こども園	－	－	13	1,558

	公 立		国立、私立	
	数	生徒数	数	生徒数
小学校	9	2,860	－	－
中学校	6	1,577	－	－
義務教育学校	1	36	－	－

	道立、市町村立		私 立	
	数	生徒数	数	生徒数
高等学校	2	1,716	－	－

医 療

(2022.10.1)

	施設数	病床数
病 院	5	560
診療所	27	76
歯 科	22	－

福 祉

(2024.4.1)

	施設数
保育園	－
老人ホーム	14

ごみの排出量、リサイクル率推移

年 度	2001	2006	2011	2016	2021
総排出量（t）	19,645	23,992	20,400	18,956	19,186
リサイクル率（%）	14.9	19.9	24.7	23.6	17.9

財 政

項 目	2020年度	2021年度	2022年度
財政力指数	0.529	0.534	0.541
歳 入（千円）	36,565,902	35,365,904	35,743,012
歳 出（千円）	35,967,158	34,730,013	34,398,138
標準財政規模（千円）	17,154,273	17,906,874	17,637,435
実質収支（千円）	556,913	623,293	1,216,709
単年度収支（千円）	327,960	66,380	593,416
経常収支比率（%）	94.1	93.2	94.7

平均所得額

年 度	納税義務者数（人）	課税対象所得（千円）	平均所得額（千円）
2022	24,401	70,964,411	2,908
2023	24,491	72,978,836	2,980

農 業

(2020.2.1)

経営体数	従事者数（人）	産出額（千万円）
302	746	439

漁 業

(2018.11.1)

経営体数	従事者数（人）	生産高（t）	生産額（千円）	漁港数	漁船数（隻）
97	184	3,306	1,687,525	4	224

商業・製造

(2021.6.1)

産業分類	事業所数	従業者数（人）	年間販売額（百万円）
全産業計	2,160	27,910	561,105
製造業	135	4,237	137,866
卸売業	127	1,585	128,967
小売業	219	2,113	39,660

観光客入込数

年度	入込総数（千人）				
	合 計	内日帰客	内宿泊客	内道外客	内道内客
2019	2,194.6	2,177.1	17.5	21.3	2,173.3
2020	1,607.7	1,564.5	43.2	15.9	1,591.8
2021	1,903.8	1,856.2	47.6	18.9	1,884.9
2022	1,991.8	1,897.3	94.5	19.8	1,972.0
2023	2,267.1	2,220.8	46.3	22.7	2,244.4

訪日外国人宿泊客延数

年度	宿泊客延数（人泊）					
	合 計	アジア	欧 州	北 米	オーストラリア	その他
2019	33	15	0	0	0	18
2020	278	113	9	1	0	155
2021	73	21	9	3	1	39
2022	106	68	5	17	0	16
2023	134	94	0	0	0	40

ふるさと納税

(2022年度)

寄 付		道 内ランキング
金額（千円）	件 数	
1,295,329	99,522	25

地域おこし協力隊

年 度	隊員数
2013	0
2018	3
2023	4

自動車保有台数

(2023.3.31)

登録自動車				軽自動車	1世帯当たり保有台数
合 計	乗 用	貨 物	その他		
37,144	22,742	9,415	4,987	17,691	1.30

当別町
Tobetsu Town

市町村コード	013030
所在地	石狩郡当別町白樺町58番地9
TEL	0133-23-2330
URL	https://www.town.tobetsu.hokkaido.jp/

キャッチフレーズ	札幌至近の自然あふれる我がまち 自然を身近に感じ活力に満ちた 美しいまち当別
木	シラカンバ
花	カスミソウ

人 口

区 分	人 口（人）	人口割合（%）			世帯数
		15歳未満	15歳～64歳	65歳以上	
H22(2010).10.1	18,766	11.6	63.9	24.6	7,400
H27(2015).10.1	17,278	9.0	60.7	30.3	7,327
R2 (2020).10.1	15,916	7.5	57.2	35.3	7,281

人口動態

区 分	自然動態		社会動態		増減数
	出生者数	死亡者数	転入者数	転出者数	
R5(2023)	54	223	809	681	▲ 43

将来推計人口

区 分	人 口（人）	人口割合（%）		
		15歳未満	15歳～64歳	65歳以上
R12 (2030)	13,457	6.1	49.2	44.7
R17 (2035)	12,407	5.5	45.8	48.7
R22 (2040)	11,381	5.2	42.7	52.0

産業別就業人口

(2020.10.1)

区 分	第一次産業	第二次産業	第三次産業	総 数
就業者数	1,082	1,300	4,932	7,619

面積関係

(2022.4.1) (ha)

総面積	宅 地	田	畑	牧 場	原 野
	699	6,080	2,440	380	1,479
	森 林				
	合 計	国有林	道有林	市町村有林	私有林等
42,286	26,596	2,571	10,350	1,505	12,170

教 育

(2023年度)

	公立、国立		私 立	
	数	在園者数	数	在園者数
幼稚園	–	–	–	–
認定こども園	–	–	2	285

	公 立		国立、私立	
	数	生徒数	数	生徒数
小学校	1	215	–	–
中学校	1	137	–	–
義務教育学校	1	432	–	–

	道立、市町村立		私 立	
	数	生徒数	数	生徒数
高等学校	1	156	–	–

医 療

(2022.10.1)

	施設数	病床数
病 院	–	–
診療所	13	–
歯 科	6	–

福 祉

(2024.4.1)

	施設数
保育園	–
老人ホーム	3

ごみの排出量、リサイクル率推移

年 度	2001	2006	2011	2016	2021
総排出量（t）	6,979	7,487	5,271	4,799	4,600
リサイクル率（%）	12.7	17.6	20.1	20.3	17.9

財 政

項 目	2020年度	2021年度	2022年度
財政力指数	0.376	0.368	0.361
歳 入（千円）	15,952,655	20,128,728	15,137,000
歳 出（千円）	15,641,172	19,699,813	14,848,364
標準財政規模（千円）	6,130,005	6,340,320	6,201,822
実質収支（千円）	262,262	410,615	286,435
単年度収支（千円）	32,629	148,353	▲ 124,180
経常収支比率（%）	94.8	89.0	95.8

平均所得額

年 度	納税義務者数（人）	課税対象所得（千円）	平均所得額（千円）
2022	6,607	19,279,423	2,918
2023	6,621	20,345,063	3,073

農 業

(2020.2.1)

経営体数	従事者数（人）	産出額（千万円）
437	1,169	561

漁 業

(2018.11.1)

経営体数	従事者数（人）	生産高（t）	生産額（千円）	漁港数	漁船数（隻）
–	–	–	–	–	–

商業・製造

(2021.6.1)

産業分類	事業所数	従業者数（人）	年間販売額（百万円）
全産業計	554	5,984	99,211
製造業	9	984	–
卸売業	18	139	5,550
小売業	72	676	18,175

観光客入込数

年度	入込総数（千人）				
	合 計	内日帰客	内宿泊客	内道外客	内道内客
2019	1,243.1	1,218.2	24.9	8.7	1,234.4
2020	1,013.6	994.9	18.7	3.2	1,010.4
2021	1,032.9	1,016.9	16.0	8.4	1,024.5
2022	1,625.4	1,606.3	19.1	16.6	1,608.8
2023	1,625.0	1,606.3	18.7	5.6	1,619.4

訪日外国人宿泊客延数

年度	宿泊客延数（人泊）					
	合 計	アジア	欧 州	北 米	オーストラリア	その他
2019	0	0	0	0	0	0
2020	0	0	0	0	0	0
2021	0	0	0	0	0	0
2022	14	14	0	0	0	0
2023	1,018	1,016	0	2	0	0

ふるさと納税

(2022年度)

寄 付		道 内ランキング
金額（千円）	件 数	
2,949,620	236,633	7

地域おこし協力隊

年 度	隊員数
2013	0
2018	0
2023	3

自動車保有台数

(2023.3.31)

登録自動車				軽自動車	1世帯当たり保有台数
合 計	乗 用	貨 物	その他		
8,278	5,966	1,646	666	6,945	1.06

新篠津村
Shinshinotsu Village

市町村コード	013048
所在地	石狩郡当別町白樺町58番地9
TEL	0133-23-2330
URL	https://www.vill.shinshinotsu.hokkaido.jp/

キャッチフレーズ	耕せ人々の力みんなでつくる新しのつ
木	ナナカマド
花	ハナショウブ

人 口

区 分	人 口（人）	人口割合（%）			世帯数
		15歳未満	15歳～64歳	65歳以上	
H22(2010).10.1	3,515	11.4	58.6	30.0	1,086
H27(2015).10.1	3,329	10.7	56.2	33.0	1,070
R2 (2020).10.1	3,044	9.9	52.5	37.7	1,051

人口動態

区 分	自然動態		社会動態		増減数
	出生者数	死亡者数	転入者数	転出者数	
R5(2023)	12	70	106	93	▲ 45

将来推計人口

区 分	人 口（人）	人口割合（%）		
		15歳未満	15歳～64歳	65歳以上
R12 (2030)	2,580	8.0	49.4	42.6
R17 (2035)	2,354	7.5	47.8	44.7
R22 (2040)	2,136	7.3	44.3	48.4

産業別就業人口

(2020.10.1)

区 分	第一次産業	第二次産業	第三次産業	総 数
就業者数	612	92	660	1,483

面積関係

(2022.4.1) (ha)

総面積	宅 地	田	畑	牧 場	原 野
	187	4,830	303	38	139
	森 林				
	合 計	国有林	道有林	市町村有林	私有林等
7,804	197	37	0	160	0

教 育

(2023年度)

	公立、国立		私 立	
	数	在園者数	数	在園者数
幼稚園	－	－	－	－
認定こども園	－	－	－	－

	公 立		国立、私立	
	数	生徒数	数	生徒数
小学校	1	129	－	－
中学校	1	55	－	－
義務教育学校	－	－	－	－

	道立、市町村立		私 立	
	数	生徒数	数	生徒数
高等学校	－	－	－	－

医 療

(2022.10.1)

病 院	－	－
診療所	3	19
歯 科	1	－

福 祉

(2024.4.1)

	施設数
保育園	－
老人ホーム	1

ごみの排出量、リサイクル率推移

年 度	2001	2006	2011	2016	2021
総排出量（t）	708	924	729	722	714
リサイクル率（%）	16.4	9.0	7.5	7.5	6.9

財 政

項 目	2020年度	2021年度	2022年度
財政力指数	0.208	0.200	0.191
歳 入（千円）	4,485,434	3,780,609	4,393,441
歳 出（千円）	4,425,592	3,702,670	4,307,590
標準財政規模（千円）	1,988,663	2,204,632	2,208,594
実質収支（千円）	57,640	77,919	85,851
単年度収支（千円）	▲ 19,221	20,279	7,932
経常収支比率（%）	85.1	83.2	83.8

平均所得額

年 度	納税義務者数（人）	課税対象所得（千円）	平均所得額（千円）
2022	1,244	3,736,238	3,003
2023	1,212	3,649,257	3,011

農 業

(2020.2.1)

経営体数	従事者数（人）	産出額（千万円）
223	672	473

漁 業

(2018.11.1)

経営体数	従事者数（人）	生産高（t）	生産額（千円）	漁港数	漁船数（隻）
－	－	－	－	－	－

商業・製造

(2021.6.1)

産業分類	事業所数	従業者数（人）	年間販売額（百万円）
全産業計	102	925	11,349
製造業	1	6	－
卸売業	4	12	1,448
小売業	11	82	1,764

観光客入込数

年度	入込総数（千人）				
	合 計	内日帰客	内宿泊客	内道外客	内道内客
2019	170.9	155.5	15.4	1.9	169.0
2020	143.2	133.6	9.6	0.2	143.0
2021	119.5	112.2	7.3	0.2	119.3
2022	178.7	167.0	11.7	0.5	178.2
2023	186.2	175.6	10.6	1.2	185.0

訪日外国人宿泊客延数

年度	宿泊客延数（人泊）					
	合 計	アジア	欧 州	北 米	オーストラリア	その他
2019	105	98	0	0	6	1
2020	0	0	0	0	0	0
2021	0	0	0	0	0	0
2022	17	15	0	2	0	0
2023	129	129	0	0	0	0

ふるさと納税

(2022年度)

寄 付		道 内ランキング
金額（千円）	件 数	
89,180	2,963	120

地域おこし協力隊

年 度	隊員数
2013	0
2018	3
2023	3

自動車保有台数

(2023.3.31)

登録自動車				軽自動車	1世帯当たり保有台数
合 計	乗 用	貨 物	その他		
2,007	1,272	601	134	2,607	1.48

後志総合振興局

項　目			単位	後 志	全 道	全道比(%)
面積	面積		㎢	4,305.87	83,424.44	5.2
人口	人口		人	198,888	5,224,614	3.8
	世帯数		世帯	94,653	2,476,846	3.8
	人口密度		人/㎢	46.2	66.6	−
産業	事業所数（公務を除く）		事業所	10,874	224,718	4.8
	就業者数（分類不能を含む）		人	88,954	2,347,270	3.8
		うち第１次産業	人	8,017	156,298	5.1
		うち第２次産業	人	14,937	387,947	3.9
		うち第３次産業	人	64,435	1,738,586	3.7

小樽市
Otaru City

市町村コード	012033
所在地	小樽市 花園2丁目12番1号
TEL	0134-32-4111
URL	https://www.city.otaru.lg.jp/

キャッチフレーズ	歴史と文化が息づく 健康、にぎわい、協働のまち
木	シラカンバ
花	ツツジ

人 口

区 分	人 口（人）	人口割合（%）			世帯数
		15歳未満	15歳～64歳	65歳以上	
H22(2010).10.1	131,928	9.9	58.5	31.5	57,711
H27(2015).10.1	121,924	9.2	53.7	37.2	55,466
R2 (2020).10.1	111,299	8.3	50.5	41.2	52,817

人口動態

区 分	自然動態		社会動態		増減数
	出生者数	死亡者数	転入者数	転出者数	
R5(2023)	354	2,122	3,210	3,437	▲ 2,041

将来推計人口

区 分	人 口（人）	人口割合（%）		
		15歳未満	15歳～64歳	65歳以上
R12 (2030)	91,079	6.5	49.3	44.2
R17 (2035)	81,306	6.2	47.5	46.3
R22 (2040)	71,968	6.2	44.2	49.7

産業別就業人口

(2020.10.1)

区 分	第一次産業	第二次産業	第三次産業	総 数
就業者数	619	7,572	35,719	44,785

面積関係

(2022.4.1)（ha）

総面積	宅 地	田	畑	牧 場	原 野
	1,871	17	165	4	2,836
	森 林				
	合 計	国有林	道有林	市町村有林	私有林等
24,383	16,066	6,634	0	606	8,826

教 育

(2023年度)

	公立、国立		私 立	
	数	在園者数	数	在園者数
幼稚園	－	－	11	527
認定こども園	－	－	3	367

	公 立		国立、私立	
	数	生徒数	数	生徒数
小学校	17	3,684	－	－
中学校	12	2,142	1	－
義務教育学校	－	－	－	－

	道立、市町村立		私 立	
	数	生徒数	数	生徒数
高等学校	4	2,111	3	656

医 療

(2022.10.1)

	施設数	病床数
病 院	15	2,847
診療所	77	177
歯 科	78	－

福 祉

(2024.4.1)

	施設数
保育園	17
老人ホーム	26

ごみの排出量、リサイクル率推移

年 度	2001	2006	2011	2016	2021
総排出量（t）	62,357	57,784	54,170	49,724	44,320
リサイクル率（%）	6.4	19.9	17.7	17.2	15.9

財 政

項 目	2020年度	2021年度	2022年度
財政力指数	0.459	0.463	0.470
歳 入（千円）	72,355,928	68,157,351	66,320,792
歳 出（千円）	72,124,848	66,291,831	64,823,425
標準財政規模（千円）	31,703,283	32,467,609	31,905,971
実質収支（千円）	212,128	1,724,850	1,444,523
単年度収支（千円）	50,652	1,512,722	▲ 280,327
経常収支比率（%）	96.9	91.6	92.5

平均所得額

年 度	納税義務者数（人）	課税対象所得（千円）	平均所得額（千円）
2022	45,693	126,725,644	2,773
2023	45,320	125,893,820	2,778

農 業

(2020.2.1)

経営体数	従事者数（人）	産出額（千万円）
57	128	39

漁 業

(2018.11.1)

経営体数	従事者数（人）	生産高（t）	生産額（千円）	漁港数	漁船数（隻）
116	239	13,295	3,117,086	3	239

商業・製造

(2021.6.1)

産業分類	事業所数	従業者数（人）	年間販売額（百万円）
全産業計	5,063	47,404	839,959
製造業	209	6,942	165,412
卸売業	264	1,645	130,800
小売業	935	6,741	120,699

観光客入込数

年度	入込総数（千人）				
	合 計	内日帰客	内宿泊客	内道外客	内道内客
2019	6,991.8	6,200.1	791.7	3,002.2	3,989.6
2020	2,595.4	2,259.7	335.7	785.0	1,810.4
2021	2,659.0	2,261.5	397.5	1,011.8	1,647.2
2022	4,065.0	3,324.0	741.0	2,087.5	1,977.5
2023	7,612.1	6,709.1	903.0	2,984.4	4,627.7

訪日外国人宿泊客延数

年度	宿泊客延数（人泊）					
	合 計	アジア	欧 州	北 米	オーストラリア	その他
2019	267,020	232,698	4,058	10,877	6,265	13,122
2020	1,581	905	166	158	82	270
2021	2,083	1,357	131	343	15	237
2022	90,279	75,612	1,237	5,524	3,963	3,943
2023	276,334	236,563	3,559	13,653	8,041	14,518

ふるさと納税

(2022年度)

寄 付		道 内ランキング
金額（千円）	件 数	
888,995	55,914	36

地域おこし協力隊

年 度	隊員数
2013	0
2018	0
2023	1

自動車保有台数

(2023.3.31)

登録自動車				軽自動車	1世帯当たり保有台数
合 計	乗 用	貨 物	その他		
40,716	30,853	6,528	3,335	22,413	0.67

島牧村
Shimamaki Village

市町村コード	013919
所在地	島牧郡島牧村字泊83-1
TEL	0136-75-6211
URL	https://www.vill.shimamaki.lg.jp/

キャッチフレーズ	豊かな自然と人の温もりを育む村
木	ブナ
花	オオヒラウスユキソウ

人 口

区 分	人 口（人）	人口割合（%）			世帯数
		15歳未満	15歳～64歳	65歳以上	
H22(2010).10.1	1,781	10.1	52.0	38.0	742
H27(2015).10.1	1,499	7.9	51.6	40.6	661
R2 (2020).10.1	1,356	8.3	50.1	41.6	617

人口動態

区 分	自然動態		社会動態		増減数
	出生者数	死亡者数	転入者数	転出者数	
R5(2023)	6	22	27	37	▲ 26

将来推計人口

区 分	人 口（人）	人口割合（%）		
		15歳未満	15歳～64歳	65歳以上
R12(2030)	1,055	8.4	50.5	41.0
R17(2035)	929	8.0	48.8	43.3
R22(2040)	817	7.6	47.6	44.8

産業別就業人口

(2020.10.1)

区 分	第一次産業	第二次産業	第三次産業	総 数
就業者数	141	84	431	659

面積関係

(2022.4.1)（ha）

総面積	宅 地	田	畑	牧 場	原 野
	60	33	264	201	2,269
	森 林				
	合 計	国有林	道有林	市町村有林	私有林等
43,718	40,564	32,959	0	3,200	4,405

教 育

(2023年度)

	公立、国立		私 立	
	数	在園者数	数	在園者数
幼稚園	－	－	－	－
認定こども園	－	－	－	－

	公 立		国立、私立	
	数	生徒数	数	生徒数
小学校	1	45	－	－
中学校	1	16	－	－
義務教育学校	－	－	－	－

	道立、市町村立		私 立	
	数	生徒数	数	生徒数
高等学校	－	－	－	－

医 療

(2022.10.1)

	施設数	病床数
病 院	－	－
診療所	1	6
歯 科	－	－

福 祉

(2024.4.1)

	施設数
保育園	1
老人ホーム	－

ごみの排出量、リサイクル率推移

年 度	2001	2006	2011	2016	2021
総排出量（t）	1,044	549	512	438	425
リサイクル率（%）	9.4	12.4	9.6	14.6	13.9

財 政

項 目	2020年度	2021年度	2022年度
財政力指数	0.087	0.085	0.084
歳 入（千円）	3,014,360	3,073,832	2,878,601
歳 出（千円）	2,913,246	2,979,290	2,787,803
標準財政規模（千円）	1,611,782	1,812,642	1,762,406
実質収支（千円）	101,114	92,963	90,798
単年度収支（千円）	20,568	▲ 8,151	▲ 2,165
経常収支比率（%）	89.4	86.0	87.3

平均所得額

年 度	納税義務者数（人）	課税対象所得（千円）	平均所得額（千円）
2022	480	1,460,882	3,044
2023	468	1,466,139	3,133

農 業

(2020.2.1)

経営体数	従事者数（人）	産出額（千万円）
29	63	9

漁 業

(2018.11.1)

経営体数	従事者数（人）	生産高（t）	生産額（千円）	漁港数	漁船数（隻）
63	82	2,514	803,330	3	113

商業・製造

(2021.6.1)

産業分類	事業所数	従業者数（人）	年間販売額（百万円）
全産業計	76	365	2,877
製造業	1	11	－
卸売業	1	2	－
小売業	12	39	－

観光客入込数

年度	入込総数（千人）				
	合 計	内日帰客	内宿泊客	内道外客	内道内客
2019	54.6	42.5	12.1	11.2	43.4
2020	50.4	40.7	9.7	10.0	40.4
2021	40.4	31.6	8.8	7.8	32.6
2022	51.9	41.7	10.2	10.1	41.8
2023	65.0	52.4	12.6	12.9	52.1

訪日外国人宿泊客延数

年度	宿泊客延数（人泊）					
	合 計	アジア	欧 州	北 米	オーストラリア	その他
2019	183	7	16	93	18	49
2020	0	0	0	0	0	0
2021	0	0	0	0	0	0
2022	321	12	25	199	34	51
2023	454	41	39	268	84	22

ふるさと納税

(2022年度)

寄 付		道 内ランキング
金額（千円）	件 数	
2,180	126	179

地域おこし協力隊

年 度	隊員数
2013	0
2018	4
2023	1

自動車保有台数

(2023.3.31)

登録自動車				軽自動車	1世帯当たり保有台数
合 計	乗 用	貨 物	その他		
866	639	140	87	457	1.15

寿都町
Suttsu Town

市町村コード	013927
所在地	寿都郡寿都町字渡島町140番地1
TEL	0136-62-2511
URL	http://www.town.suttu.lg.jp/

キャッチフレーズ	～地域の宝を、 地域の輝きにつなげる安らぎのまち～
木	サクラ
花	ハマナス

人 口

区 分	人 口（人）	人口割合（%）			世帯数
		15歳未満	15歳～64歳	65歳以上	
H22(2010).10.1	3,443	9.8	55.0	35.3	1,536
H27(2015).10.1	3,137	10.2	52.9	37.0	1,420
R2 (2020).10.1	2,838	9.1	49.8	41.1	1,340

人口動態

区 分	自然動態		社会動態		増減数
	出生者数	死亡者数	転入者数	転出者数	
R5(2023)	12	64	140	132	▲ 44

将来推計人口

区 分	人 口（人）	人口割合（%）		
		15歳未満	15歳～64歳	65歳以上
R12 (2030)	2,304	8.0	51.9	40.1
R17 (2035)	2,087	8.3	52.9	38.9
R22 (2040)	1,886	8.1	51.9	40.0

産業別就業人口

(2020.10.1)

区 分	第一次産業	第二次産業	第三次産業	総 数
就業者数	143	315	908	1,376

面積関係

(2022.4.1) (ha)

総面積	宅 地	田	畑	牧 場	原 野
	119	18	249	11	2,408
	森 林				
	合 計	国有林	道有林	市町村有林	私有林等
9,525	7,458	1,884	2,803	1,084	1,686

教 育

(2023年度)

	公立、国立		私 立	
	数	在園者数	数	在園者数
幼稚園	－	－	－	－
認定こども園	－	－	－	－

	公 立		国立、私立	
	数	生徒数	数	生徒数
小学校	2	111	－	－
中学校	1	60	－	－
義務教育学校	－	－	－	－

	道立、市町村立		私 立	
	数	生徒数	数	生徒数
高等学校	1	63	－	－

医 療

(2022.10.1)

	施設数	病床数
病 院	－	－
診療所	2	19
歯 科	2	－

福 祉

(2024.4.1)

	施設数
保育園	1
老人ホーム	1

ごみの排出量、リサイクル率推移

年 度	2001	2006	2011	2016	2021
総排出量（t）	2,030	1,466	1,250	1,339	1,070
リサイクル率（%）	7.3	12.9	11.4	26.6	13.7

財 政

項 目	2020年度	2021年度	2022年度
財政力指数	0.140	0.138	0.143
歳 入（千円）	6,410,625	6,274,717	7,158,234
歳 出（千円）	6,352,181	6,223,524	7,107,194
標準財政規模（千円）	2,078,712	2,259,008	2,223,157
実質収支（千円）	57,573	51,193	51,040
単年度収支（千円）	7,594	▲ 6,380	▲ 153
経常収支比率（%）	85.6	83.1	71.3

平均所得額

年 度	納税義務者数（人）	課税対象所得（千円）	平均所得額（千円）
2022	1,107	3,500,520	3,162
2023	1,133	3,664,668	3,234

農 業

(2020.2.1)

経営体数	従事者数（人）	産出額（千万円）
0	0	4

漁 業

(2018.11.1)

経営体数	従事者数（人）	生産高（t）	生産額（千円）	漁港数	漁船数（隻）
86	147	2,240	820,394	7	137

商業・製造

(2021.6.1)

産業分類	事業所数	従業者数（人）	年間販売額（百万円）
全産業計	175	1,223	15,972
製造業	9	199	4,705
卸売業	7	29	1,517
小売業	34	127	1,626

観光客入込数

年度	入込総数（千人）				
	合 計	内日帰客	内宿泊客	内道外客	内道内客
2019	271.9	231.9	40.0	11.2	260.7
2020	142.8	123.5	19.3	4.6	138.2
2021	101.2	87.1	14.1	2.8	98.4
2022	142.3	122.0	20.3	4.5	137.8
2023	138.1	118.5	19.6	4.4	133.7

訪日外国人宿泊客延数

年度	宿泊客延数（人泊）					
	合 計	アジア	欧 州	北 米	オーストラリア	その他
2019	0	0	0	0	0	0
2020	0	0	0	0	0	0
2021	0	0	0	0	0	0
2022	0	0	0	0	0	0
2023	0	0	0	0	0	0

ふるさと納税

(2022年度)

寄 付		道 内ランキング
金額（千円）	件 数	
1,519,173	123,755	21

地域おこし協力隊

年 度	隊員数
2013	0
2018	7
2023	4

自動車保有台数

(2023.3.31)

登録自動車				軽自動車	1世帯当たり保有台数
合 計	乗 用	貨 物	その他		
1,505	1,103	246	156	818	0.96

黒松内町
Kuromatsunai Town

市町村コード	013935
所在地	寿都郡黒松内町字黒松内302番地1
TEL	0136-72-3311
URL	http://www.kuromatsunai.com/

キャッチフレーズ	自然にやさしく・人にやすらぎの田舎 みんなで歩むブナ北限の里づくり
木	ブナ
花	ー

人 口

区 分	人 口（人）	人口割合（%）			世帯数
		15歳未満	15歳～64歳	65歳以上	
H22(2010).10.1	3,250	12.2	52.3	35.5	1,353
H27(2015).10.1	3,082	11.3	51.4	37.3	1,336
R2 (2020).10.1	2,791	10.9	49.6	39.5	1,298

人口動態

区 分	自然動態		社会動態		増減数
	出生者数	死亡者数	転入者数	転出者数	
R5(2023)	17	79	141	120	▲ 39

将来推計人口

区 分	人 口（人）	人口割合（%）		
		15歳未満	15歳～64歳	65歳以上
R12 (2030)	2,310	8.4	48.4	43.2
R17 (2035)	2,114	7.7	47.1	45.2
R22 (2040)	1,917	7.1	43.8	49.1

産業別就業人口

(2020.10.1)

区 分	第一次産業	第二次産業	第三次産業	総 数
就業者数	165	207	897	1,315

面積関係

(2022.4.1) (ha)

総面積	宅 地	田	畑	牧 場	原 野
	149	175	3,220	157	6,123
	森 林				
	合 計	国有林	道有林	市町村有林	私有林等
34,500	26,126	4,013	7,271	456	14,385

教 育

(2023年度)

	公立、国立		私 立	
	数	在園者数	数	在園者数
幼稚園	ー	ー	ー	ー
認定こども園	ー	ー	ー	ー

	公 立		国立、私立	
	数	生徒数	数	生徒数
小学校	2	123	ー	ー
中学校	2	76	ー	ー
義務教育学校	ー	ー	ー	ー

	道立、市町村立		私 立	
	数	生徒数	数	生徒数
高等学校	ー	ー	ー	ー

医 療

(2022.10.1)

	施設数	病床数
病 院	ー	ー
診療所	4	19
歯 科	1	ー

福 祉

(2024.4.1)

	施設数
保育園	ー
老人ホーム	2

ごみの排出量、リサイクル率推移

年 度	2001	2006	2011	2016	2021
総排出量（t）	1,482	1,015	1,062	992	963
リサイクル率（%）	10.2	33.3	30.9	33.6	32.7

財 政

項 目	2020年度	2021年度	2022年度
財政力指数	0.147	0.140	0.136
歳 入（千円）	5,246,422	5,159,455	5,175,666
歳 出（千円）	4,953,963	5,005,907	4,926,867
標準財政規模（千円）	2,480,742	2,718,845	2,645,234
実質収支（千円）	270,604	144,620	221,012
単年度収支（千円）	53,530	▲ 125,984	76,392
経常収支比率（%）	84.2	82.9	85.2

平均所得額

年 度	納税義務者数（人）	課税対象所得（千円）	平均所得額（千円）
2022	1,075	3,076,871	2,862
2023	1,050	2,974,898	2,833

農 業

(2020.2.1)

経営体数	従事者数（人）	産出額（千万円）
46	123	304

漁 業

(2018.11.1)

経営体数	従事者数（人）	生産高（t）	生産額（千円）	漁港数	漁船数（隻）
ー	ー	ー	ー	ー	ー

商業・製造

(2021.6.1)

産業分類	事業所数	従業者数（人）	年間販売額（百万円）
全産業計	147	1,045	11,627
製造業	1	5	ー
卸売業	ー	ー	ー
小売業	29	106	1,646

観光客入込数

年度	入込総数（千人）				
	合 計	内日帰客	内宿泊客	内道外客	内道内客
2019	356.4	344.7	11.7	17.3	339.1
2020	242.0	237.7	4.3	10.0	232.0
2021	219.7	213.0	6.7	9.7	210.0
2022	250.9	240.1	10.8	12.4	238.5
2023	263.9	251.9	12.0	14.2	249.7

訪日外国人宿泊客延数

年度	宿泊客延数（人泊）					
	合 計	アジア	欧 州	北 米	オーストラリア	その他
2019	447	239	83	14	2	109
2020	0	0	0	0	0	0
2021	0	0	0	0	0	0
2022	53	48	0	1	0	4
2023	1,115	883	184	20	0	28

ふるさと納税

(2022年度)

寄 付		道 内ランキング
金額（千円）	件 数	
215,130	13,197	85

地域おこし協力隊

年 度	隊員数
2013	0
2018	3
2023	9

自動車保有台数

(2023.3.31)

登録自動車				軽自動車	1世帯当たり保有台数
合 計	乗 用	貨 物	その他		
1,353	1,062	179	112	973	0.95

蘭越町
Rankoshi Town

市町村コード	013943
所在地	磯谷郡蘭越町258番地5
TEL	0136-57-5111
URL	http://www.town.rankoshi.hokkaido.jp/

キャッチフレーズ	心一つにみんなで創る 共生と希望のまち 蘭越
木	コブシ
花	コブシ

人 口

区 分	人 口（人）	人口割合（%）			世帯数
		15歳未満	15歳～64歳	65歳以上	
H22(2010).10.1	5,292	12.1	54.9	33.0	2,129
H27(2015).10.1	4,843	10.4	52.4	37.2	2,086
R2 (2020).10.1	4,568	9.9	50.0	40.0	2,081

人口動態

区 分	自然動態		社会動態		増減数
	出生者数	死亡者数	転入者数	転出者数	
R5(2023)	12	78	285	211	3

将来推計人口

区 分	人 口（人）	人口割合（%）		
		15歳未満	15歳～64歳	65歳以上
R12(2030)	3,848	9.1	47.5	43.4
R17(2035)	3,515	8.5	46.7	44.9
R22(2040)	3,212	8.5	45.5	46.0

産業別就業人口

(2020.10.1)

区 分	第一次産業	第二次産業	第三次産業	総 数
就業者数	567	335	1,330	2,386

面積関係

(2022.4.1)（ha）

総面積	宅 地	田	畑	牧 場	原 野
	319	2,930	1,040	138	3,449
	森 林				
	合 計	国有林	道有林	市町村有林	私有林等
44,978	35,045	25	14,650	1,761	18,609

教 育

(2023年度)

	公立、国立		私 立	
	数	在園者数	数	在園者数
幼稚園	－	－	1	24
認定こども園	－	－	－	－

	公 立		国立、私立	
	数	生徒数	数	生徒数
小学校	2	189	－	－
中学校	1	98	－	－
義務教育学校	－	－	－	－

	道立、市町村立		私 立	
	数	生徒数	数	生徒数
高等学校	1	50	－	－

医 療

(2022.10.1)

	施設数	病床数
病 院	1	39
診療所	3	－
歯 科	2	－

福 祉

(2024.4.1)

	施設数
保育園	1
老人ホーム	2

ごみの排出量、リサイクル率推移

年 度	2001	2006	2011	2016	2021
総排出量（t）	2,608	1,578	1,535	1,584	1,353
リサイクル率（%）	8.7	53.9	48.3	70.7	71.0

財 政

項 目	2020年度	2021年度	2022年度
財政力指数	0.190	0.185	0.185
歳 入（千円）	7,912,420	7,484,079	7,679,669
歳 出（千円）	7,549,657	7,117,357	7,250,532
標準財政規模（千円）	3,493,609	3,798,686	3,761,471
実質収支（千円）	350,327	347,932	368,439
単年度収支（千円）	19,242	▲ 2,395	20,507
経常収支比率（%）	85.9	82.0	83.2

平均所得額

年 度	納税義務者数（人）	課税対象所得（千円）	平均所得額（千円）
2022	1,858	5,424,633	2,920
2023	1,899	5,572,059	2,934

農 業

(2020.2.1)

経営体数	従事者数（人）	産出額（千万円）
245	612	288

漁 業

(2018.11.1)

経営体数	従事者数（人）	生産高（t）	生産額（千円）	漁港数	漁船数（隻）
5	4	－	－	1	10

商業・製造

(2021.6.1)

産業分類	事業所数	従業者数（人）	年間販売額（百万円）
全産業計	213	1,316	16,489
製造業	－	－	－
卸売業	7	33	1,192
小売業	45	182	5,195

観光客入込数

年度	入込総数（千人）				
	合 計	内日帰客	内宿泊客	内道外客	内道内客
2019	781.8	704.5	77.3	139.0	642.8
2020	564.0	500.2	63.8	78.4	485.6
2021	490.6	428.5	62.1	63.6	427.0
2022	609.4	537.4	72.0	82.7	526.7
2023	597.8	531.2	66.6	89.5	508.3

訪日外国人宿泊客延数

年度	宿泊客延数（人泊）					
	合 計	アジア	欧 州	北 米	オーストラリア	その他
2019	217	73	4	4	15	121
2020	0	0	0	0	0	0
2021	3	0	3	0	0	0
2022	260	167	38	30	19	6
2023	2,777	1,791	234	494	74	184

ふるさと納税

(2022年度)

寄 付		道 内ランキング
金額（千円）	件 数	
41,356	2,286	149

地域おこし協力隊

年 度	隊員数
2013	0
2018	1
2023	4

自動車保有台数

(2023.3.31)

登録自動車				軽自動車	1世帯当たり保有台数
合 計	乗 用	貨 物	その他		
2,905	1,955	620	330	3,272	1.21

ニセコ町
Niseko Town

市町村コード	013951
所在地	虻田郡ニセコ町字富士見55番地
TEL	0136-44-2121
URL	https://www.town.niseko.lg.jp/

キャッチフレーズ	小さいながらも世界に誇れる暮らしやすさを実感できる“環境のまち”「小さな世界都市ニセコ」
木	シラカンバ
花	ラベンダー

人 口

区 分	人 口（人）	人口割合（%）			世帯数
		15歳未満	15歳～64歳	65歳以上	
H22(2010).10.1	4,823	12.2	62.8	25.0	2,054
H27(2015).10.1	4,958	13.4	59.4	27.2	2,274
R2 (2020).10.1	5,074	13.1	59.2	27.7	2,515

人口動態

区 分	自然動態		社会動態		増減数
	出生者数	死亡者数	転入者数	転出者数	
R5(2023)	29	49	1,083	615	393

将来推計人口

区 分	人 口（人）	人口割合（%）		
		15歳未満	15歳～64歳	65歳以上
R12(2030)	5,088	11.9	60.5	27.6
R17(2035)	5,061	11.7	59.6	28.7
R22(2040)	5,013	11.5	56.3	32.2

産業別就業人口

(2020.10.1)

区 分	第一次産業	第二次産業	第三次産業	総 数
就業者数	433	383	1,772	2,623

面積関係

(2022.4.1)（ha）

総面積	宅 地	田	畑	牧 場	原 野
	276	628	2,060	92	4,082
	森 林				
	合 計	国有林	道有林	市町村有林	私有林等
19,713	13,248	0	6,010	577	6,661

教 育

(2023年度)

	公立、国立		私 立	
	数	在園者数	数	在園者数
幼稚園	1	24	－	－
認定こども園	－	－	－	－

	公 立		国立、私立	
	数	生徒数	数	生徒数
小学校	2	306	－	－
中学校	1	118	－	－
義務教育学校	－	－	－	－

	道立、市町村立		私 立	
	数	生徒数	数	生徒数
高等学校	1	72	－	－

医 療

(2022.10.1)

	施設数	病床数
病 院	－	－
診療所	2	－
歯 科	2	－

福 祉

(2024.4.1)

	施設数
保育園	1
老人ホーム	1

ごみの排出量、リサイクル率推移

年 度	2001	2006	2011	2016	2021
総排出量（t）	2,287	1,566	1,476	1,808	1,552
リサイクル率（%）	15.7	47.2	36.6	73.9	68.8

財 政

項 目	2020年度	2021年度	2022年度
財政力指数	0.323	0.313	0.301
歳 入（千円）	7,258,434	5,885,511	5,632,108
歳 出（千円）	7,086,508	5,697,379	5,443,632
標準財政規模（千円）	2,922,091	3,179,223	3,175,568
実質収支（千円）	169,361	184,597	187,560
単年度収支（千円）	▲ 16,170	15,236	2,963
経常収支比率（%）	89.3	83.7	88.1

平均所得額

年 度	納税義務者数（人）	課税対象所得（千円）	平均所得額（千円）
2022	2,220	6,930,701	3,122
2023	2,243	7,331,902	3,269

農 業

(2020.2.1)

経営体数	従事者数（人）	産出額（千万円）
132	359	266

漁 業

(2018.11.1)

経営体数	従事者数（人）	生産高（t）	生産額（千円）	漁港数	漁船数（隻）
－	－	－	－	－	－

商業・製造

(2021.6.1)

産業分類	事業所数	従業者数（人）	年間販売額（百万円）
全産業計	307	2,127	26,487
製造業	3	32	2,200
卸売業	8	15	239
小売業	47	393	6,545

観光客入込数

年度	入込総数（千人）				
	合 計	内日帰客	内宿泊客	内道外客	内道内客
2019	1,752.7	1,419.0	333.7	951.9	800.8
2020	940.0	731.7	208.3	230.0	710.0
2021	1,008.2	768.3	239.9	305.4	702.8
2022	1,428.0	959.3	468.7	611.8	816.2
2023	1,601.8	1,187.7	414.1	778.5	823.3

訪日外国人宿泊客延数

年度	宿泊客延数（人泊）					
	合 計	アジア	欧 州	北 米	オーストラリア	その他
2019	160,084	116,875	12,524	11,745	11,600	7,340
2020	183	90	33	11	20	29
2021	77	6	2	30	10	29
2022	107,447	60,105	7,700	17,141	16,513	5,988
2023	162,656	94,828	9,503	23,866	24,408	10,051

ふるさと納税

(2022年度)

寄 付		道 内ランキング
金額（千円）	件 数	
64,971	1,150	137

地域おこし協力隊

年 度	隊員数
2013	4
2018	11
2023	33

自動車保有台数

(2023.3.31)

登録自動車				軽自動車	1世帯当たり保有台数
合 計	乗 用	貨 物	その他		
3,298	2,322	600	376	2,521	1.04

真狩村
Makkari Village

市町村コード	013960
所在地	虻田郡真狩村字真狩118番地
TEL	0136-45-2121
URL	https://www.vill.makkari.lg.jp

キャッチフレーズ	笑顔でつなぐ うるおいあふれる村　まっかり
木	カツラ
花	ユリ

人 口

区 分	人 口（人）	人口割合（%）			世帯数
		15歳未満	15歳～64歳	65歳以上	
H22(2010).10.1	2,189	10.7	58.8	30.4	867
H27(2015).10.1	2,103	11.4	55.4	33.2	855
R2 (2020).10.1	2,045	11.8	53.7	34.5	903

人口動態

区 分	自然動態		社会動態		増減数
	出生者数	死亡者数	転入者数	転出者数	
R5(2023)	18	26	175	152	15

将来推計人口

区 分	人 口（人）	人口割合（%）		
		15歳未満	15歳～64歳	65歳以上
R12 (2030)	1,765	9.8	52.5	37.7
R17 (2035)	1,641	9.0	53.5	37.5
R22 (2040)	1,530	9.1	52.0	39.0

産業別就業人口

(2020.10.1)

区 分	第一次産業	第二次産業	第三次産業	総 数
就業者数	446	87	603	1,146

面積関係

(2022.4.1)（ha）

総面積	宅 地	田	畑	牧 場	原 野
	144	14	2,990	125	1,149
	森 林				
	合 計	国有林	道有林	市町村有林	私有林等
11,425	6,568	0	1,681	395	4,492

教 育

(2023年度)

	公立、国立		私 立	
	数	在園者数	数	在園者数
幼稚園	－	－	－	－
認定こども園	－	－	－	－

	公 立		国立、私立	
	数	生徒数	数	生徒数
小学校	1	88	－	－
中学校	1	45	－	－
義務教育学校	－	－	－	－

	道立、市町村立		私 立	
	数	生徒数	数	生徒数
高等学校	1	65	－	－

医 療

(2022.10.1)

	施設数	病床数
病　院	－	－
診療所	3	－
歯　科	1	－

福 祉

(2024.4.1)

	施設数
保育園	－
老人ホーム	1

ごみの排出量、リサイクル率推移

年 度	2001	2006	2011	2016	2021
総排出量（t）	1,160	724	550	552	546
リサイクル率（%）	10.6	40.0	38.0	52.9	78.9

財 政

項 目	2020年度	2021年度	2022年度
財政力指数	0.170	0.161	0.155
歳　入（千円）	2,988,274	3,190,184	2,826,137
歳　出（千円）	2,871,132	3,116,949	2,733,482
標準財政規模（千円）	1,717,933	1,861,045	1,828,804
実質収支（千円）	111,369	73,235	90,760
単年度収支（千円）	20,584	▲ 38,134	17,525
経常収支比率（%）	92.9	90.0	92.4

平均所得額

年 度	納税義務者数（人）	課税対象所得（千円）	平均所得額（千円）
2022	847	2,813,767	3,322
2023	851	2,761,234	3,245

農 業

(2020.2.1)

経営体数	従事者数（人）	産出額（千万円）
125	367	466

漁 業

(2018.11.1)

経営体数	従事者数（人）	生産高（t）	生産額（千円）	漁港数	漁船数（隻）
－	－	－	－	－	－

商業・製造

(2021.6.1)

産業分類	事業所数	従業者数（人）	年間販売額（百万円）
全産業計	116	688	10,512
製造業	2	25	－
卸売業	3	6	93
小売業	22	109	6,117

観光客入込数

年度	入込総数（千人）				
	合 計	内日帰客	内宿泊客	内道外客	内道内客
2019	414.5	398.9	15.6	66.3	348.2
2020	375.2	358.1	17.1	60.0	315.2
2021	338.0	323.6	14.4	53.5	284.5
2022	356.0	340.9	15.1	57.5	298.5
2023	317.9	302.8	15.1	50.8	267.1

訪日外国人宿泊客延数

年度	宿泊客延数（人泊）					
	合 計	アジア	欧 州	北 米	オーストラリア	その他
2019	1,720	997	64	334	152	173
2020	2	0	2	0	0	0
2021	140	125	4	11	0	0
2022	1,055	640	55	176	104	80
2023	2,338	1,211	125	354	144	504

ふるさと納税

(2022年度)

寄 付		道 内ランキング
金額（千円）	件 数	
25,249	953	158

地域おこし協力隊

年 度	隊員数
2013	1
2018	1
2023	0

自動車保有台数

(2023.3.31)

登録自動車				軽自動車	1世帯当たり保有台数
合 計	乗 用	貨 物	その他		
1,949	1,239	502	208	1,511	1.98

留寿都村
Rusutsu Village

市町村コード	013978
所在地	虻田郡留寿都村字留寿都175番地
TEL	0136-46-3131
URL	https://www.vill.rusutsu.lg.jp/

キャッチフレーズ	童謡「赤い靴」ゆかりの地 留寿都村（るすつむら）
木	ハルニレ、シラカンバ
花	シバザクラ

人 口

区 分	人 口（人）	人口割合（%）			世帯数
		15歳未満	15歳～64歳	65歳以上	
H22(2010).10.1	2,034	13.0	62.1	24.9	883
H27(2015).10.1	1,907	12.7	63.0	24.2	915
R2 (2020).10.1	1,911	12.2	62.0	25.8	959

人口動態

区 分	自然動態		社会動態		増減数
	出生者数	死亡者数	転入者数	転出者数	
R5(2023)	12	24	424	244	150

将来推計人口

区 分	人 口（人）	人口割合（%）		
		15歳未満	15歳～64歳	65歳以上
R12(2030)	1,691	10.8	61.3	28.0
R17(2035)	1,602	10.4	60.9	28.8
R22(2040)	1,521	10.4	60.0	29.7

産業別就業人口

(2020.10.1)

区 分	第一次産業	第二次産業	第三次産業	総 数
就業者数	354	93	794	1,241

面積関係

(2022.4.1)（ha）

総面積	宅 地	田	畑	牧 場	原 野
	145	1	2,390	142	1,492
	森 林				
	合 計	国有林	道有林	市町村有林	私有林等
11,984	7,020	1,508	0	651	4,861

教 育

(2023年度)

	公立、国立		私 立	
	数	在園者数	数	在園者数
幼稚園	－	－	－	－
認定こども園	－	－	－	－

	公 立		国立、私立	
	数	生徒数	数	生徒数
小学校	1	82	－	－
中学校	1	52	－	－
義務教育学校	－	－	－	－

	道立、市町村立		私 立	
	数	生徒数	数	生徒数
高等学校	1	47	－	－

医 療

(2022.10.1)

	施設数	病床数
病 院	－	－
診療所	2	－
歯 科	1	－

福 祉

(2024.4.1)

	施設数
保育園	－
老人ホーム	1

ごみの排出量、リサイクル率推移

年 度	2001	2006	2011	2016	2021
総排出量（t）	1,710	1,006	678	728	625
リサイクル率（%）	3.4	30.0	28.3	72.5	81.2

財 政

項 目	2020年度	2021年度	2022年度
財政力指数	0.262	0.244	0.237
歳 入（千円）	3,078,131	4,308,296	3,213,001
歳 出（千円）	3,066,780	4,196,992	3,075,613
標準財政規模（千円）	1,701,684	1,851,772	1,853,025
実質収支（千円）	11,292	109,261	137,219
単年度収支（千円）	▲ 9,131	97,969	27,958
経常収支比率（%）	89.7	84.5	85.7

平均所得額

年 度	納税義務者数（人）	課税対象所得（千円）	平均所得額（千円）
2022	994	3,185,604	3,205
2023	960	3,066,352	3,194

農 業

(2020.2.1)

経営体数	従事者数（人）	産出額（千万円）
91	265	357

漁 業

(2018.11.1)

経営体数	従事者数（人）	生産高（t）	生産額（千円）	漁港数	漁船数（隻）
－	－	－	－	－	－

商業・製造

(2021.6.1)

産業分類	事業所数	従業者数（人）	年間販売額（百万円）
全産業計	104	538	12,274
製造業	3	41	1,220
卸売業	3	44	413
小売業	23	87	1,361

観光客入込数

年度	入込総数（千人）				
	合 計	内日帰客	内宿泊客	内道外客	内道内客
2019	1,370.2	1,191.1	179.1	434.5	935.7
2020	470.8	397.0	73.8	34.4	436.4
2021	663.4	563.8	99.6	59.9	603.5
2022	1,011.4	829.2	182.2	63.2	948.2
2023	1,129.8	929.8	200.0	85.5	1,044.3

訪日外国人宿泊客延数

年度	宿泊客延数（人泊）					
	合 計	アジア	欧 州	北 米	オーストラリア	その他
2019	107,538	79,956	1,710	7,946	11,883	6,043
2020	1,591	221	57	392	31	890
2021	1,908	463	31	888	0	526
2022	68,615	36,160	932	5,536	10,304	15,683
2023	112,151	82,396	908	8,594	14,092	6,161

ふるさと納税

(2022年度)

寄 付		道 内ランキング
金額（千円）	件 数	
234,063	3,128	83

地域おこし協力隊

年 度	隊員数
2013	2
2018	4
2023	5

自動車保有台数

(2023.3.31)

登録自動車				軽自動車	1世帯当たり保有台数
合 計	乗 用	貨 物	その他		
1,555	994	398	163	1,214	1.29

喜茂別町
Kimobetsu Town

市町村コード	013986
所在地	虻田郡喜茂別町字喜茂別123番地
TEL	0136-33-2211
URL	https://www.town.kimobetsu.hokkaido.jp/

キャッチフレーズ	人と自然がきらめく町きもべつ
木	エゾヤマザクラ
花	インパチェンス

人 口

区 分	人 口（人）	人口割合（%）			世帯数
		15歳未満	15歳～64歳	65歳以上	
H22(2010).10.1	2,490	9.2	58.3	32.4	1,207
H27(2015).10.1	2,294	9.1	52.9	38.0	1,123
R2 (2020).10.1	2,156	8.7	51.5	39.7	1,130

人口動態

区 分	自然動態		社会動態		増減数
	出生者数	死亡者数	転入者数	転出者数	
R5(2023)	10	39	154	135	▲ 31

将来推計人口

区 分	人 口（人）	人口割合（%）		
		15歳未満	15歳～64歳	65歳以上
R12 (2030)	1,843	7.1	55.2	37.7
R17 (2035)	1,720	6.9	55.5	37.6
R22 (2040)	1,609	7.2	54.6	38.2

産業別就業人口

(2020.10.1)

区 分	第一次産業	第二次産業	第三次産業	総 数
就業者数	245	135	700	1,081

面積関係

(2022.4.1)（ha）

総面積	宅 地	田	畑	牧 場	原 野
	108	1	1,220	2	4,636
	森 林				
	合 計	国有林	道有林	市町村有林	私有林等
18,941	14,561	4,465	336	1,062	8,697

教 育

(2023年度)

	公立、国立		私 立	
	数	在園者数	数	在園者数
幼稚園	－	－	－	－
認定こども園	－	－	－	－

	公 立		国立、私立	
	数	生徒数	数	生徒数
小学校	2	63	－	－
中学校	1	40	－	－
義務教育学校	－	－	－	－

	道立、市町村立		私 立	
	数	生徒数	数	生徒数
高等学校	－	－	－	－

医 療

(2022.10.1)

	施設数	病床数
病 院	－	－
診療所	2	－
歯 科	2	－

福 祉

(2024.4.1)

	施設数
保育園	1
老人ホーム	1

ごみの排出量、リサイクル率推移

年 度	2001	2006	2011	2016	2021
総排出量（t）	1,348	898	741	750	650
リサイクル率（%）	6.2	36.9	57.8	54.3	100.0

財 政

項 目	2020年度	2021年度	2022年度
財政力指数	0.192	0.184	0.179
歳 入（千円）	3,139,465	3,217,497	3,055,732
歳 出（千円）	3,101,519	3,156,966	3,012,249
標準財政規模（千円）	1,867,214	1,988,348	1,948,544
実質収支（千円）	36,969	60,531	43,483
単年度収支（千円）	4,626	23,562	▲ 17,048
経常収支比率（%）	85.7	81.9	85.1

平均所得額

年 度	納税義務者数（人）	課税対象所得（千円）	平均所得額（千円）
2022	877	2,588,357	2,951
2023	849	2,368,706	2,790

農 業

(2020.2.1)

経営体数	従事者数（人）	産出額（千万円）
80	201	202

漁 業

(2018.11.1)

経営体数	従事者数（人）	生産高（t）	生産額（千円）	漁港数	漁船数（隻）
－	－	－	－	－	－

商業・製造

(2021.6.1)

産業分類	事業所数	従業者数（人）	年間販売額（百万円）
全産業計	117	750	8,160
製造業	1	56	－
卸売業	5	29	324
小売業	28	99	1,430

観光客入込数

年度	入込総数（千人）				
	合 計	内日帰客	内宿泊客	内道外客	内道内客
2019	2,440.2	2,440.2	0.0	233.1	2,207.1
2020	1,725.4	1,725.4	0.0	119.1	1,606.3
2021	1,624.5	1,623.3	1.2	15.1	1,609.4
2022	2,300.9	2,299.7	1.2	132.2	2,168.7
2023	5,103.7	5,102.5	1.2	148.0	4,955.7

訪日外国人宿泊客延数

年度	宿泊客延数（人泊）					
	合 計	アジア	欧 州	北 米	オーストラリア	その他
2019	0	0	0	0	0	0
2020	0	0	0	0	0	0
2021	4	0	0	4	0	0
2022	0	0	0	0	0	0
2023	3	1	0	0	0	2

ふるさと納税

(2022年度)

寄 付		道 内ランキング
金額（千円）	件 数	
31,027	1,872	155

地域おこし協力隊

年 度	隊員数
2013	3
2018	1
2023	6

自動車保有台数

(2023.3.31)

登録自動車				軽自動車	1世帯当たり保有台数
合 計	乗 用	貨 物	その他		
1,227	819	276	132	946	1.06

京極町
kyogoku Town

市町村コード	013994
所在地	虻田郡京極町字京極527番地
TEL	0136-42-2111
URL	https://www.town-kyogoku.jp/

キャッチフレーズ	名水の郷 きょうごく 美しい水と農（みのり）の幸せなまち
木	ミズナラ
花	ヒマワリ

人 口

区 分	人 口（人）	人口割合（%）			世帯数
		15歳未満	15歳～64歳	65歳以上	
H22(2010).10.1	3,811	11.6	59.5	28.9	1,740
H27(2015).10.1	3,187	12.2	51.8	36.0	1,281
R2 (2020).10.1	2,941	10.4	50.6	39.0	1,269

人口動態

区 分	自然動態		社会動態		増減数
	出生者数	死亡者数	転入者数	転出者数	
R5(2023)	16	47	197	211	▲ 44

将来推計人口

区 分	人 口（人）	人口割合（%）		
		15歳未満	15歳～64歳	65歳以上
R12 (2030)	2,473	7.4	53.8	38.8
R17 (2035)	2,275	7.3	52.9	39.8
R22 (2040)	2,096	7.5	49.5	43.0

産業別就業人口

(2020.10.1)

区 分	第一次産業	第二次産業	第三次産業	総 数
就業者数	278	307	841	1,526

面積関係

(2022.4.1)（ha）

総面積	宅 地	田	畑	牧 場	原 野
	140	28	2,480	181	2,724
	森 林				
	合 計	国有林	道有林	市町村有林	私有林等
23,149	18,085	8,201	920	873	8,091

教 育

(2023年度)

	公立、国立		私 立	
	数	在園者数	数	在園者数
幼稚園	–	–	–	–
認定こども園	–	–	–	–

	公 立		国立、私立	
	数	生徒数	数	生徒数
小学校	1	110	–	–
中学校	1	75	–	–
義務教育学校	–	–	–	–

	道立、市町村立		私 立	
	数	生徒数	数	生徒数
高等学校	–	–	–	–

医 療

(2022.10.1)

	施設数	病床数
病 院	1	120
診療所	2	–
歯 科	2	–

福 祉

(2024.4.1)

	施設数
保育園	–
老人ホーム	2

ごみの排出量、リサイクル率推移

年 度	2001	2006	2011	2016	2021
総排出量（t）	2,066	1,026	1,081	919	870
リサイクル率（%）	5.3	34.9	32.0	44.0	49.1

財 政

項 目	2020年度	2021年度	2022年度
財政力指数	0.786	0.749	0.694
歳 入（千円）	4,575,647	4,352,618	4,650,114
歳 出（千円）	4,508,695	3,995,150	4,400,780
標準財政規模（千円）	2,598,768	2,828,938	2,731,310
実質収支（千円）	66,952	192,468	245,882
単年度収支（千円）	▲ 34,782	125,516	53,414
経常収支比率（%）	79.1	76.9	78.2

平均所得額

年 度	納税義務者数（人）	課税対象所得（千円）	平均所得額（千円）
2022	1,321	3,875,535	2,934
2023	1,333	3,933,900	2,951

農 業

(2020.2.1)

経営体数	従事者数（人）	産出額（千万円）
82	224	266

漁 業

(2018.11.1)

経営体数	従事者数（人）	生産高（t）	生産額（千円）	漁港数	漁船数（隻）
–	–	–	–	–	–

商業・製造

(2021.6.1)

産業分類	事業所数	従業者数（人）	年間販売額（百万円）
全産業計	152	1,293	19,577
製造業	6	246	5,846
卸売業	5	21	216
小売業	22	84	1,407

観光客入込数

年度	入込総数（千人）				
	合 計	内日帰客	内宿泊客	内道外客	内道内客
2019	906.2	894.4	11.8	189.0	717.2
2020	607.3	602.6	4.7	16.3	591.0
2021	292.2	289.1	3.1	26.3	265.9
2022	658.6	653.5	5.1	140.1	518.5
2023	560.2	551.3	8.9	150.5	409.7

訪日外国人宿泊客延数

年度	宿泊客延数（人泊）					
	合 計	アジア	欧 州	北 米	オーストラリア	その他
2019	0	0	0	0	0	0
2020	0	0	0	0	0	0
2021	0	0	0	0	0	0
2022	0	0	0	0	0	0
2023	0	0	0	0	0	0

ふるさと納税

(2022年度)

寄 付		道 内ランキング
金額（千円）	件 数	
130,240	12,227	105

地域おこし協力隊

年 度	隊員数
2013	0
2018	2
2023	0

自動車保有台数

(2023.3.31)

登録自動車				軽自動車	1世帯当たり保有台数
合 計	乗 用	貨 物	その他		
1,870	1,204	453	213	1,530	1.29

倶知安町
Kutchan Town

市町村コード	014001
所在地	虻田郡倶知安町北1条東3丁目3番地
TEL	0136-22-1121
URL	https://www.town.kutchan.hokkaido.jp/

キャッチフレーズ	ふれあい豊かに 質の高い暮らしと文化があるまち
木	イタヤカエデ
花	キバナシャクナゲ

人 口

区 分	人 口（人）	人口割合（%）			世帯数
		15歳未満	15歳～64歳	65歳以上	
H22(2010).10.1	15,568	14.0	64.5	21.5	7,102
H27(2015).10.1	15,018	14.2	60.9	24.8	6,974
R2 (2020).10.1	15,129	13.1	61.6	25.3	7,631

人口動態

区 分	自然動態		社会動態		増減数
	出生者数	死亡者数	転入者数	転出者数	
R5(2023)	111	167	3,619	2,276	869

将来推計人口

区 分	人 口（人）	人口割合（%）		
		15歳未満	15歳～64歳	65歳以上
R12 (2030)	14,021	11.3	62.6	26.1
R17 (2035)	13,458	11.3	61.7	27.0
R22 (2040)	12,882	11.3	59.6	29.1

産業別就業人口

(2020.10.1)

区 分	第一次産業	第二次産業	第三次産業	総 数
就業者数	673	918	6,246	8,009

面積関係

(2022.4.1)（ha）

総面積	宅 地	田	畑	牧 場	原 野
	546	925	3,580	236	2,206
	森 林				
	合 計	国有林	道有林	市町村有林	私有林等
26,134	16,769	5,647	2,414	897	7,811

教 育

(2023年度)

	公立、国立		私 立	
	数	在園者数	数	在園者数
幼稚園	－	－	2	148
認定こども園	－	－	1	209

	公 立		国立、私立	
	数	生徒数	数	生徒数
小学校	5	813	－	－
中学校	1	361	－	－
義務教育学校	－	－	－	－

	道立、市町村立		私 立	
	数	生徒数	数	生徒数
高等学校	－	－	－	－

医 療

(2022.10.1)

	施設数	病床数
病 院	1	234
診療所	11	5
歯 科	8	－

福 祉

(2024.4.1)

	施設数
保育園	1
老人ホーム	1

ごみの排出量、リサイクル率推移

年 度	2001	2006	2011	2016	2021
総排出量（t）	8,222	6,711	5,017	5,175	4,546
リサイクル率（%）	20.2	39.0	28.8	68.5	58.6

財 政

項 目	2020年度	2021年度	2022年度
財政力指数	0.608	0.616	0.635
歳 入（千円）	13,167,150	11,812,793	11,826,735
歳 出（千円）	12,914,539	11,410,578	11,366,251
標準財政規模（千円）	5,169,176	5,510,806	5,434,538
実質収支（千円）	248,463	363,306	422,914
単年度収支（千円）	▲ 79,870	114,843	59,608
経常収支比率（%）	85.7	81.3	84.8

平均所得額

年 度	納税義務者数（人）	課税対象所得（千円）	平均所得額（千円）
2022	7,442	24,949,825	3,353
2023	7,568	25,483,960	3,367

農 業

(2020.2.1)

経営体数	従事者数（人）	産出額（千万円）
176	510	379

漁 業

(2018.11.1)

経営体数	従事者数（人）	生産高（t）	生産額（千円）	漁港数	漁船数（隻）
－	－	－	－	－	－

商業・製造

(2021.6.1)

産業分類	事業所数	従業者数（人）	年間販売額（百万円）
全産業計	922	7,356	136,826
製造業	10	185	6,454
卸売業	33	243	13,470
小売業	113	971	33,536

観光客入込数

年度	入込総数（千人）				
	合 計	内日帰客	内宿泊客	内道外客	内道内客
2019	1,493.4	1,008.8	484.6	588.4	905.0
2020	464.0	338.5	125.5	141.3	322.7
2021	576.9	447.8	129.1	220.2	356.7
2022	1,171.9	920.1	251.8	584.7	587.2
2023	1,304.3	1,005.2	299.1	836.9	467.4

訪日外国人宿泊客延数

年度	宿泊客延数（人泊）					
	合 計	アジア	欧 州	北 米	オーストラリア	その他
2019	391,609	197,632	14,990	33,675	96,691	48,621
2020	20,925	12,942	1,468	1,853	2,083	2,579
2021	29,733	14,452	1,327	3,399	6,173	4,382
2022	384,529	140,783	9,393	26,851	70,457	137,045
2023	573,365	295,830	18,753	68,460	121,929	68,393

ふるさと納税

(2022年度)

寄 付		道 内ランキング
金額（千円）	件 数	
1,221,631	45,946	27

地域おこし協力隊

年 度	隊員数
2013	0
2018	0
2023	7

自動車保有台数

(2023.3.31)

登録自動車				軽自動車	1世帯当たり保有台数
合 計	乗 用	貨 物	その他		
9,718	6,811	1,911	996	5,849	0.97

共和町
Kyowa Town

市町村コード	014010
所在地	岩内郡共和町南幌似38番地の2
TEL	0135-73-2011
URL	

キャッチフレーズ	豊かな大地で、 健やかに たくましく歩むまち きょうわ かかしのふるさと共和町
木	イチイ
花	ミツガシワ

人 口

区 分	人 口（人）	人口割合（%）			世帯数
		15歳未満	15歳～64歳	65歳以上	
H22(2010).10.1	6,428	13.0	59.3	27.7	2,698
H27(2015).10.1	6,224	11.6	59.1	29.3	2,854
R2 (2020).10.1	5,772	11.3	56.9	31.8	2,728

人口動態

区 分	自然動態		社会動態		増減数
	出生者数	死亡者数	転入者数	転出者数	
R5(2023)	32	77	277	307	▲ 78

将来推計人口

区 分	人 口（人）	人口割合（%）		
		15歳未満	15歳～64歳	65歳以上
R12 (2030)	4,900	8.8	56.2	35.0
R17 (2035)	4,483	8.1	54.6	37.3
R22 (2040)	4,093	7.7	51.7	40.6

産業別就業人口

(2020.10.1)

区 分	第一次産業	第二次産業	第三次産業	総 数
就業者数	788	663	1,740	3,216

面積関係

(2022.4.1) (ha)

総面積	宅 地	田	畑	牧 場	原 野
	283	2,570	2,540	242	2,871
	森 林				
	合 計	国有林	道有林	市町村有林	私有林等
30,492	20,610	10,663	0	1,444	8,503

教 育

(2023年度)

	公立、国立		私 立	
	数	在園者数	数	在園者数
幼稚園	2	25	–	–
認定こども園	–	–	–	–

	公 立		国立、私立	
	数	生徒数	数	生徒数
小学校	3	249	–	–
中学校	1	127	–	–
義務教育学校	–	–	–	–

	道立、市町村立		私 立	
	数	生徒数	数	生徒数
高等学校	–	–	–	–

医 療

(2022.10.1)

	施設数	病床数
病 院	–	–
診療所	4	–
歯 科	3	–

福 祉

(2024.4.1)

	施設数
保育園	1
老人ホーム	1

ごみの排出量、リサイクル率推移

年 度	2001	2006	2011	2016	2021
総排出量（t）	2,488	2,642	1,691	1,719	1,519
リサイクル率（%）	5.3	5.0	18.4	15.0	16.3

財 政

項 目	2020年度	2021年度	2022年度
財政力指数	0.257	0.237	0.232
歳 入（千円）	6,733,808	7,616,386	7,367,410
歳 出（千円）	6,643,211	7,483,541	7,226,731
標準財政規模（千円）	3,560,678	3,822,319	3,740,438
実質収支（千円）	84,929	119,626	131,550
単年度収支（千円）	▲ 8,653	34,697	11,924
経常収支比率（%）	89.2	84.1	88.7

平均所得額

年 度	納税義務者数（人）	課税対象所得（千円）	平均所得額（千円）
2022	2,525	8,218,990	3,255
2023	2,513	8,525,219	3,392

農 業

(2020.2.1)

経営体数	従事者数（人）	産出額（千万円）
318	842	607

漁 業

(2018.11.1)

経営体数	従事者数（人）	生産高（t）	生産額（千円）	漁港数	漁船数（隻）
–	–	–	–	–	–

商業・製造

(2021.6.1)

産業分類	事業所数	従業者数（人）	年間販売額（百万円）
全産業計	208	1,553	28,529
製造業	4	302	5,117
卸売業	5	14	1,665
小売業	36	253	8,682

観光客入込数

年度	入込総数（千人）				
	合 計	内日帰客	内宿泊客	内道外客	内道内客
2019	190.4	181.6	8.8	24.9	165.5
2020	136.3	130.4	5.9	13.6	122.7
2021	118.7	112.0	6.7	13.6	105.1
2022	129.0	120.6	8.4	15.6	113.4
2023	140.8	131.2	9.6	17.7	123.1

訪日外国人宿泊客延数

年度	宿泊客延数（人泊）					
	合 計	アジア	欧 州	北 米	オーストラリア	その他
2019	0	0	0	0	0	0
2020	0	0	0	0	0	0
2021	0	0	0	0	0	0
2022	0	0	0	0	0	0
2023	0	0	0	0	0	0

ふるさと納税

(2022年度)

寄 付		道 内ランキング
金額（千円）	件 数	
77,026	5,997	128

地域おこし協力隊

年 度	隊員数
2013	0
2018	0
2023	5

自動車保有台数

(2023.3.31)

登録自動車				軽自動車	1世帯当たり保有台数
合 計	乗 用	貨 物	その他		
3,807	2,540	947	320	3,753	1.38

岩内町
Iwanai Town

市町村コード	014028
所在地	岩内郡岩内町字清住258番地
TEL	0135-62-1011
URL	https://www.town.iwanai.hokkaido.jp/

キャッチフレーズ	北海道の西積丹に位置する岩内町
木	ナナカマド
花	ハギ

人 口

区 分	人 口（人）	人口割合（%）			世帯数
		15歳未満	15歳～64歳	65歳以上	
H22(2010).10.1	14,451	11.5	58.1	30.3	6,555
H27(2015).10.1	13,042	10.5	55.6	33.9	6,228
R2 (2020).10.1	11,648	9.5	53.0	37.5	5,750

人口動態

区 分	自然動態		社会動態		増減数
	出生者数	死亡者数	転入者数	転出者数	
R5(2023)	42	233	461	521	▲ 249

将来推計人口

区 分	人 口（人）	人口割合（%）		
		15歳未満	15歳～64歳	65歳以上
R12 (2030)	9,111	7.1	50.2	42.7
R17 (2035)	8,058	6.5	48.4	45.1
R22 (2040)	7,084	6.3	45.1	48.6

産業別就業人口

(2020.10.1)

区 分	第一次産業	第二次産業	第三次産業	総 数
就業者数	180	1,755	3,672	5,633

面積関係

(2022.4.1) (ha)

総面積	宅 地	田	畑	牧 場	原 野
	259	162	186	21	921
	森 林				
	合 計	国有林	道有林	市町村有林	私有林等
7,059	5,495	4,330	0	225	940

教 育

(2023年度)

	公立、国立		私 立	
	数	在園者数	数	在園者数
幼稚園	–	–	2	78
認定こども園	–	–	–	–

	公 立		国立、私立	
	数	生徒数	数	生徒数
小学校	2	437	–	–
中学校	2	249	–	–
義務教育学校	–	–	–	–

	道立、市町村立		私 立	
	数	生徒数	数	生徒数
高等学校	1	213	–	–

医 療

(2022.10.1)

	施設数	病床数
病 院	1	172
診療所	10	57
歯 科	7	–

福 祉

(2024.4.1)

	施設数
保育園	2
老人ホーム	2

ごみの排出量、リサイクル率推移

年 度	2001	2006	2011	2016	2021
総排出量（t）	8,600	8,137	5,547	5,048	4,460
リサイクル率（%）	5.4	8.1	15.6	13.9	13.7

財 政

項 目	2020年度	2021年度	2022年度
財政力指数	0.319	0.304	0.299
歳 入（千円）	8,949,995	9,065,508	9,567,729
歳 出（千円）	8,700,497	8,452,378	8,958,269
標準財政規模（千円）	4,239,692	4,602,499	4,393,686
実質収支（千円）	246,819	611,288	608,486
単年度収支（千円）	204,990	364,469	▲ 2,802
経常収支比率（%）	88.4	87.5	92.0

平均所得額

年 度	納税義務者数（人）	課税対象所得（千円）	平均所得額（千円）
2022	4,838	14,549,398	3,007
2023	4,786	14,952,251	3,124

農 業

(2020.2.1)

経営体数	従事者数（人）	産出額（千万円）
25	42	18

漁 業

(2018.11.1)

経営体数	従事者数（人）	生産高（t）	生産額（千円）	漁港数	漁船数（隻）
44	82	1,372	752,798	1	62

商業・製造

(2021.6.1)

産業分類	事業所数	従業者数（人）	年間販売額（百万円）
全産業計	685	4,357	56,163
製造業	20	395	6,411
卸売業	19	79	3,112
小売業	116	576	9,479

観光客入込数

年度	入込総数（千人）				
	合 計	内日帰客	内宿泊客	内道外客	内道内客
2019	363.0	284.7	78.3	16.3	346.7
2020	197.8	138.7	59.1	9.8	188.0
2021	190.5	127.8	62.7	11.5	179.0
2022	309.6	242.0	67.6	16.3	293.3
2023	337.8	261.4	76.4	18.8	319.0

訪日外国人宿泊客延数

年度	宿泊客延数（人泊）					
	合 計	アジア	欧 州	北 米	オーストラリア	その他
2019	866	700	12	39	13	102
2020	0	0	0	0	0	0
2021	53	31	17	0	0	5
2022	363	253	5	60	4	41
2023	652	255	78	210	39	70

ふるさと納税

(2022年度)

寄 付		道 内ランキング
金額（千円）	件 数	
139,603	6,969	101

地域おこし協力隊

年 度	隊員数
2013	0
2018	1
2023	8

自動車保有台数

(2023.3.31)

登録自動車				軽自動車	1世帯当たり保有台数
合 計	乗 用	貨 物	その他		
5,054	4,066	659	329	3,149	0.79

泊 村
Tomari Village

市町村コード	014036
所在地	古宇郡泊村大字茅沼村臼別191-7
TEL	0135-75-2021
URL	https://www.vill.tomari.hokkaido.jp/

キャッチフレーズ	エネルギーのふるさと とまり 日本海にこにこ元気むら
木	サクラ
花	エゾスカシユリ

人 口

区 分	人 口（人）	人口割合（%）			世帯数
		15歳未満	15歳～64歳	65歳以上	
H22(2010).10.1	1,883	13.6	54.0	32.4	855
H27(2015).10.1	1,771	11.0	53.7	35.3	886
R2 (2020).10.1	1,569	9.4	50.8	39.8	813

人口動態

区 分	自然動態		社会動態		増減数
	出生者数	死亡者数	転入者数	転出者数	
R5(2023)	6	32	64	72	▲ 34

将来推計人口

区 分	人 口（人）	人口割合（%）		
		15歳未満	15歳～64歳	65歳以上
R12(2030)	1,251	8.2	49.2	42.7
R17(2035)	1,126	7.8	48.6	43.6
R22(2040)	1,010	7.9	45.2	46.8

産業別就業人口

(2020.10.1)

区 分	第一次産業	第二次産業	第三次産業	総 数
就業者数	68	118	600	790

面積関係

(2022.4.1)（ha）

総面積	宅 地	田	畑	牧 場	原 野
	47	－	－	－	640
	森 林				
	合 計	国有林	道有林	市町村有林	私有林等
8,227	7,327	5,883	0	421	1,023

教 育

(2023年度)

	公立、国立		私 立	
	数	在園者数	数	在園者数
幼稚園	－	－	－	－
認定こども園	－	－	－	－

	公 立		国立、私立	
	数	生徒数	数	生徒数
小学校	1	47	－	－
中学校	1	36	－	－
義務教育学校	－	－	－	－

	道立、市町村立		私 立	
	数	生徒数	数	生徒数
高等学校	－	－	－	－

医 療

(2022.10.1)

	施設数	病床数
病 院	－	－
診療所	4	－
歯 科	1	－

福 祉

(2024.4.1)

	施設数
保育園	1
老人ホーム	2

ごみの排出量、リサイクル率推移

年 度	2001	2006	2011	2016	2021
総排出量（t）	1,067	1,305	1,035	1,082	652
リサイクル率（%）	4.1	3.4	5.4	4.4	7.6

財 政

項 目	2020年度	2021年度	2022年度
財政力指数	1.581	1.524	1.485
歳 入（千円）	4,571,093	5,203,853	5,005,831
歳 出（千円）	4,535,147	5,167,060	4,966,866
標準財政規模（千円）	2,306,018	2,404,347	2,372,656
実質収支（千円）	34,834	35,681	38,965
単年度収支（千円）	▲ 37,143	847	3,284
経常収支比率（%）	39.4	46.8	44.5

平均所得額

年 度	納税義務者数（人）	課税対象所得（千円）	平均所得額（千円）
2022	685	2,135,766	3,118
2023	666	2,161,955	3,246

農 業

(2020.2.1)

経営体数	従事者数（人）	産出額（千万円）
0	0	0

漁 業

(2018.11.1)

経営体数	従事者数（人）	生産高（t）	生産額（千円）	漁港数	漁船数（隻）
37	61	785	357,055	3	44

商業・製造

(2021.6.1)

産業分類	事業所数	従業者数（人）	年間販売額（百万円）
全産業計	102	1,703	398,775
製造業	1	12	－
卸売業	2	11	－
小売業	16	53	－

観光客入込数

年度	入込総数（千人）				
	合 計	内日帰客	内宿泊客	内道外客	内道内客
2019	98.9	96.3	2.6	2.4	96.5
2020	44.5	42.9	1.6	0.6	43.9
2021	39.5	38.1	1.4	0.2	39.3
2022	61.1	59.5	1.6	1.4	59.7
2023	81.9	79.5	2.4	1.7	80.2

訪日外国人宿泊客延数

年度	宿泊客延数（人泊）					
	合 計	アジア	欧 州	北 米	オーストラリア	その他
2019	0	0	0	0	0	0
2020	0	0	0	0	0	0
2021	0	0	0	0	0	0
2022	0	0	0	0	0	0
2023	0	0	0	0	0	0

ふるさと納税

(2022年度)

寄 付		道 内ランキング
金額（千円）	件 数	
5,701	321	173

地域おこし協力隊

年 度	隊員数
2013	0
2018	0
2023	0

自動車保有台数

(2023.3.31)

登録自動車				軽自動車	1世帯当たり保有台数
合 計	乗 用	貨 物	その他		
969	721	127	121	415	1.13

神恵内村
Kamoenai Village

市町村コード	014044
所在地	古宇郡神恵内村大字神恵内村81番地の4
TEL	0135-76-5011
URL	https://www.vill.kamoenai.hokkaido.jp/

キャッチフレーズ	小さくてもキラリと光る村づくり
木	トドマツ
花	ー

人 口

区 分	人 口（人）	人口割合（%）			世帯数
		15歳未満	15歳～64歳	65歳以上	
H22(2010).10.1	1,122	8.9	48.0	43.1	473
H27(2015).10.1	1,004	7.8	46.6	45.6	434
R2 (2020).10.1	870	7.5	41.0	51.5	401

人口動態

区 分	自然動態		社会動態		増減数
	出生者数	死亡者数	転入者数	転出者数	
R5(2023)	0	20	21	26	▲ 25

将来推計人口

区 分	人 口（人）	人口割合（%）		
		15歳未満	15歳～64歳	65歳以上
R12(2030)	645	5.3	36.9	57.8
R17(2035)	558	5.6	32.4	62.0
R22(2040)	477	6.1	29.1	64.8

産業別就業人口

(2020.10.1)

区 分	第一次産業	第二次産業	第三次産業	総 数
就業者数	54	46	289	391

面積関係

(2022.4.1)（ha）

総面積	宅 地	田	畑	牧 場	原 野
	25	ー	2	ー	948
	森 林				
	合 計	国有林	道有林	市町村有林	私有林等
14,779	13,941	12,593	0	423	926

教 育

(2023年度)

	公立、国立		私 立	
	数	在園者数	数	在園者数
幼稚園	ー	ー	ー	ー
認定こども園	ー	ー	ー	ー

	公 立		国立、私立	
	数	生徒数	数	生徒数
小学校	1	21	ー	ー
中学校	1	17	ー	ー
義務教育学校	ー	ー	ー	ー

	道立、市町村立		私 立	
	数	生徒数	数	生徒数
高等学校	ー	ー	ー	ー

医 療

(2022.10.1)

	施設数	病床数
病 院	ー	ー
診療所	1	ー
歯 科	1	ー

福 祉

(2024.4.1)

	施設数
保育園	1
老人ホーム	ー

ごみの排出量、リサイクル率推移

年 度	2001	2006	2011	2016	2021
総排出量（t）	753	660	442	333	327
リサイクル率（%）	4.6	3.3	20.1	6.9	5.8

財 政

項 目	2020年度	2021年度	2022年度
財政力指数	0.105	0.101	0.097
歳 入（千円）	3,963,183	3,337,997	3,666,189
歳 出（千円）	3,646,934	3,172,339	3,303,045
標準財政規模（千円）	914,765	1,008,258	977,642
実質収支（千円）	170,746	158,245	345,984
単年度収支（千円）	47,474	▲ 12,501	187,739
経常収支比率（%）	96.3	90.0	87.1

平均所得額

年 度	納税義務者数（人）	課税対象所得（千円）	平均所得額（千円）
2022	341	1,224,584	3,591
2023	333	1,307,629	3,927

農 業

(2020.2.1)

経営体数	従事者数（人）	産出額（千万円）
0	0	0

漁 業

(2018.11.1)

経営体数	従事者数（人）	生産高（t）	生産額（千円）	漁港数	漁船数（隻）
37	44	760	300,368	1	71

商業・製造

(2021.6.1)

産業分類	事業所数	従業者数（人）	年間販売額（百万円）
全産業計	57	240	3,320
製造業	ー	ー	ー
卸売業	2	6	ー
小売業	12	22	183

観光客入込数

年度	入込総数（千人）				
	合 計	内日帰客	内宿泊客	内道外客	内道内客
2019	199.7	192.7	7.0	12.7	187.0
2020	132.3	128.3	4.0	3.9	128.4
2021	110.1	106.3	3.8	3.3	106.8
2022	160.9	156.8	4.1	109.9	51.0
2023	174.4	171.1	3.3	122.8	51.6

訪日外国人宿泊客延数

年度	宿泊客延数（人泊）					
	合 計	アジア	欧 州	北 米	オーストラリア	その他
2019	1	1	0	0	0	0
2020	0	0	0	0	0	0
2021	0	0	0	0	0	0
2022	9	3	4	2	0	0
2023	237	188	28	0	6	15

ふるさと納税

(2022年度)

寄 付		道 内ランキング
金額（千円）	件 数	
11,782	670	168

地域おこし協力隊

年 度	隊員数
2013	0
2018	4
2023	5

自動車保有台数

(2023.3.31)

登録自動車				軽自動車	1世帯当たり保有台数
合 計	乗 用	貨 物	その他		
413	357	31	25	211	0.92

積丹町
Shakotan Town

市町村コード	014052
所在地	積丹郡積丹町大字美国町字船澗48番地
TEL	0135-44-2111
URL	https://www.town.shakotan.lg.jp/

キャッチフレーズ	躍動する大地、積丹21
木	エゾヤマザクラ
花	エゾカンゾウ

人 口

区 分	人 口（人）	人口割合（%）			世帯数
		15歳未満	15歳～64歳	65歳以上	
H22(2010).10.1	2,516	8.7	51.1	40.3	1,175
H27(2015).10.1	2,115	9.0	47.1	43.8	994
R2 (2020).10.1	1,831	8.1	45.0	46.9	883

人口動態

区 分	自然動態		社会動態		増減数
	出生者数	死亡者数	転入者数	転出者数	
R5(2023)	4	63	61	59	▲ 54

将来推計人口

区 分	人 口（人）	人口割合（%）		
		15歳未満	15歳～64歳	65歳以上
R12 (2030)	1,368	7.7	42.8	49.4
R17 (2035)	1,172	7.8	40.5	51.7
R22 (2040)	1,000	7.7	37.4	54.9

産業別就業人口

(2020.10.1)

区 分	第一次産業	第二次産業	第三次産業	総 数
就業者数	264	115	535	941

面積関係

(2022.4.1) (ha)

総面積	宅 地	田	畑	牧 場	原 野
	103	－	828	58	2,571
	森 林				
	合 計	国有林	道有林	市町村有林	私有林等
23,813	19,754	15,076	0	1,134	3,545

教 育

(2023年度)

	公立、国立		私 立	
	数	在園者数	数	在園者数
幼稚園	－	－	－	－
認定こども園	－	－	－	－

	公 立		国立、私立	
	数	生徒数	数	生徒数
小学校	4	57	－	－
中学校	1	35	－	－
義務教育学校	－	－	－	－

	道立、市町村立		私 立	
	数	生徒数	数	生徒数
高等学校	－	－	－	－

医 療

(2022.10.1)

	施設数	病床数
病 院	－	－
診療所	2	－
歯 科	1	－

福 祉

(2024.4.1)

	施設数
保育園	1
老人ホーム	1

ごみの排出量、リサイクル率推移

年 度	2001	2006	2011	2016	2021
総排出量（t）	1,484	1,403	644	647	564
リサイクル率（%）	18.9	20.9	22.3	23.5	22.0

財 政

項 目	2020年度	2021年度	2022年度
財政力指数	0.112	0.109	0.108
歳 入（千円）	3,192,095	3,569,200	3,339,046
歳 出（千円）	3,093,989	3,418,682	3,198,511
標準財政規模（千円）	1,780,348	1,929,047	1,857,895
実質収支（千円）	82,670	149,268	125,410
単年度収支（千円）	4,005	66,598	▲ 23,858
経常収支比率（%）	88.2	87.4	92.2

平均所得額

年 度	納税義務者数（人）	課税対象所得（千円）	平均所得額（千円）
2022	620	1,741,620	2,809
2023	636	2,073,285	3,260

農 業

(2020.2.1)

経営体数	従事者数（人）	産出額（千万円）
23	51	35

漁 業

(2018.11.1)

経営体数	従事者数（人）	生産高（t）	生産額（千円）	漁港数	漁船数（隻）
140	171	2,548	1,302,227	7	271

商業・製造

(2021.6.1)

産業分類	事業所数	従業者数（人）	年間販売額（百万円）
全産業計	128	488	4,680
製造業	1	6	－
卸売業	5	24	1,739
小売業	27	55	430

観光客入込数

年度	入込総数（千人）				
	合 計	内日帰客	内宿泊客	内道外客	内道内客
2019	1,226.7	1,145.3	81.4	153.4	1,073.3
2020	782.3	766.3	16.0	42.1	740.2
2021	723.6	711.4	12.2	52.7	670.9
2022	774.4	763.1	11.3	107.6	666.8
2023	1,037.8	1,025.6	12.2	134.9	902.9

訪日外国人宿泊客延数

年度	宿泊客延数（人泊）					
	合 計	アジア	欧 州	北 米	オーストラリア	その他
2019	207	205	0	2	0	0
2020	5	5	0	0	0	0
2021	0	0	0	0	0	0
2022	17	13	0	4	0	0
2023	468	420	24	18	0	6

ふるさと納税

(2022年度)

寄 付		道 内ランキング
金額（千円）	件 数	
61,685	1,704	138

地域おこし協力隊

年 度	隊員数
2013	1
2018	6
2023	15

自動車保有台数

(2023.3.31)

登録自動車				軽自動車	1世帯当たり保有台数
合 計	乗 用	貨 物	その他		
878	676	129	73	667	0.87

古平町
Furubira Town

市町村コード	014061
所在地	古平郡古平町大字浜町40番地4
TEL	0135-42-2181
URL	http://www.town.furubira.lg.jp/

キャッチフレーズ	もっといきいき　もっとほのぼの
木	―
花	―

人 口

区 分	人 口（人）	人口割合（%）			世帯数
		15歳未満	15歳～64歳	65歳以上	
H22(2010).10.1	3,611	7.7	55.4	36.8	1,588
H27(2015).10.1	3,188	7.9	51.5	40.6	1,446
R2 (2020).10.1	2,745	7.8	48.8	43.4	1,282

人口動態

区 分	自然動態		社会動態		増減数
	出生者数	死亡者数	転入者数	転出者数	
R5(2023)	5	59	67	75	▲ 64

将来推計人口

区 分	人 口（人）	人口割合（%）		
		15歳未満	15歳～64歳	65歳以上
R12 (2030)	2,098	6.4	46.4	47.2
R17 (2035)	1,833	6.6	43.1	50.3
R22 (2040)	1,591	6.5	39.5	54.0

産業別就業人口

(2020.10.1)

区 分	第一次産業	第二次産業	第三次産業	総 数
就業者数	192	355	766	1,320

面積関係

(2022.4.1) (ha)

総面積	宅 地	田	畑	牧 場	原 野
	94	48	32	294	540
	森 林				
	合 計	国有林	道有林	市町村有林	私有林等
18,836	17,103	14,088	0	423	2,591

教 育

(2023年度)

	公立、国立		私 立	
	数	在園者数	数	在園者数
幼稚園	―	―	―	―
認定こども園	―	―	―	―

	公 立		国立、私立	
	数	生徒数	数	生徒数
小学校	1	77	―	―
中学校	1	53	―	―
義務教育学校	―	―	―	―

	道立、市町村立		私 立	
	数	生徒数	数	生徒数
高等学校	―	―	―	―

医 療

(2022.10.1)

	施設数	病床数
病　院	―	―
診療所	1	―
歯　科	2	―

福 祉

(2024.4.1)

	施設数
保育園	―
老人ホーム	―

ごみの排出量、リサイクル率推移

年 度	2001	2006	2011	2016	2021
総排出量（t）	2,512	1,242	1,377	1,140	1,098
リサイクル率（%）	3.0	22.2	20.9	17.0	18.8

財 政

項 目	2020年度	2021年度	2022年度
財政力指数	0.118	0.114	0.111
歳　入（千円）	5,564,261	6,539,973	4,276,965
歳　出（千円）	5,526,914	6,399,121	4,066,003
標準財政規模（千円）	2,133,396	2,324,775	2,308,944
実質収支（千円）	36,284	140,852	201,496
単年度収支（千円）	▲ 16,455	104,568	60,644
経常収支比率（%）	84.5	76.5	79.1

平均所得額

年 度	納税義務者数（人）	課税対象所得（千円）	平均所得額（千円）
2022	934	2,525,833	2,704
2023	959	2,658,906	2,773

農 業

(2020.2.1)

経営体数	従事者数（人）	産出額（千万円）
12	34	24

漁 業

(2018.11.1)

経営体数	従事者数（人）	生産高（t）	生産額（千円）	漁港数	漁船数（隻）
55	159	3,434	1,472,979	1	79

商業・製造

(2021.6.1)

産業分類	事業所数	従業者数（人）	年間販売額（百万円）
全産業計	153	941	12,739
製造業	8	196	4,331
卸売業	2	8	―
小売業	27	90	819

観光客入込数

年度	入込総数（千人）				
	合 計	内日帰客	内宿泊客	内道外客	内道内客
2019	87.1	77.6	9.5	2.5	84.6
2020	69.9	64.1	5.8	2.1	67.8
2021	66.9	61.1	5.8	2.1	64.8
2022	234.5	227.9	6.6	5.3	229.2
2023	242.3	235.8	6.5	5.6	236.7

訪日外国人宿泊客延数

年度	宿泊客延数（人泊）					
	合 計	アジア	欧 州	北 米	オーストラリア	その他
2019	0	0	0	0	0	0
2020	0	0	0	0	0	0
2021	0	0	0	0	0	0
2022	0	0	0	0	0	0
2023	0	0	0	0	0	0

ふるさと納税

(2022年度)

寄 付		道 内ランキング
金額（千円）	件 数	
318,375	29,043	66

地域おこし協力隊

年 度	隊員数
2013	0
2018	0
2023	1

自動車保有台数

(2023.3.31)

登録自動車				軽自動車	1世帯当たり保有台数
合 計	乗 用	貨 物	その他		
1,233	865	217	151	794	0.75

仁木町
Niki Town

市町村コード	014079
所在地	余市郡仁木町西町1丁目36番地1
TEL	0135-32-3953
URL	https://www.town.niki.hokkaido.jp/

キャッチフレーズ	果実とやすらぎの里 魅力ある、住みよい、 心豊かなふれあいを大切にするまち
木	サクランボ
花	ラベンダー、コスモス

人 口

区 分	人 口（人）	人口割合（%）			世帯数
		15歳未満	15歳～64歳	65歳以上	
H22(2010).10.1	3,800	10.4	56.3	33.2	1,493
H27(2015).10.1	3,498	10.0	52.8	37.2	1,480
R2 (2020).10.1	3,180	10.8	48.9	40.3	1,332

人口動態

区 分	自然動態		社会動態		増減数
	出生者数	死亡者数	転入者数	転出者数	
R5(2023)	13	65	285	318	▲ 88

将来推計人口

区 分	人 口（人）	人口割合（%）		
		15歳未満	15歳～64歳	65歳以上
R12 (2030)	2,723	9.9	48.4	41.7
R17 (2035)	2,520	9.4	48.3	42.3
R22 (2040)	2,333	10.0	47.1	42.9

産業別就業人口

(2020.10.1)

区 分	第一次産業	第二次産業	第三次産業	総 数
就業者数	801	132	722	1,675

面積関係

(2022.4.1)（ha）

総面積	宅 地	田	畑	牧 場	原 野
	157	703	778	1	679
	森 林				
	合 計	国有林	道有林	市町村有林	私有林等
16,796	12,827	8,938	0	187	3,702

教 育

(2023年度)

	公立、国立		私 立	
	数	在園者数	数	在園者数
幼稚園	－	－	－	－
認定こども園	－	－	－	－

	公 立		国立、私立	
	数	生徒数	数	生徒数
小学校	2	125	－	－
中学校	2	92	－	－
義務教育学校	－	－	－	－

	道立、市町村立		私 立	
	数	生徒数	数	生徒数
高等学校	－	－	－	－

医 療

(2022.10.1)

	施設数	病床数
病 院	－	－
診療所	3	19
歯 科	2	－

福 祉

(2024.4.1)

	施設数
保育園	1
老人ホーム	1

ごみの排出量、リサイクル率推移

年 度	2001	2006	2011	2016	2021
総排出量（t）	1,103	1,233	945	901	899
リサイクル率（%）	16.1	26.7	33.3	31.8	19.3

財 政

項 目	2020年度	2021年度	2022年度
財政力指数	0.180	0.175	0.171
歳 入（千円）	4,153,058	4,651,245	4,753,630
歳 出（千円）	4,119,743	4,604,736	4,728,690
標準財政規模（千円）	2,221,519	2,484,655	2,414,285
実質収支（千円）	29,418	46,509	24,940
単年度収支（千円）	▲ 2,440	17,091	▲ 21,569
経常収支比率（%）	87.5	80.5	84.4

平均所得額

年 度	納税義務者数（人）	課税対象所得（千円）	平均所得額（千円）
2022	1,144	3,483,122	3,045
2023	1,196	3,641,553	3,045

農 業

(2020.2.1)

経営体数	従事者数（人）	産出額（千万円）
304	709	444

漁 業

(2018.11.1)

経営体数	従事者数（人）	生産高（t）	生産額（千円）	漁港数	漁船数（隻）
－	－	－	－	－	－

商業・製造

(2021.6.1)

産業分類	事業所数	従業者数（人）	年間販売額（百万円）
全産業計	161	1,178	21,056
製造業	6	88	11,014
卸売業	7	38	978
小売業	18	80	1,025

観光客入込数

年度	入込総数（千人）				
	合 計	内日帰客	内宿泊客	内道外客	内道内客
2019	231.6	229.8	1.8	1.6	230.0
2020	211.1	210.0	1.1	1.1	210.0
2021	174.8	173.8	1.0	1.0	173.8
2022	220.9	217.9	3.0	2.1	218.8
2023	265.9	263.0	2.9	1.9	264.0

訪日外国人宿泊客延数

年度	宿泊客延数（人泊）					
	合 計	アジア	欧 州	北 米	オーストラリア	その他
2019	18	12	0	0	0	6
2020	0	0	0	0	0	0
2021	0	0	0	0	0	0
2022	0	0	0	0	0	0
2023	4	2	2	0	0	0

ふるさと納税

(2022年度)

寄 付		道 内ランキング
金額（千円）	件 数	
466,482	21,228	53

地域おこし協力隊

年 度	隊員数
2013	0
2018	4
2023	9

自動車保有台数

(2023.3.31)

登録自動車				軽自動車	1世帯当たり保有台数
合 計	乗 用	貨 物	その他		
1,568	1,116	288	164	1,936	0.95

余市町
Yoichi Town

市町村コード	014087
所在地	余市郡余市町朝日町26番地
TEL	0135-21-2111
URL	http://www.town.yoichi.hokkaido.jp/

キャッチフレーズ	青い海と山海の幸に恵まれた、 毛利衛宇宙飛行士誕生のまち 未来につなげるいきいき“よいち”
木	リンゴ
花	リンゴ

人口

区分	人口（人）	人口割合（%）			世帯数
		15歳未満	15歳～64歳	65歳以上	
H22(2010).10.1	21,258	11.2	57.5	31.4	9,051
H27(2015).10.1	19,607	10.2	53.4	36.4	8,769
R2 (2020).10.1	18,000	9.3	50.3	40.5	8,283

人口動態

区分	自然動態		社会動態		増減数
	出生者数	死亡者数	転入者数	転出者数	
R5(2023)	67	372	769	801	▲ 339

将来推計人口

区分	人口（人）	人口割合（%）		
		15歳未満	15歳～64歳	65歳以上
R12(2030)	14,944	7.8	49.0	43.3
R17(2035)	13,502	7.4	47.7	44.9
R22(2040)	12,109	7.3	45.1	47.5

産業別就業人口

(2020.10.1)

区分	第一次産業	第二次産業	第三次産業	総数
就業者数	1,401	1,208	5,480	8,136

面積関係

(2022.4.1)（ha）

総面積	宅地	田	畑	牧場	原野
	525	72	1,350	6	1,280
	森林				
	合計	国有林	道有林	市町村有林	私有林等
14,059	9,358	6,116	0	272	2,969

教育

(2023年度)

	公立、国立		私立	
	数	在園者数	数	在園者数
幼稚園	–	–	3	212
認定こども園	–	–	–	–

	公立		国立、私立	
	数	生徒数	数	生徒数
小学校	4	659	–	–
中学校	3	364	–	–
義務教育学校	–	–	–	–

	道立、市町村立		私立	
	数	生徒数	数	生徒数
高等学校	1	85	1	179

医療

(2022.10.1)

	施設数	病床数
病院	2	355
診療所	15	19
歯科	12	–

福祉

(2024.4.1)

	施設数
保育園	3
老人ホーム	7

ごみの排出量、リサイクル率推移

年度	2001	2006	2011	2016	2021
総排出量（t）	12,438	13,582	7,447	7,440	6,165
リサイクル率（%）	10.0	20.3	30.1	30.5	19.5

財政

項目	2020年度	2021年度	2022年度
財政力指数	0.345	0.338	0.337
歳入（千円）	11,865,615	12,233,655	11,615,538
歳出（千円）	11,569,145	11,736,001	11,224,280
標準財政規模（千円）	5,768,031	6,130,696	5,950,771
実質収支（千円）	280,019	489,654	382,656
単年度収支（千円）	37,173	209,635	▲ 106,998
経常収支比率（%）	90.7	84.4	87.8

平均所得額

年度	納税義務者数（人）	課税対象所得（千円）	平均所得額（千円）
2022	7,234	20,032,620	2,769
2023	7,185	20,332,501	2,830

農業

(2020.2.1)

経営体数	従事者数（人）	産出額（千万円）
361	893	534

漁業

(2018.11.1)

経営体数	従事者数（人）	生産高（t）	生産額（千円）	漁港数	漁船数（隻）
45	126	2,555	1,343,616	1	92

商業・製造

(2021.6.1)

産業分類	事業所数	従業者数（人）	年間販売額（百万円）
全産業計	826	5,994	82,069
製造業	32	483	7,725
卸売業	30	139	7,587
小売業	155	1,185	22,406

観光客入込数

年度	入込総数（千人）				
	合計	内日帰客	内宿泊客	内道外客	内道内客
2019	1,135.0	1,116.4	18.6	451.7	683.3
2020	385.8	371.8	14.0	70.8	315.0
2021	331.1	314.2	16.9	71.2	259.9
2022	761.3	738.8	22.5	292.1	469.2
2023	981.5	957.6	23.9	404.1	577.4

訪日外国人宿泊客延数

年度	宿泊客延数（人泊）					
	合計	アジア	欧州	北米	オーストラリア	その他
2019	1,158	804	9	310	16	19
2020	0	0	0	0	0	0
2021	24	8	3	13	0	0
2022	912	333	0	561	4	14
2023	1,438	904	200	188	29	117

ふるさと納税

(2022年度)

寄付		道内ランキング
金額（千円）	件数	
812,389	32,264	40

地域おこし協力隊

年度	隊員数
2013	0
2018	0
2023	13

自動車保有台数

(2023.3.31)

登録自動車				軽自動車	1世帯当たり保有台数
合計	乗用	貨物	その他		
7,460	5,680	1,158	622	5,789	0.78

赤井川村
Akaigawa Village

市町村コード	014095
所在地	余市郡赤井川村字赤井川74番地2
TEL	0135-34-6211
URL	https://www.akaigawa.com/

キャッチフレーズ	水清く 味覚豊かな カルデラの里 人と自然が育む美しい村～やすらぎと潤いのふるさとをめざして～
木	シラカンバ
花	ムラサキヤシオ

人 口

区 分	人 口（人）	人口割合（%）			世帯数
		15歳未満	15歳～64歳	65歳以上	
H22(2010).10.1	1,262	13.5	59.1	27.4	619
H27(2015).10.1	1,121	12.4	55.1	32.5	534
R2 (2020).10.1	1,165	11.2	57.8	31.0	621

人口動態

区 分	自然動態		社会動態		増減数
	出生者数	死亡者数	転入者数	転出者数	
R5(2023)	5	14	456	155	247

将来推計人口

区 分	人 口（人）	人口割合（%）		
		15歳未満	15歳～64歳	65歳以上
R12(2030)	1,039	9.5	58.6	31.9
R17(2035)	987	8.8	58.1	33.1
R22(2040)	924	8.4	55.2	36.4

産業別就業人口

(2020.10.1)

区 分	第一次産業	第二次産業	第三次産業	総 数
就業者数	205	109	390	705

面積関係

(2022.4.1)（ha）

総面積	宅 地	田	畑	牧 場	原 野
	100	208	578	45	2,148

森 林					
合 計		国有林	道有林	市町村有林	私有林等
7,924	24,591	19,229	0	1,881	3,481

教 育

(2023年度)

	公立、国立		私 立	
	数	在園者数	数	在園者数
幼稚園	－	－	－	－
認定こども園	－	－	－	－

	公 立		国立、私立	
	数	生徒数	数	生徒数
小学校	2	51	－	－
中学校	1	35	－	－
義務教育学校	－	－	－	－

	道立、市町村立		私 立	
	数	生徒数	数	生徒数
高等学校	－	－	－	－

医 療

(2022.10.1)

	施設数	病床数
病 院	－	－
診療所	1	－
歯 科	－	－

福 祉

(2024.4.1)

	施設数
保育園	－
老人ホーム	－

ごみの排出量、リサイクル率推移

年 度	2001	2006	2011	2016	2021
総排出量（t）	1,162	970	353	320	303
リサイクル率（%）	15.7	23.4	21.2	20.0	17.5

財 政

項 目	2020年度	2021年度	2022年度
財政力指数	0.258	0.251	0.254
歳 入（千円）	2,878,338	3,239,225	2,796,527
歳 出（千円）	2,789,026	3,097,555	2,708,329
標準財政規模（千円）	1,382,761	1,517,408	1,480,766
実質収支（千円）	47,736	133,544	80,946
単年度収支（千円）	42,417	85,808	▲ 52,598
経常収支比率（%）	110.9	84.9	97.2

平均所得額

年 度	納税義務者数（人）	課税対象所得（千円）	平均所得額（千円）
2022	463	1,393,563	3,010
2023	444	1,237,623	2,787

農 業

(2020.2.1)

経営体数	従事者数（人）	産出額（千万円）
88	190	118

漁 業

(2018.11.1)

経営体数	従事者数（人）	生産高（t）	生産額（千円）	漁港数	漁船数（隻）
－	－	－	－	－	－

商業・製造

(2021.6.1)

産業分類	事業所数	従業者数（人）	年間販売額（百万円）
全産業計	56	543	8,885
製造業	2	25	－
卸売業	2	24	－
小売業	5	19	－

観光客入込数

年度	入込総数（千人）				
	合 計	内日帰客	内宿泊客	内道外客	内道内客
2019	1,053.0	926.0	127.0	210.8	842.2
2020	572.9	547.7	25.2	43.4	529.5
2021	572.1	532.7	39.4	13.9	558.2
2022	731.0	698.8	32.2	0.0	731.0
2023	942.7	810.0	132.7	0.0	942.7

訪日外国人宿泊客延数

年度	宿泊客延数（人泊）					
	合 計	アジア	欧 州	北 米	オーストラリア	その他
2019	74,781	62,285	632	3,392	2,758	5,714
2020	542	255	30	106	5	146
2021	757	141	96	446	0	74
2022	0	0	0	0	0	0
2023	0	0	0	0	0	0

ふるさと納税

(2022年度)

寄 付		道 内ランキング
金額（千円）	件 数	
306,901	21,120	69

地域おこし協力隊

年 度	隊員数
2013	0
2018	4
2023	3

自動車保有台数

(2023.3.31)

登録自動車				軽自動車	1世帯当たり保有台数
合 計	乗 用	貨 物	その他		
981	681	178	122	748	1.10

胆振総合振興局

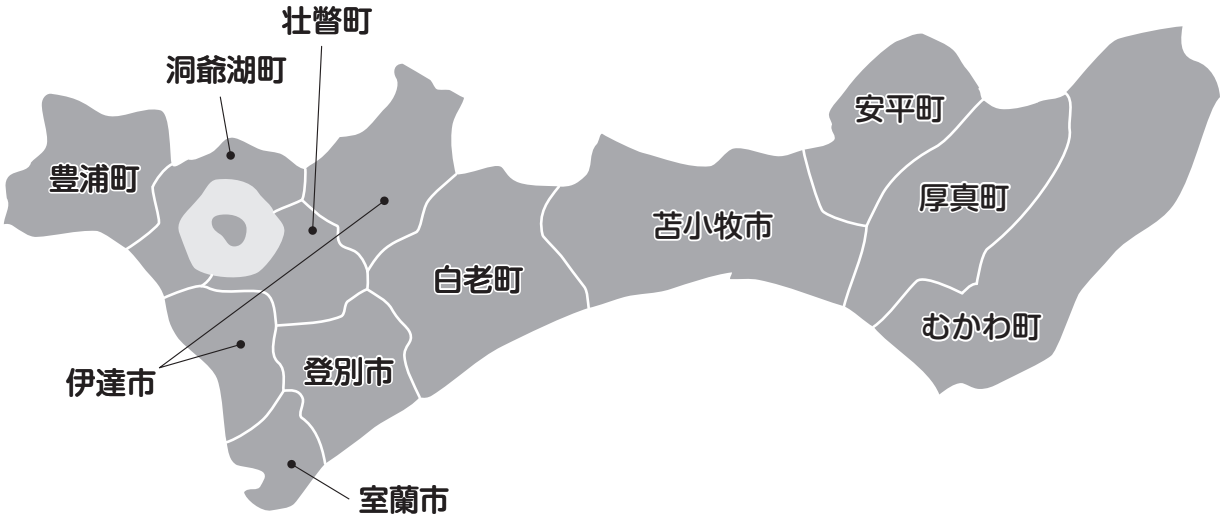

項　目		単位	胆 振	全 道	全道比（%）
面積	面積	㎢	3,697.30	83,424.44	4.4
人口	人口	人	382,354	5,224,614	7.3
	世帯数	世帯	181,358	2,476,846	7.3
	人口密度	人/㎢	103.4	66.6	－
産業	事業所数（公務を除く）	事業所	17,453	224,718	7.8
	就業者数（分類不能を含む）	人	169,709	2,347,270	7.2
	うち第１次産業	人	8,499	156,298	5.4
	うち第２次産業	人	40,017	387,947	10.3
	うち第３次産業	人	116,801	1,738,586	6.7

室蘭市
Muroran City

市町村コード	012050
所在地	室蘭市幸町1-2
TEL	0143-22-1111
URL	http://www.city.muroran.lg.jp/

キャッチフレーズ	ふれあいむろらん あったかランド 海と科学技術のサークル都市むろらん
木	ナナカマド
花	ツツジ

人 口

区 分	人 口（人）	人口割合（%）			世帯数
		15歳未満	15歳～64歳	65歳以上	
H22(2010).10.1	94,535	11.1	59.6	29.3	45,029
H27(2015).10.1	88,564	10.4	55.5	34.1	43,616
R2 (2020).10.1	82,383	9.5	53.3	37.2	41,766

人口動態

区 分	自然動態		社会動態		増減数
	出生者数	死亡者数	転入者数	転出者数	
R5(2023)	341	1,446	2,811	3,459	▲ 1,733

将来推計人口

区 分	人 口（人）	人口割合（%）		
		15歳未満	15歳～64歳	65歳以上
R12 (2030)	68,701	7.8	53.8	38.4
R17 (2035)	62,540	7.6	53.5	38.9
R22 (2040)	56,663	7.7	51.2	41.1

産業別就業人口

(2020.10.1)

区 分	第一次産業	第二次産業	第三次産業	総 数
就業者数	324	9,155	24,690	34,733

面積関係

(2022.4.1) (ha)

総面積	宅 地	田	畑	牧 場	原 野
	2,414	11	216	44	1,646
	森 林				
	合 計	国有林	道有林	市町村有林	私有林等
8,101	2,594	623	0	647	1,324

教 育

(2023年度)

	公立、国立		私 立	
	数	在園者数	数	在園者数
幼稚園	–	–	8	671
認定こども園	–	–	3	235

	公 立		国立、私立	
	数	生徒数	数	生徒数
小学校	9	2,993	–	–
中学校	7	1,595	1	–
義務教育学校	–	–	–	–

	道立、市町村立		私 立	
	数	生徒数	数	生徒数
高等学校	4	1,904	2	571

医 療

(2022.10.1)

	施設数	病床数
病 院	7	2,092
診療所	52	7
歯 科	40	–

福 祉

(2024.4.1)

	施設数
保育園	9
老人ホーム	18

ごみの排出量、リサイクル率推移

年 度	2001	2006	2011	2016	2021
総排出量（t）	46,338	43,040	40,090	37,578	34,561
リサイクル率（%）	9.7	24.9	23.2	22.1	21.9

財 政

項 目	2020年度	2021年度	2022年度
財政力指数	0.626	0.626	0.630
歳 入（千円）	55,846,662	50,411,719	47,139,489
歳 出（千円）	54,929,972	49,517,149	46,144,771
標準財政規模（千円）	22,911,749	23,437,612	22,897,491
実質収支（千円）	855,143	878,778	963,358
単年度収支（千円）	226,790	23,635	84,580
経常収支比率（%）	96.8	90.3	95.2

平均所得額

年 度	納税義務者数（人）	課税対象所得（千円）	平均所得額（千円）
2022	34,228	105,103,135	3,071
2023	33,759	106,823,401	3,164

農 業

(2020.2.1)

経営体数	従事者数（人）	産出額（千万円）
13	35	53

漁 業

(2018.11.1)

経営体数	従事者数（人）	生産高（t）	生産額（千円）	漁港数	漁船数（隻）
49	149	12,191	3,012,474	2	123

商業・製造

(2021.6.1)

産業分類	事業所数	従業者数（人）	年間販売額（百万円）
全産業計	3,633	38,897	1,089,471
製造業	106	6,731	337,978
卸売業	203	1,297	109,228
小売業	517	4,648	90,954

観光客入込数

年度	入込総数（千人）				
	合 計	内日帰客	内宿泊客	内道外客	内道内客
2019	1,438.3	1,218.6	219.7	680.6	757.7
2020	817.3	686.5	130.8	357.0	460.3
2021	836.7	694.0	142.7	386.1	450.6
2022	1,326.1	1,099.4	226.7	358.3	967.8
2023	1,411.4	1,175.0	236.4	519.7	891.7

訪日外国人宿泊客延数

年度	宿泊客延数（人泊）					
	合 計	アジア	欧 州	北 米	オーストラリア	その他
2019	12,688	11,210	883	310	116	169
2020	301	144	91	0	3	63
2021	744	209	257	10	0	268
2022	550	243	35	15	0	257
2023	22,541	18,306	166	3,325	152	592

ふるさと納税

(2022年度)

寄 付		道 内ランキング
金額（千円）	件 数	
107,159	7,677	111

地域おこし協力隊

年 度	隊員数
2013	0
2018	1
2023	0

自動車保有台数

(2023.3.31)

登録自動車				軽自動車	1世帯当たり保有台数
合 計	乗 用	貨 物	その他		
36,612	30,064	4,860	1,688	18,982	0.84

苫小牧市
Tomakomai City

市町村コード	012131
所在地	苫小牧市旭町4丁目5番6号
TEL	0144-32-6111
URL	https://www.city.tomakomai.hokkaido.jp/

キャッチフレーズ	日本を代表する港湾と緑豊かなまち 人間環境都市の創造をめざして
木	ナナカマド
花	ハスカップ、ハナショウブ

人 口

区 分	人 口（人）	人口割合（%）			世帯数
		15歳未満	15歳～64歳	65歳以上	
H22(2010).10.1	173,320	13.5	65.4	21.1	76,289
H27(2015).10.1	172,737	13.0	61.1	25.8	78,298
R2 (2020).10.1	170,113	12.2	57.9	29.9	80,130

人口動態

区 分	自然動態		社会動態		増減数
	出生者数	死亡者数	転入者数	転出者数	
R5(2023)	897	2,204	6,141	6,294	▲ 1,453

将来推計人口

区 分	人 口（人）	人口割合（%）		
		15歳未満	15歳～64歳	65歳以上
R12 (2030)	159,207	9.7	56.8	33.5
R17 (2035)	153,023	9.2	55.8	35.0
R22 (2040)	146,169	9.1	52.9	38.0

産業別就業人口

(2020.10.1)

区 分	第一次産業	第二次産業	第三次産業	総 数
就業者数	1,457	19,227	52,507	76,046

面積関係

(2022.4.1)（ha）

総面積	宅 地	田	畑	牧 場	原 野
	5,385	－	1,240	616	5,530
	森 林				
	合 計	国有林	道有林	市町村有林	私有林等
56,165	33,063	19,478	0	1,070	12,515

教 育

(2023年度)

	公立、国立		私 立	
	数	在園者数	数	在園者数
幼稚園	－	－	8	976
認定こども園	－	－	14	1,926

	公 立		国立、私立	
	数	生徒数	数	生徒数
小学校	22	8,315	－	－
中学校	14	4,348	－	－
義務教育学校	1	66	－	－

	道立、市町村立		私 立	
	数	生徒数	数	生徒数
高等学校	5	2,721	2	942

医 療

(2022.10.1)

	施設数	病床数
病 院	13	2,430
診療所	94	225
歯 科	73	－

福 祉

(2024.4.1)

	施設数
保育園	14
老人ホーム	59

ごみの排出量、リサイクル率推移

年 度	2001	2006	2011	2016	2021
総排出量（t）	83,199	87,366	83,861	71,749	70,343
リサイクル率（%）	7.7	11.2	21.3	30.8	31.3

財 政

項 目	2020年度	2021年度	2022年度
財政力指数	0.785	0.773	0.769
歳 入（千円）	102,996,755	89,921,181	85,930,720
歳 出（千円）	101,574,598	87,727,276	84,213,211
標準財政規模（千円）	40,325,061	41,747,087	40,924,240
実質収支（千円）	1,165,076	1,939,943	1,595,262
単年度収支（千円）	▲ 381,347	774,867	▲ 344,681
経常収支比率（%）	89.2	87.8	88.1

平均所得額

年 度	納税義務者数（人）	課税対象所得（千円）	平均所得額（千円）
2022	78,035	240,350,812	3,080
2023	78,584	243,963,135	3,104

農 業

(2020.2.1)

経営体数	従事者数（人）	産出額（千万円）
51	151	298

漁 業

(2018.11.1)

経営体数	従事者数（人）	生産高（t）	生産額（千円）	漁港数	漁船数（隻）
112	136	5,281	1,812,010	－	57

商業・製造

(2021.6.1)

産業分類	事業所数	従業者数（人）	年間販売額（百万円）
全産業計	6,856	76,995	2,538,719
製造業	193	10,977	1,006,821
卸売業	404	3,403	286,576
小売業	961	9,620	215,102

観光客入込数

年度	入込総数（千人）				
	合 計	内日帰客	内宿泊客	内道外客	内道内客
2019	2,225.4	2,104.7	120.7	722.4	1,503.0
2020	1,421.3	1,335.0	86.3	489.4	931.9
2021	1,482.2	1,400.3	81.9	420.9	1,061.3
2022	2,131.3	2,009.2	122.1	671.6	1,459.7
2023	2,635.8	2,515.3	120.5	889.0	1,746.8

訪日外国人宿泊客延数

年度	宿泊客延数（人泊）					
	合 計	アジア	欧 州	北 米	オーストラリア	その他
2019	34,244	29,213	838	767	128	3,298
2020	435	380	11	18	0	26
2021	1,218	773	5	26	2	412
2022	6,598	5,720	147	348	48	335
2023	15,411	13,526	371	667	151	696

ふるさと納税

(2022年度)

寄 付		道 内ランキング
金額（千円）	件 数	
1,508,840	101,571	22

地域おこし協力隊

年 度	隊員数
2013	0
2018	1
2023	0

自動車保有台数

(2023.3.31)

登録自動車				軽自動車	1世帯当たり保有台数
合 計	乗 用	貨 物	その他		
105,374	70,992	28,371	6,011	44,406	1.16

登別市
Noboribetsu City

市町村コード	012301
所在地	登別市中央町6-11
TEL	0143-85-2111
URL	https://www.city.noboribetsu.lg.jp/

キャッチフレーズ	人が輝き　まちがときめく ふれあい交流都市　のぼりべつ
木	プラタナス
花	キク、ツツジ

人 口

区 分	人 口（人）	人口割合（%）			世帯数
		15歳未満	15歳～64歳	65歳以上	
H22(2010).10.1	51,526	11.8	59.8	28.4	21,717
H27(2015).10.1	49,625	10.9	55.2	34.0	21,681
R2 (2020).10.1	46,391	10.3	52.3	37.4	20,928

人口動態

区 分	自然動態		社会動態		増減数
	出生者数	死亡者数	転入者数	転出者数	
R5(2023)	167	745	1,594	1,799	▲ 775

将来推計人口

区 分	人 口（人）	人口割合（%）		
		15歳未満	15歳～64歳	65歳以上
R12 (2030)	39,150	8.4	51.7	39.9
R17 (2035)	35,962	7.8	51.5	40.7
R22 (2040)	32,770	7.8	48.7	43.5

産業別就業人口

(2020.10.1)

区 分	第一次産業	第二次産業	第三次産業	総 数
就業者数	256	4,946	14,750	20,102

面積関係

(2022.4.1)（ha）

総面積	宅 地	田	畑	牧 場	原 野
	891	－	1,030	345	1,030
	森 林				
	合 計	国有林	道有林	市町村有林	私有林等
21,221	15,559	10,447	0	196	4,916

教 育

(2023年度)

	公立、国立		私 立	
	数	在園者数	数	在園者数
幼稚園	－	－	4	424
認定こども園	－	－	－	－

	公 立		国立、私立	
	数	生徒数	数	生徒数
小学校	8	1,838	－	－
中学校	5	888	－	－
義務教育学校	－	－	－	－

	道立、市町村立		私 立	
	数	生徒数	数	生徒数
高等学校	1	322	－	－

医 療

(2022.10.1)

	施設数	病床数
病　院	6	1,228
診療所	17	22
歯　科	21	－

福 祉

(2024.4.1)

	施設数
保育園	4
老人ホーム	8

ごみの排出量、リサイクル率推移

年 度	2001	2006	2011	2016	2021
総排出量（t）	21,054	23,280	20,213	19,422	16,748
リサイクル率（%）	13.1	14.1	13.4	12.5	11.1

財 政

項 目	2020年度	2021年度	2022年度
財政力指数	0.467	0.459	0.457
歳　入（千円）	28,382,607	25,122,097	24,985,416
歳　出（千円）	27,614,319	24,266,487	24,201,212
標準財政規模（千円）	11,720,605	12,306,655	11,981,111
実質収支（千円）	753,238	853,898	738,644
単年度収支（千円）	309,598	100,660	▲ 115,254
経常収支比率（%）	99.8	91.2	94.6

平均所得額

年 度	納税義務者数（人）	課税対象所得（千円）	平均所得額（千円）
2022	20,111	56,415,986	2,805
2023	19,987	57,575,904	2,881

農 業

(2020.2.1)

経営体数	従事者数（人）	産出額（千万円）
36	80	223

漁 業

(2018.11.1)

経営体数	従事者数（人）	生産高（t）	生産額（千円）	漁港数	漁船数（隻）
39	79	2,873	848,086	2	65

商業・製造

(2021.6.1)

産業分類	事業所数	従業者数（人）	年間販売額（百万円）
全産業計	1,511	13,083	173,526
製造業	35	789	16,604
卸売業	56	330	22,338
小売業	246	2,220	42,009

観光客入込数

年度	入込総数（千人）				
	合 計	内日帰客	内宿泊客	内道外客	内道内客
2019	3,235.6	2,188.2	1,047.4	1,694.9	1,540.7
2020	1,065.0	669.2	395.8	370.6	694.4
2021	1,200.3	769.2	431.1	416.1	784.2
2022	2,337.1	1,463.5	873.6	1,004.3	1,332.8
2023	3,268.1	2,204.4	1,063.7	1,690.3	1,577.8

訪日外国人宿泊客延数

年度	宿泊客延数（人泊）					
	合 計	アジア	欧 州	北 米	オーストラリア	その他
2019	392,205	360,160	3,781	7,251	3,095	17,918
2020	230	133	14	42	2	39
2021	297	151	28	35	3	80
2022	105,836	97,116	599	3,565	1,529	3,027
2023	382,918	346,337	2,435	12,725	4,548	16,873

ふるさと納税

(2022年度)

寄 付		道 内ランキング
金額（千円）	件 数	
824,148	30,412	39

地域おこし協力隊

年 度	隊員数
2013	2
2018	0
2023	7

自動車保有台数

(2023.3.31)

登録自動車				軽自動車	1世帯当たり保有台数
合 計	乗 用	貨 物	その他		
20,728	16,859	2,789	1,080	11,810	0.86

伊達市
Date City

市町村コード	012335
所在地	伊達市鹿島町20番地1
TEL	0142-23-3331
URL	https://www.city.date.hokkaido.jp/

キャッチフレーズ	北の湘南 伊達 助けあい 学びあい 創造するまち
木	エゾヤマザクラ、ヤマモミジ
花	ツツジ、ミヤマエンレイソウ

人 口

区 分	人 口（人）	人口割合（%）			世帯数
		15歳未満	15歳～64歳	65歳以上	
H22(2010).10.1	36,278	11.8	57.8	30.4	15,287
H27(2015).10.1	34,995	11.3	54.1	34.6	15,054
R2 (2020).10.1	32,826	10.2	51.3	38.4	14,844

人口動態

区 分	自然動態		社会動態		増減数
	出生者数	死亡者数	転入者数	転出者数	
R5(2023)	150	597	1,125	1,253	▲ 573

将来推計人口

区 分	人 口（人）	人口割合（%）		
		15歳未満	15歳～64歳	65歳以上
R12 (2030)	27,813	7.6	50.0	42.5
R17 (2035)	25,786	7.0	48.5	44.5
R22 (2040)	23,759	7.0	44.6	48.4

産業別就業人口

(2020.10.1)

区 分	第一次産業	第二次産業	第三次産業	総 数
就業者数	1,401	2,483	10,496	14,832

面積関係

(2022.4.1)（ha）

総面積	宅 地	田	畑	牧 場	原 野
	1,150	450	4,360	1,074	6,323
	森 林				
	合 計	国有林	道有林	市町村有林	私有林等
44,421	32,104	18,453	0	2,099	11,552

教 育

(2023年度)

	公立、国立		私 立	
	数	在園者数	数	在園者数
幼稚園	－	－	2	205
認定こども園	－	－	－	－

	公 立		国立、私立	
	数	生徒数	数	生徒数
小学校	6	1,290	－	－
中学校	3	739	－	－
義務教育学校	1	19	－	－

	道立、市町村立		私 立	
	数	生徒数	数	生徒数
高等学校	1	573	－	－

医 療

(2022.10.1)

	施設数	病床数
病 院	3	824
診療所	28	57
歯 科	19	－

福 祉

(2024.4.1)

	施設数
保育園	8
老人ホーム	11

ごみの排出量、リサイクル率推移

年 度	2001	2006	2011	2016	2021
総排出量（t）	12,654	12,480	14,209	13,554	12,821
リサイクル率（%）	15.0	27.8	32.6	30.6	27.2

財 政

項 目	2020年度	2021年度	2022年度
財政力指数	0.394	0.385	0.382
歳 入（千円）	22,957,686	21,423,030	23,070,724
歳 出（千円）	22,120,972	20,139,566	22,137,988
標準財政規模（千円）	10,955,935	11,384,706	11,045,121
実質収支（千円）	649,214	1,145,341	638,240
単年度収支（千円）	540,669	496,127	▲ 507,101
経常収支比率（%）	87.4	83.4	89.9

平均所得額

年 度	納税義務者数（人）	課税対象所得（千円）	平均所得額（千円）
2022	14,067	40,063,587	2,848
2023	13,989	40,292,035	2,880

農 業

(2020.2.1)

経営体数	従事者数（人）	産出額（千万円）
343	829	1,119

漁 業

(2018.11.1)

経営体数	従事者数（人）	生産高（t）	生産額（千円）	漁港数	漁船数（隻）
71	239	3,244	993,564	3	136

商業・製造

(2021.6.1)

産業分類	事業所数	従業者数（人）	年間販売額（百万円）
全産業計	1,303	11,555	207,897
製造業	26	684	21,425
卸売業	39	217	5,250
小売業	234	1,837	39,419

観光客入込数

年度	入込総数（千人）				
	合 計	内日帰客	内宿泊客	内道外客	内道内客
2019	1,629.9	1,402.1	227.8	62.5	1,567.4
2020	1,123.5	990.7	132.8	42.6	1,080.9
2021	1,182.8	1,059.8	123.0	50.4	1,132.4
2022	1,555.4	1,356.8	198.6	58.9	1,496.5
2023	1,405.1	1,189.1	216.0	50.3	1,354.8

訪日外国人宿泊客延数

年度	宿泊客延数（人泊）					
	合 計	アジア	欧 州	北 米	オーストラリア	その他
2019	31,376	29,300	7	283	58	1,728
2020	343	339	0	0	0	4
2021	154	143	8	1	0	2
2022	11,719	11,673	4	5	17	20
2023	33,076	33,005	9	11	11	40

ふるさと納税

(2022年度)

寄 付		道 内ランキング
金額（千円）	件 数	
97,222	4,893	114

地域おこし協力隊

年 度	隊員数
2013	0
2018	2
2023	0

自動車保有台数

(2023.3.31)

登録自動車				軽自動車	1世帯当たり保有台数
合 計	乗 用	貨 物	その他		
14,966	12,134	2,054	778	10,857	0.85

豊浦町
Toyoura Town

市町村コード	015717
所在地	虻田郡豊浦町字船見町10
TEL	0142-83-2121
URL	https://www.town.toyoura.hokkaido.jp/

キャッチフレーズ	いい人 いいまち 明日を拓く 豊浦町
木	ウメ
花	キク

人口

区分	人口（人）	人口割合（%）			世帯数
		15歳未満	15歳～64歳	65歳以上	
H22(2010).10.1	4,528	9.9	55.8	34.4	1,944
H27(2015).10.1	4,291	10.3	54.0	35.7	1,973
R2 (2020).10.1	3,821	10.1	50.2	39.6	1,774

人口動態

区分	自然動態		社会動態		増減数
	出生者数	死亡者数	転入者数	転出者数	
R5(2023)	17	62	190	213	▲ 69

将来推計人口

区分	人口（人）	人口割合（%）		
		15歳未満	15歳～64歳	65歳以上
R12(2030)	3,286	7.5	49.7	42.8
R17(2035)	3,040	7.5	47.6	44.9
R22(2040)	2,790	7.4	44.5	48.1

産業別就業人口

(2020.10.1)

区分	第一次産業	第二次産業	第三次産業	総数
就業者数	480	201	1,129	1,815

面積関係

(2022.4.1)（ha）

総面積	宅地	田	畑	牧場	原野
	184	140	1,760	1,057	3,039
	森林				
	合計	国有林	道有林	市町村有林	私有林等
23,357	17,898	112	4,785	1,306	11,695

教育

(2023年度)

	公立、国立		私立	
	数	在園者数	数	在園者数
幼稚園	－	－	－	－
認定こども園	－	－	－	－

	公立		国立、私立	
	数	生徒数	数	生徒数
小学校	3	128	1	1
中学校	1	65	1	39
義務教育学校	－	－	－	－

	道立、市町村立		私立	
	数	生徒数	数	生徒数
高等学校	－	－	－	－

医療

(2022.10.1)

	施設数	病床数
病院	1	60
診療所	4	－
歯科	1	－

福祉

(2024.4.1)

	施設数
保育園	1
老人ホーム	1

ごみの排出量、リサイクル率推移

年度	2001	2006	2011	2016	2021
総排出量（t）	5,072	6,385	6,209	5,801	7,761
リサイクル率（%）	22.4	50.2	68.1	80.7	87.1

財政

項目	2020年度	2021年度	2022年度
財政力指数	0.193	0.186	0.177
歳入（千円）	4,977,382	5,524,399	5,628,084
歳出（千円）	4,948,731	5,351,985	5,594,135
標準財政規模（千円）	2,855,196	3,089,774	3,070,014
実質収支（千円）	21,587	44,490	22,471
単年度収支（千円）	▲ 19,684	22,903	▲ 22,019
経常収支比率（%）	85.3	79.5	89.3

平均所得額

年度	納税義務者数（人）	課税対象所得（千円）	平均所得額（千円）
2022	1,396	3,735,261	2,676
2023	1,421	4,032,478	2,838

農業

(2020.2.1)

経営体数	従事者数（人）	産出額（千万円）
86	196	484

漁業

(2018.11.1)

経営体数	従事者数（人）	生産高（t）	生産額（千円）	漁港数	漁船数（隻）
65	263	8,618	2,530,973	3	116

商業・製造

(2021.6.1)

産業分類	事業所数	従業者数（人）	年間販売額（百万円）
全産業計	217	1,212	15,019
製造業	4	21	98
卸売業	6	79	－
小売業	35	131	－

観光客入込数

年度	入込総数（千人）				
	合計	内日帰客	内宿泊客	内道外客	内道内客
2019	415.0	390.4	24.6	93.5	321.5
2020	269.6	267.6	2.0	0.9	268.7
2021	257.3	255.2	2.1	50.6	206.7
2022	322.0	304.6	17.4	59.3	262.7
2023	341.3	324.3	17.0	10.3	331.0

訪日外国人宿泊客延数

年度	宿泊客延数（人泊）					
	合計	アジア	欧州	北米	オーストラリア	その他
2019	28	20	0	0	8	0
2020	0	0	0	0	0	0
2021	0	0	0	0	0	0
2022	157	86	7	17	4	43
2023	469	370	17	50	4	28

ふるさと納税

(2022年度)

寄付		道内ランキング
金額（千円）	件数	
82,126	3,964	127

地域おこし協力隊

年度	隊員数
2013	0
2018	4
2023	7

自動車保有台数

(2023.3.31)

登録自動車				軽自動車	1世帯当たり保有台数
合計	乗用	貨物	その他		
1,997	1,443	396	158	1,391	0.99

壮瞥町
Sobetsu Town

市町村コード	015750
所在地	有珠郡壮瞥町字滝之町287番地7
TEL	0142-66-2121
URL	https://www.town.sobetsu.lg.jp/

キャッチフレーズ	湖と火山と温泉のまち 「自然・ひと・まち」が響き輝くそうべつ ～火山のもたらした、めぐみの郷～
木	モミジ、イチイ
花	ムクゲ

人口

区分	人口（人）	人口割合（%）			世帯数
		15歳未満	15歳～64歳	65歳以上	
H22(2010).10.1	3,232	10.8	50.5	38.6	1,226
H27(2015).10.1	2,922	9.7	48.0	42.4	1,168
R2 (2020).10.1	2,743	8.4	45.6	46.0	1,170

人口動態

区分	自然動態		社会動態		増減数
	出生者数	死亡者数	転入者数	転出者数	
R5(2023)	11	54	211	138	29

将来推計人口

区分	人口（人）	人口割合（%）		
		15歳未満	15歳～64歳	65歳以上
R12(2030)	2,300	7.6	44.9	47.5
R17(2035)	2,116	7.4	44.8	47.8
R22(2040)	1,926	7.4	42.4	50.2

産業別就業人口

(2020.10.1)

区分	第一次産業	第二次産業	第三次産業	総数
就業者数	335	113	860	1,314

面積関係

(2022.4.1)（ha）

総面積	宅地	田	畑	牧場	原野
	156	310	1,170	127	507
	森林				
	合計	国有林	道有林	市町村有林	私有林等
20,501	13,601	6,341	0	1,253	6,008

教育

(2023年度)

	公立、国立		私立	
	数	在園者数	数	在園者数
幼稚園	－	－	－	－
認定こども園	－	－	－	－

	公立		国立、私立	
	数	生徒数	数	生徒数
小学校	2	91	－	－
中学校	1	45	－	－
義務教育学校	－	－	－	－

	道立、市町村立		私立	
	数	生徒数	数	生徒数
高等学校	1	49	－	－

医療

(2022.10.1)

	施設数	病床数
病院	2	250
診療所	1	－
歯科	1	－

福祉

(2024.4.1)

	施設数
保育園	－
老人ホーム	1

ごみの排出量、リサイクル率推移

年度	2001	2006	2011	2016	2021
総排出量（t）	2,613	1,902	1,639	1,849	1,449
リサイクル率（%）	4.5	36.0	24.1	20.8	17.5

財政

項目	2020年度	2021年度	2022年度
財政力指数	0.198	0.195	0.192
歳入（千円）	4,290,582	4,307,438	4,128,266
歳出（千円）	4,200,458	4,245,897	4,020,101
標準財政規模（千円）	2,101,583	2,267,370	2,198,867
実質収支（千円）	87,800	59,741	99,501
単年度収支（千円）	▲ 44,787	▲ 28,059	39,760
経常収支比率（%）	91.2	78.7	82.9

平均所得額

年度	納税義務者数（人）	課税対象所得（千円）	平均所得額（千円）
2022	935	2,623,775	2,806
2023	927	2,625,318	2,832

農業

(2020.2.1)

経営体数	従事者数（人）	産出額（千万円）
121	345	171

漁業

(2018.11.1)

経営体数	従事者数（人）	生産高（t）	生産額（千円）	漁港数	漁船数（隻）
－	－	－	－	－	－

商業・製造

(2021.6.1)

産業分類	事業所数	従業者数（人）	年間販売額（百万円）
全産業計	144	1,372	13,335
製造業	3	17	195
卸売業	2	5	－
小売業	30	141	－

観光客入込数

年度	入込総数（千人）				
	合計	内日帰客	内宿泊客	内道外客	内道内客
2019	1,784.8	1,514.3	270.5	535.4	1,249.4
2020	721.2	571.9	149.3	216.4	504.8
2021	719.8	559.2	160.6	216.0	503.8
2022	1,169.7	949.2	220.5	350.9	818.8
2023	1,681.4	1,402.0	279.4	504.4	1,177.0

訪日外国人宿泊客延数

年度	宿泊客延数（人泊）					
	合計	アジア	欧州	北米	オーストラリア	その他
2019	67,796	55,863	89	626	10	11,208
2020	96	26	0	0	0	70
2021	91	0	0	0	0	91
2022	67	50	2	8	0	7
2023	41,879	32,392	56	656	186	8,589

ふるさと納税

(2022年度)

寄付		道内ランキング
金額（千円）	件数	
87,575	6,092	121

地域おこし協力隊

年度	隊員数
2013	0
2018	1
2023	12

自動車保有台数

(2023.3.31)

登録自動車				軽自動車	1世帯当たり保有台数
合計	乗用	貨物	その他		
1,442	1,019	300	123	1,178	1.08

白老町
Shiraoi Town

市町村コード	015784
所在地	白老郡白老町大町1丁目1番1号
TEL	0144-82-2121
URL	https://www.town.shiraoi.hokkaido.jp/

キャッチフレーズ	北海道にある元気まち 町民が主人公 活力あふれるまち
木	ナナカマド
花	エゾヤマハギ

人 口

区 分	人 口（人）	人口割合（%）			世帯数
		15歳未満	15歳～64歳	65歳以上	
H22(2010).10.1	19,376	9.9	56.0	34.1	8,412
H27(2015).10.1	17,740	8.4	50.8	40.8	7,955
R2 (2020).10.1	16,212	6.8	47.2	45.9	7,688

人口動態

区 分	自然動態		社会動態		増減数
	出生者数	死亡者数	転入者数	転出者数	
R5(2023)	38	331	637	605	▲ 270

将来推計人口

区 分	人 口（人）	人口割合（%）		
		15歳未満	15歳～64歳	65歳以上
R12 (2030)	13,157	4.9	46.0	49.1
R17 (2035)	11,653	4.6	44.5	51.0
R22 (2040)	10,210	4.6	41.3	54.1

産業別就業人口

(2020.10.1)

区 分	第一次産業	第二次産業	第三次産業	総 数
就業者数	631	1,667	4,114	6,558

面積関係

(2022.4.1) (ha)

総面積	宅 地	田	畑	牧 場	原 野
	960	－	1,230	1,387	2,733
	森 林				
	合 計	国有林	道有林	市町村有林	私有林等
42,564	33,817	22,841	0	961	10,015

教 育

(2023年度)

	公立、国立		私 立	
	数	在園者数	数	在園者数
幼稚園	－	－	1	60
認定こども園	－	－	2	87

	公 立		国立、私立	
	数	生徒数	数	生徒数
小学校	4	415	－	－
中学校	2	259	－	－
義務教育学校	－	－	－	－

	道立、市町村立		私 立	
	数	生徒数	数	生徒数
高等学校	1	143	1	414

医 療

(2022.10.1)

	施設数	病床数
病 院	1	48
診療所	6	38
歯 科	8	－

福 祉

(2024.4.1)

	施設数
保育園	1
老人ホーム	6

ごみの排出量、リサイクル率推移

年 度	2001	2006	2011	2016	2021
総排出量（t）	9,010	9,280	8,367	7,868	6,586
リサイクル率（%）	18.9	13.9	83.1	15.9	11.8

財 政

項 目	2020年度	2021年度	2022年度
財政力指数	0.391	0.389	0.389
歳 入（千円）	13,421,000	13,006,548	12,970,222
歳 出（千円）	13,088,043	12,652,692	12,625,348
標準財政規模（千円）	6,234,327	6,612,887	6,392,077
実質収支（千円）	295,004	308,937	336,450
単年度収支（千円）	▲ 156,264	13,933	27,513
経常収支比率（%）	92.2	90.2	88.9

平均所得額

年 度	納税義務者数（人）	課税対象所得（千円）	平均所得額（千円）
2022	6,318	16,662,786	2,637
2023	6,361	16,908,433	2,658

農 業

(2020.2.1)

経営体数	従事者数（人）	産出額（千万円）
53	204	842

漁 業

(2018.11.1)

経営体数	従事者数（人）	生産高（t）	生産額（千円）	漁港数	漁船数（隻）
150	306	7,545	2,236,551	－	213

商業・製造

(2021.6.1)

産業分類	事業所数	従業者数（人）	年間販売額（百万円）
全産業計	713	6,762	120,250
製造業	39	1,412	53,365
卸売業	36	166	11,243
小売業	94	708	9,740

観光客入込数

年度	入込総数（千人）				
	合 計	内日帰客	内宿泊客	内道外客	内道内客
2019	1,596.8	1,494.8	102.0	158.6	1,438.2
2020	1,774.0	1,716.0	58.0	160.6	1,613.4
2021	1,684.1	1,617.2	66.9	135.2	1,548.9
2022	2,202.1	2,090.4	111.7	215.0	1,987.1
2023	2,133.1	2,024.9	108.2	225.9	1,907.2

訪日外国人宿泊客延数

年度	宿泊客延数（人泊）					
	合 計	アジア	欧 州	北 米	オーストラリア	その他
2019	9,204	7,846	217	270	196	675
2020	52	20	0	24	0	8
2021	5	4	0	0	1	0
2022	2,128	703	142	57	29	1,197
2023	11,606	2,905	118	283	128	8,172

ふるさと納税

(2022年度)

寄 付		道 内ランキング
金額（千円）	件 数	
959,877	59,867	33

地域おこし協力隊

年 度	隊員数
2013	0
2018	6
2023	8

自動車保有台数

(2023.3.31)

登録自動車				軽自動車	1世帯当たり保有台数
合 計	乗 用	貨 物	その他		
8,635	6,603	1,435	597	4,410	0.93

厚真町
Atsuma Town

市町村コード	015814
所在地	勇払郡厚真町京町120番地
TEL	0145-27-2321
URL	https://www.town.atsuma.lg.jp/

キャッチフレーズ	いのち満ちる農（みのり）の里あつま 大いなる田園の町
木	コブシ
花	ヤマツツジ

人 口

区 分	人 口（人）	人口割合（%）			世帯数
		15歳未満	15歳～64歳	65歳以上	
H22(2010).10.1	4,890	11.3	56.3	32.4	1,972
H27(2015).10.1	4,838	11.0	53.6	35.4	2,126
R2 (2020).10.1	4,432	12.8	50.6	36.5	1,930

人口動態

区 分	自然動態		社会動態		増減数
	出生者数	死亡者数	転入者数	転出者数	
R5(2023)	24	79	161	182	▲ 75

将来推計人口

区 分	人 口（人）	人口割合（%）		
		15歳未満	15歳～64歳	65歳以上
R12 (2030)	3,871	12.1	51.1	36.8
R17 (2035)	3,609	11.6	52.6	35.8
R22 (2040)	3,366	11.4	51.6	36.9

産業別就業人口

(2020.10.1)

区 分	第一次産業	第二次産業	第三次産業	総 数
就業者数	797	337	1,258	2,405

面積関係

(2022.4.1)（ha）

総面積	宅 地	田	畑	牧 場	原 野
	549	3,430	2,150	299	944
	森 林				
	合 計	国有林	道有林	市町村有林	私有林等
40,461	28,436	0	11,836	2,494	14,107

教 育

(2023年度)

	公立、国立		私 立	
	数	在園者数	数	在園者数
幼稚園	－	－	－	－
認定こども園	－	－	－	－

	公 立		国立、私立	
	数	生徒数	数	生徒数
小学校	2	212	－	－
中学校	2	124	－	－
義務教育学校	－	－	－	－

	道立、市町村立		私 立	
	数	生徒数	数	生徒数
高等学校	1	70	－	－

医 療

(2022.10.1)

	施設数	病床数
病 院	－	－
診療所	3	－
歯 科	2	－

福 祉

(2024.4.1)

	施設数
保育園	－
老人ホーム	1

ごみの排出量、リサイクル率推移

年 度	2001	2006	2011	2016	2021
総排出量（t）	2,032	1,442	1,270	1,191	901
リサイクル率（%）	15.5	31.7	39.5	22.1	21.3

財 政

項 目	2020年度	2021年度	2022年度
財政力指数	0.480	0.450	0.420
歳 入（千円）	17,960,161	13,583,922	10,557,619
歳 出（千円）	17,024,847	12,400,419	9,996,754
標準財政規模（千円）	3,812,638	4,215,013	4,197,464
実質収支（千円）	654,933	663,574	273,822
単年度収支（千円）	▲ 934,877	8,641	▲ 389,752
経常収支比率（%）	83.6	87.8	87.8

平均所得額

年 度	納税義務者数（人）	課税対象所得（千円）	平均所得額（千円）
2022	1,907	6,307,272	3,307
2023	1,924	6,175,146	3,210

農 業

(2020.2.1)

経営体数	従事者数（人）	産出額（千万円）
290	713	799

漁 業

(2018.11.1)

経営体数	従事者数（人）	生産高（t）	生産額（千円）	漁港数	漁船数（隻）
8	16	153	94,517	－	8

商業・製造

(2021.6.1)

産業分類	事業所数	従業者数（人）	年間販売額（百万円）
全産業計	225	2,168	166,722
製造業	4	326	13,625
卸売業	7	41	1,857
小売業	32	168	4,883

観光客入込数

年度	入込総数（千人）				
	合 計	内日帰客	内宿泊客	内道外客	内道内客
2019	132.3	123.9	8.4	3.2	129.1
2020	107.4	102.2	5.2	2.7	104.7
2021	103.3	96.1	7.2	2.8	100.5
2022	126.8	112.0	14.8	3.4	123.4
2023	146.3	129.8	16.5	3.4	142.9

訪日外国人宿泊客延数

年度	宿泊客延数（人泊）					
	合 計	アジア	欧 州	北 米	オーストラリア	その他
2019	0	0	0	0	0	0
2020	0	0	0	0	0	0
2021	0	0	0	0	0	0
2022	0	0	0	0	0	0
2023	0	0	0	0	0	0

ふるさと納税

(2022年度)

寄 付		道 内ランキング
金額（千円）	件 数	
433,318	16,034	57

地域おこし協力隊

年 度	隊員数
2013	7
2018	13
2023	39

自動車保有台数

(2023.3.31)

登録自動車				軽自動車	1世帯当たり保有台数
合 計	乗 用	貨 物	その他		
3,630	2,179	1,156	295	2,938	1.71

洞爺湖町
Toyako Town

市町村コード	015849
所在地	虻田郡洞爺湖町栄町58番地
TEL	0142-76-2121
URL	http://www.town.toyako.hokkaido.jp/

キャッチフレーズ	湖海と火山と緑の大地が結びあい 元気をつくる交流のまち
木	ナナカマド、サクラ
花	ツツジ、スミレ

人 口

区 分	人 口（人）	人口割合（%）			世帯数
		15歳未満	15歳～64歳	65歳以上	
H22(2010).10.1	10,132	9.8	55.0	35.2	4,461
H27(2015).10.1	9,299	8.9	50.7	40.4	4,240
R2 (2020).10.1	8,442	8.4	47.9	43.7	4,030

人口動態

区 分	自然動態		社会動態		増減数
	出生者数	死亡者数	転入者数	転出者数	
R5(2023)	24	181	519	433	▲ 79

将来推計人口

区 分	人 口（人）	人口割合（%）		
		15歳未満	15歳～64歳	65歳以上
R12 (2030)	6,859	6.9	45.9	47.2
R17 (2035)	6,100	6.3	44.7	49.0
R22 (2040)	5,383	6.2	42.5	51.3

産業別就業人口

(2020.10.1)

区 分	第一次産業	第二次産業	第三次産業	総 数
就業者数	544	515	2,759	3,972

面積関係

(2022.4.1)（ha）

総面積	宅 地	田	畑	牧 場	原 野
	418	126	2,430	377	2,717
	森 林				
	合 計	国有林	道有林	市町村有林	私有林等
18,087	8,252	1,080	0	749	6,423

教 育

(2023年度)

	公立、国立		私 立	
	数	在園者数	数	在園者数
幼稚園	－	－	1	40
認定こども園	－	－	－	－

	公 立		国立、私立	
	数	生徒数	数	生徒数
小学校	3	254	－	－
中学校	2	151	－	－
義務教育学校	－	－	－	－

	道立、市町村立		私 立	
	数	生徒数	数	生徒数
高等学校	1	54	－	－

医 療

(2022.10.1)

	施設数	病床数
病 院	2	315
診療所	8	－
歯 科	3	－

福 祉

(2024.4.1)

	施設数
保育園	4
老人ホーム	6

ごみの排出量、リサイクル率推移

年 度	2001	2006	2011	2016	2021
総排出量（t）	－	5,555	5,354	5,194	4,030
リサイクル率（%）	－	28.4	27.3	25.7	34.9

財 政

項 目	2020年度	2021年度	2022年度
財政力指数	0.288	0.275	0.264
歳 入（千円）	8,636,249	8,539,116	8,162,322
歳 出（千円）	8,531,544	8,327,476	7,879,426
標準財政規模（千円）	4,252,323	4,611,120	4,550,444
実質収支（千円）	84,149	197,640	265,970
単年度収支（千円）	▲ 23,023	113,491	68,330
経常収支比率（%）	94.4	87.6	90.1

平均所得額

年 度	納税義務者数（人）	課税対象所得（千円）	平均所得額（千円）
2022	3,333	9,137,320	2,741
2023	3,298	9,451,943	2,866

農 業

(2020.2.1)

経営体数	従事者数（人）	産出額（千万円）
133	344	476

漁 業

(2018.11.1)

経営体数	従事者数（人）	生産高（t）	生産額（千円）	漁港数	漁船数（隻）
34	87	5,249	1,270,932	1	54

商業・製造

(2021.6.1)

産業分類	事業所数	従業者数（人）	年間販売額（百万円）
全産業計	462	3,814	53,339
製造業	14	256	7,899
卸売業	6	57	2,630
小売業	87	432	9,162

観光客入込数

年度	入込総数（千人）				
	合 計	内日帰客	内宿泊客	内道外客	内道内客
2019	2,403.6	1,800.2	603.4	1,523.0	880.6
2020	1,154.8	918.9	235.9	361.1	793.7
2021	1,091.2	860.0	231.2	324.8	766.4
2022	1,951.3	1,512.5	438.8	859.7	1,091.6
2023	2,345.8	1,737.7	608.1	1,496.2	849.6

訪日外国人宿泊客延数

年度	宿泊客延数（人泊）					
	合 計	アジア	欧 州	北 米	オーストラリア	その他
2019	272,464	234,418	1,256	3,519	1,603	31,668
2020	434	201	91	52	8	82
2021	291	196	20	49	12	14
2022	62,841	55,747	163	444	344	6,143
2023	272,847	225,228	1,423	2,989	2,048	41,159

ふるさと納税

(2022年度)

寄 付		道 内ランキング
金額（千円）	件 数	
190,616	9,647	91

地域おこし協力隊

年 度	隊員数
2013	0
2018	6
2023	8

自動車保有台数

(2023.3.31)

登録自動車				軽自動車	1世帯当たり保有台数
合 計	乗 用	貨 物	その他		
4,575	3,363	820	392	3,013	0.96

安平町
Abira Town

市町村コード	015857
所在地	勇払郡安平町早来大町95番地
TEL	0145-22-2511
URL	https://www.town.abira.lg.jp/

キャッチフレーズ	『くらしの笑顔が広がる ぬくもりと活力と躍動のまち』
木	―
花	―

人 口

区 分	人 口（人）	人口割合（%）			世帯数
		15歳未満	15歳～64歳	65歳以上	
H22(2010).10.1	8,726	12.1	57.8	30.1	3,753
H27(2015).10.1	8,148	10.9	54.5	34.6	3,651
R2 (2020).10.1	7,340	10.3	52.8	37.0	3,451

人口動態

区 分	自然動態		社会動態		増減数
	出生者数	死亡者数	転入者数	転出者数	
R5(2023)	24	118	462	367	▲ 3

将来推計人口

区 分	人 口（人）	人口割合（%）		
		15歳未満	15歳～64歳	65歳以上
R12 (2030)	6,174	8.6	51.9	39.6
R17 (2035)	5,638	8.3	50.5	41.1
R22 (2040)	5,132	8.7	47.9	43.4

産業別就業人口

(2020.10.1)

区 分	第一次産業	第二次産業	第三次産業	総 数
就業者数	952	675	2,154	3,786

面積関係

(2022.4.1)（ha）

総面積	宅 地	田	畑	牧 場	原 野
	649	1,150	6,290	742	1,567
	森 林				
	合 計	国有林	道有林	市町村有林	私有林等
23,716	10,617	1,118	3,096	1,060	5,343

教 育

(2023年度)

	公立、国立		私 立	
	数	在園者数	数	在園者数
幼稚園	―	―	―	―
認定こども園	―	―	2	232

	公 立		国立、私立	
	数	生徒数	数	生徒数
小学校	1	109	―	―
中学校	1	56	―	―
義務教育学校	1	308	―	―

	道立、市町村立		私 立	
	数	生徒数	数	生徒数
高等学校	1	48	―	―

医 療

(2022.10.1)

	施設数	病床数
病 院	―	―
診療所	5	―
歯 科	4	―

福 祉

(2024.4.1)

	施設数
保育園	―
老人ホーム	4

ごみの排出量、リサイクル率推移

年 度	2001	2006	2011	2016	2021
総排出量（t）	―	3,438	2,972	2,437	2,235
リサイクル率（%）	―	27.5	17.1	22.3	17.9

財 政

項 目	2020年度	2021年度	2022年度
財政力指数	0.463	0.456	0.444
歳 入（千円）	10,633,408	9,530,434	10,713,099
歳 出（千円）	10,498,167	9,393,412	10,488,407
標準財政規模（千円）	4,687,802	4,813,636	4,800,885
実質収支（千円）	132,888	129,603	148,996
単年度収支（千円）	▲ 394,618	▲ 3,285	19,393
経常収支比率（%）	90.3	86.9	85.0

平均所得額

年 度	納税義務者数（人）	課税対象所得（千円）	平均所得額（千円）
2022	3,155	18,225,588	5,777
2023	3,217	15,412,212	4,791

農 業

(2020.2.1)

経営体数	従事者数（人）	産出額（千万円）
203	508	915

漁 業

(2018.11.1)

経営体数	従事者数（人）	生産高（t）	生産額（千円）	漁港数	漁船数（隻）
―	―	―	―	―	―

商業・製造

(2021.6.1)

産業分類	事業所数	従業者数（人）	年間販売額（百万円）
全産業計	343	3,355	76,298
製造業	20	949	24,995
卸売業	7	77	3,612
小売業	56	229	3,883

観光客入込数

年度	入込総数（千人）				
	合 計	内日帰客	内宿泊客	内道外客	内道内客
2019	1,173.4	1,156.5	16.9	148.0	1,025.4
2020	758.6	738.8	19.8	19.7	738.9
2021	832.6	815.4	17.2	25.0	807.6
2022	945.5	920.7	24.8	47.4	898.1
2023	933.3	909.1	24.2	51.4	881.9

訪日外国人宿泊客延数

年度	宿泊客延数（人泊）					
	合 計	アジア	欧 州	北 米	オーストラリア	その他
2019	19	2	11	4	0	2
2020	0	0	0	0	0	0
2021	0	0	0	0	0	0
2022	0	0	0	0	0	0
2023	9	8	1	0	0	0

ふるさと納税

(2022年度)

寄 付		道 内ランキング
金額（千円）	件 数	
500,247	43,226	51

地域おこし協力隊

年 度	隊員数
2013	0
2018	5
2023	11

自動車保有台数

(2023.3.31)

登録自動車				軽自動車	1世帯当たり保有台数
合 計	乗 用	貨 物	その他		
5,220	3,523	1,289	408	3,578	1.30

むかわ町
Mukawa Town

市町村コード	015865
所在地	勇払郡むかわ町美幸2丁目88番地
TEL	0145-42-2411
URL	http://www.town.mukawa.lg.jp/

キャッチフレーズ	人と自然が輝く清流と健康のまち
木	イチイ、アカエゾマツ
花	ツツジ

人 口

区 分	人 口（人）	人口割合（%）			世帯数
		15歳未満	15歳～64歳	65歳以上	
H22(2010).10.1	9,746	11.0	57.2	31.8	4,127
H27(2015).10.1	8,596	9.8	53.6	36.5	3,784
R2 (2020).10.1	7,651	9.3	49.7	41.0	3,647

人口動態

区 分	自然動態		社会動態		増減数
	出生者数	死亡者数	転入者数	転出者数	
R5(2023)	27	126	382	434	▲ 165

将来推計人口

区 分	人 口（人）	人口割合（%）		
		15歳未満	15歳～64歳	65歳以上
R12 (2030)	6,127	7.9	46.9	45.3
R17 (2035)	5,398	7.2	46.4	46.4
R22 (2040)	4,725	7.0	44.4	48.6

産業別就業人口

(2020.10.1)

区 分	第一次産業	第二次産業	第三次産業	総 数
就業者数	1,322	698	2,084	4,146

面積関係

(2022.4.1) (ha)

総面積	宅 地	田	畑	牧 場	原 野
	565	3,730	2,900	1,222	889
	森 林				
	合 計	国有林	道有林	市町村有林	私有林等
71,136	56,219	20,003	12,934	4,252	19,030

教 育

(2023年度)

	公立、国立		私 立	
	数	在園者数	数	在園者数
幼稚園	－	－	－	－
認定こども園	－	－	1	107

	公 立		国立、私立	
	数	生徒数	数	生徒数
小学校	2	281	－	－
中学校	2	149	－	－
義務教育学校	－	－	－	－

	道立、市町村立		私 立	
	数	生徒数	数	生徒数
高等学校	2	156	－	－

医 療

(2022.10.1)

	施設数	病床数
病 院	1	40
診療所	3	19
歯 科	4	－

福 祉

(2024.4.1)

	施設数
保育園	－
老人ホーム	3

ごみの排出量、リサイクル率推移

年 度	2001	2006	2011	2016	2021
総排出量（t）	－	2,703	2,243	2,230	2,145
リサイクル率（%）	－	10.2	14.5	14.7	11.8

財 政

項 目	2020年度	2021年度	2022年度
財政力指数	0.225	0.230	0.232
歳 入（千円）	12,030,589	10,657,557	10,072,649
歳 出（千円）	11,781,158	10,390,361	9,799,691
標準財政規模（千円）	5,451,905	5,584,618	5,460,600
実質収支（千円）	200,054	253,675	248,837
単年度収支（千円）	▲ 205,828	53,621	▲ 4,838
経常収支比率（%）	90.0	88.0	89.1

平均所得額

年 度	納税義務者数（人）	課税対象所得（千円）	平均所得額（千円）
2022	3,379	9,956,542	2,947
2023	3,341	9,620,086	2,879

農 業

(2020.2.1)

経営体数	従事者数（人）	産出額（千万円）
323	847	792

漁 業

(2018.11.1)

経営体数	従事者数（人）	生産高（t）	生産額（千円）	漁港数	漁船数（隻）
24	51	832	380,561	1	42

商業・製造

(2021.6.1)

産業分類	事業所数	従業者数（人）	年間販売額（百万円）
全産業計	386	3,035	44,084
製造業	11	103	2,666
卸売業	6	25	2,328
小売業	59	339	6,499

観光客入込数

年度	入込総数（千人）				
	合 計	内日帰客	内宿泊客	内道外客	内道内客
2019	144.6	124.2	20.4	4.8	139.8
2020	98.6	82.4	16.2	3.0	95.6
2021	89.2	75.3	13.9	3.6	85.6
2022	108.3	88.9	19.4	3.6	104.7
2023	116.5	95.8	20.7	4.1	112.4

訪日外国人宿泊客延数

年度	宿泊客延数（人泊）					
	合 計	アジア	欧 州	北 米	オーストラリア	その他
2019	33	13	0	13	2	5
2020	0	0	0	0	0	0
2021	0	0	0	0	0	0
2022	6	6	0	0	0	0
2023	16	11	2	0	1	2

ふるさと納税

(2022年度)

寄 付		道 内ランキング
金額（千円）	件 数	
68,138	4,977	135

地域おこし協力隊

年 度	隊員数
2013	2
2018	5
2023	19

自動車保有台数

(2023.3.31)

登録自動車				軽自動車	1世帯当たり保有台数
合 計	乗 用	貨 物	その他		
5,808	3,854	1,608	346	4,232	1.41

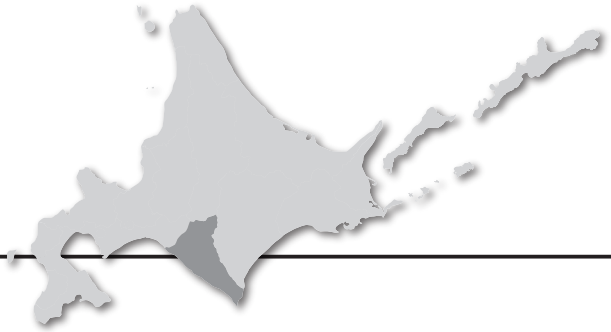

日高振興局

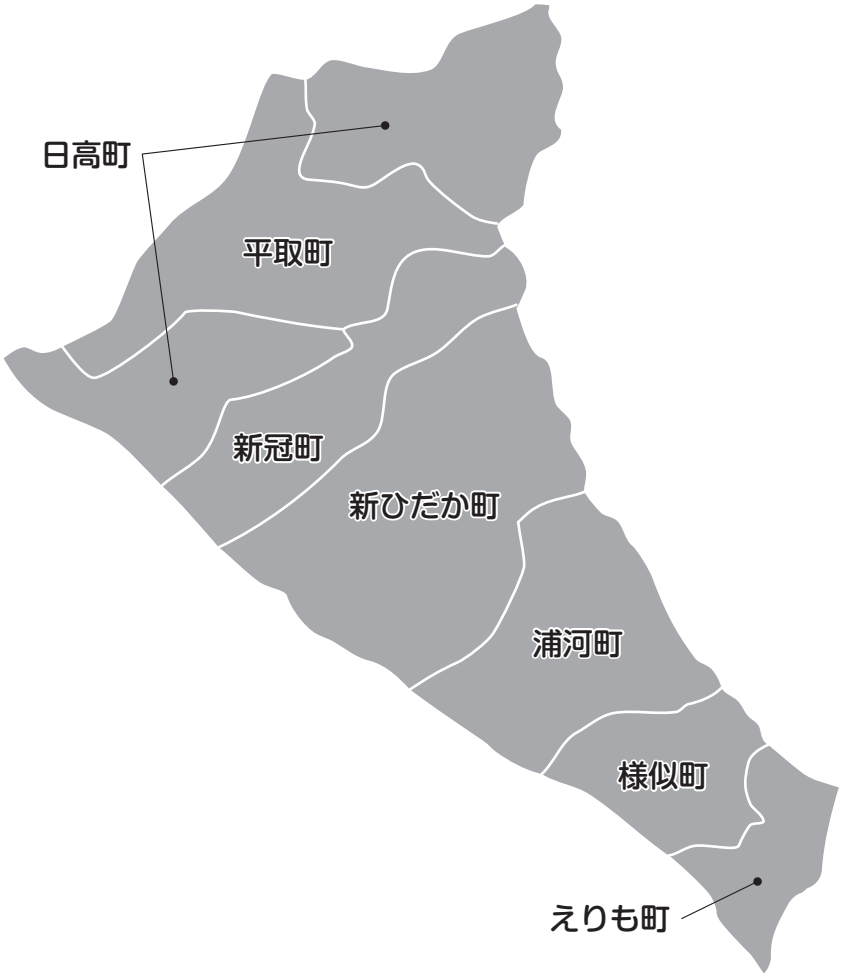

項　目			単位	日 高	全 道	全道比（%）
面積	面積		㎢	4,811.08	83,424.44	5.8
人口	人口		人	63,372	5,224,614	1.2
	世帯数		世帯	30,130	2,476,846	1.2
	人口密度		人/㎢	13.2	66.6	－
産業	事業所数（公務を除く）		事業所	3,871	224,718	1.7
	就業者数（分類不能を含む）		人	33,605	2,347,270	1.4
		うち第１次産業	人	9,798	156,298	6.3
		うち第２次産業	人	4,418	387,947	1.1
		うち第３次産業	人	19,274	1,738,586	1.1

日高町
Hidaka Town

市町村コード	016012
所在地	沙流郡日高町門別本町210番地の1
TEL	01456-2-5131
URL	http://www.town.hidaka.hokkaido.jp/

キャッチフレーズ	いきいきと働き、学び、安心と笑顔で暮らせるまち
木	カシワ
花	サクラソウ

人 口

区 分	人 口（人）	人口割合（%）			世帯数
		15歳未満	15歳～64歳	65歳以上	
H22(2010).10.1	13,615	12.4	59.3	28.3	6,064
H27(2015).10.1	12,378	11.8	56.2	32.0	5,781
R2 (2020).10.1	11,279	10.7	53.3	36.0	5,552

人口動態

区 分	自然動態		社会動態		増減数
	出生者数	死亡者数	転入者数	転出者数	
R5(2023)	51	172	709	783	▲ 208

将来推計人口

区 分	人 口（人）	人口割合（%）		
		15歳未満	15歳～64歳	65歳以上
R12 (2030)	9,277	7.9	52.9	39.3
R17 (2035)	8,372	7.4	52.5	40.1
R22 (2040)	7,513	7.3	49.7	43.1

産業別就業人口

(2020.10.1)

区 分	第一次産業	第二次産業	第三次産業	総 数
就業者数	2,044	734	3,396	6,176

面積関係

(2022.4.1)（ha）

総面積	宅 地	田	畑	牧 場	原 野
	879	1,060	8,380	3,784	832
	森 林				
	合 計	国有林	道有林	市町村有林	私有林等
99,207	80,816	59,974	0	5,932	14,910

教 育

(2023年度)

	公立、国立		私 立	
	数	在園者数	数	在園者数
幼稚園	－	－	1	12
認定こども園	－	－	－	－

	公 立		国立、私立	
	数	生徒数	数	生徒数
小学校	4	472	－	－
中学校	4	261	－	－
義務教育学校	－	－	－	－

	道立、市町村立		私 立	
	数	生徒数	数	生徒数
高等学校	2	103	－	－

医 療

(2022.10.1)

	施設数	病床数
病 院	1	34
診療所	7	5
歯 科	5	－

福 祉

(2024.4.1)

	施設数
保育園	3
老人ホーム	5

ごみの排出量、リサイクル率推移

年 度	2001	2006	2011	2016	2021
総排出量（t）	868	5,231	3,741	3,749	3,205
リサイクル率（%）	1.4	9.0	13.2	13.4	12.3

財 政

項 目	2020年度	2021年度	2022年度
財政力指数	0.271	0.262	0.254
歳 入（千円）	12,901,955	12,959,210	13,137,372
歳 出（千円）	12,583,999	12,223,745	12,768,855
標準財政規模（千円）	6,605,653	7,024,274	6,956,262
実質収支（千円）	194,962	317,073	346,921
単年度収支（千円）	▲ 124,115	122,111	29,848
経常収支比率（%）	97.8	95.0	98.6

平均所得額

年 度	納税義務者数（人）	課税対象所得（千円）	平均所得額（千円）
2022	5,181	16,761,297	3,235
2023	5,238	16,763,983	3,200

農 業

(2020.2.1)

経営体数	従事者数（人）	産出額（千万円）
312	868	1,511

漁 業

(2018.11.1)

経営体数	従事者数（人）	生産高（t）	生産額（千円）	漁港数	漁船数（隻）
49	122	2,326	1,024,766	3	71

商業・製造

(2021.6.1)

産業分類	事業所数	従業者数（人）	年間販売額（百万円）
全産業計	598	4,314	78,977
製造業	8	200	10,894
卸売業	13	99	2,807
小売業	97	566	13,796

観光客入込数

年度	入込総数（千人）				
	合 計	内日帰客	内宿泊客	内道外客	内道内客
2019	416.4	380.7	35.7	72.3	344.1
2020	239.8	230.1	9.7	39.6	200.2
2021	309.5	298.4	11.1	53.0	256.5
2022	365.2	349.6	15.6	60.4	304.8
2023	401.7	368.4	33.3	63.8	337.9

訪日外国人宿泊客延数

年度	宿泊客延数（人泊）					
	合 計	アジア	欧 州	北 米	オーストラリア	その他
2019	918	903	5	10	0	0
2020	0	0	0	0	0	0
2021	1	0	0	1	0	0
2022	16	0	0	0	16	0
2023	466	365	8	9	2	82

ふるさと納税

(2022年度)

寄 付		道 内ランキング
金額（千円）	件 数	
177,811	4,440	94

地域おこし協力隊

年 度	隊員数
2013	0
2018	4
2023	3

自動車保有台数

(2023.3.31)

登録自動車				軽自動車	1世帯当たり保有台数
合 計	乗 用	貨 物	その他		
7,885	5,713	1,591	581	4,661	1.26

平取町
Biratori Town

市町村コード	016021
所在地	沙流郡平取町本町28番地
TEL	01457-2-2221
URL	http://www.town.biratori.hokkaido.jp/

キャッチフレーズ	一人ひとりがまちづくりの主役です。 輝くびらとり未来につなごう。
木	カツラ
花	スズラン

人 口

区 分	人 口（人）	人口割合（%）			世帯数
		15歳未満	15歳～64歳	65歳以上	
H22(2010).10.1	5,596	12.8	58.3	28.8	2,412
H27(2015).10.1	5,315	12.5	55.5	32.1	2,373
R2 (2020).10.1	4,776	11.6	53.2	35.2	2,288

人口動態

区 分	自然動態		社会動態		増減数
	出生者数	死亡者数	転入者数	転出者数	
R5(2023)	21	72	274	275	▲ 55

将来推計人口

区 分	人 口（人）	人口割合（%）		
		15歳未満	15歳～64歳	65歳以上
R12 (2030)	3,879	8.0	52.7	39.3
R17 (2035)	3,476	7.4	51.4	41.3
R22 (2040)	3,089	7.0	48.0	45.0

産業別就業人口

(2020.10.1)

区 分	第一次産業	第二次産業	第三次産業	総 数
就業者数	923	412	1,397	2,755

面積関係

(2022.4.1)（ha）

総面積	宅 地	田	畑	牧 場	原 野
	395	1,540	3,120	130	2,920
	森 林				
	合 計	国有林	道有林	市町村有林	私有林等
74,309	62,582	41,511	0	3,938	17,132

教 育

(2023年度)

	公立、国立		私 立	
	数	在園者数	数	在園者数
幼稚園	–	–	–	–
認定こども園	–	–	–	–

	公 立		国立、私立	
	数	生徒数	数	生徒数
小学校	5	207	–	–
中学校	2	121	–	–
義務教育学校	–	–	–	–

	道立、市町村立		私 立	
	数	生徒数	数	生徒数
高等学校	1	38	–	–

医 療

(2022.10.1)

	施設数	病床数
病 院	1	42
診療所	2	–
歯 科	4	–

福 祉

(2024.4.1)

	施設数
保育園	3
老人ホーム	2

ごみの排出量、リサイクル率推移

年 度	2001	2006	2011	2016	2021
総排出量（t）	1,629	1,830	1,514	1,540	1,418
リサイクル率（%）	20.5	9.5	11.9	13.2	13.6

財 政

項 目	2020年度	2021年度	2022年度
財政力指数	0.188	0.181	0.174
歳 入（千円）	7,940,967	7,251,848	8,090,084
歳 出（千円）	7,865,527	7,114,007	8,011,960
標準財政規模（千円）	3,543,366	3,871,294	3,948,797
実質収支（千円）	75,318	113,994	76,741
単年度収支（千円）	15,552	38,676	▲ 37,253
経常収支比率（%）	83.6	80.1	81.0

平均所得額

年 度	納税義務者数（人）	課税対象所得（千円）	平均所得額（千円）
2022	2,080	6,762,740	3,251
2023	2,035	6,283,963	3,088

農 業

(2020.2.1)

経営体数	従事者数（人）	産出額（千万円）
233	603	581

漁 業

(2018.11.1)

経営体数	従事者数（人）	生産高（t）	生産額（千円）	漁港数	漁船数（隻）
–	–	–	–	–	–

商業・製造

(2021.6.1)

産業分類	事業所数	従業者数（人）	年間販売額（百万円）
全産業計	240	1,466	21,142
製造業	1	18	–
卸売業	5	11	172
小売業	43	165	4,935

観光客入込数

年度	入込総数（千人）				
	合 計	内日帰客	内宿泊客	内道外客	内道内客
2019	247.2	238.3	8.9	24.2	223.0
2020	161.3	155.6	5.7	19.4	141.9
2021	153.2	147.5	5.7	18.7	134.5
2022	202.0	194.7	7.3	20.3	181.7
2023	210.6	203.1	7.5	20.7	189.9

訪日外国人宿泊客延数

年度	宿泊客延数（人泊）					
	合 計	アジア	欧 州	北 米	オーストラリア	その他
2019	0	0	0	0	0	0
2020	0	0	0	0	0	0
2021	0	0	0	0	0	0
2022	0	0	0	0	0	0
2023	0	0	0	0	0	0

ふるさと納税

(2022年度)

寄 付		道 内ランキング
金額（千円）	件 数	
137,597	6,170	102

地域おこし協力隊

年 度	隊員数
2013	6
2018	1
2023	2

自動車保有台数

(2023.3.31)

登録自動車				軽自動車	1世帯当たり保有台数
合 計	乗 用	貨 物	その他		
3,384	2,347	824	213	2,418	1.40

新冠町
Niikappu Town

市町村コード	016047
所在地	新冠郡新冠町字北星町3番地の2
TEL	0146-47-2111
URL	https://www.niikappu.jp/

キャッチフレーズ	「レ・コード」と「音楽」「競走馬」のまち 新冠町　笑顔あふれる レ・コード なまち　にいかっぷ
木	ヒガツラ
花	ツツジ

人 口

区 分	人 口（人）	人口割合（%）			世帯数
		15歳未満	15歳～64歳	65歳以上	
H22(2010).10.1	5,775	13.1	59.9	27.0	2,388
H27(2015).10.1	5,592	13.2	56.1	30.7	2,405
R2 (2020).10.1	5,309	12.4	54.6	33.0	2,443

人口動態

区 分	自然動態		社会動態		増減数
	出生者数	死亡者数	転入者数	転出者数	
R5(2023)	17	93	357	332	▲ 50

将来推計人口

区 分	人 口（人）	人口割合（%）		
		15歳未満	15歳～64歳	65歳以上
R12 (2030)	4,747	10.4	54.8	34.8
R17 (2035)	4,500	9.8	54.0	36.3
R22 (2040)	4,251	9.7	50.6	39.7

産業別就業人口

(2020.10.1)

区 分	第一次産業	第二次産業	第三次産業	総 数
就業者数	1,060	463	1,432	2,956

面積関係

(2022.4.1)（ha）

総面積	宅 地	田	畑	牧 場	原 野
	417	454	6,720	307	591
	森 林				
	合 計	国有林	道有林	市町村有林	私有林等
58,581	46,721	37,372	1,156	4,782	3,412

教 育

(2023年度)

	公立、国立		私 立	
	数	在園者数	数	在園者数
幼稚園	－	－	－	－
認定こども園	1	123	－	－

	公 立		国立、私立	
	数	生徒数	数	生徒数
小学校	2	252	－	－
中学校	1	129	－	－
義務教育学校	－	－	－	－

	道立、市町村立		私 立	
	数	生徒数	数	生徒数
高等学校	－	－	－	－

医 療

(2022.10.1)

	施設数	病床数
病　院	－	－
診療所	4	18
歯　科	2	－

福 祉

(2024.4.1)

	施設数
保育園	－
老人ホーム	3

ごみの排出量、リサイクル率推移

年 度	2001	2006	2011	2016	2021
総排出量（t）	1,727	1,794	1,655	1,619	1,650
リサイクル率（%）	16.7	11.6	7.6	8.7	8.3

財 政

項 目	2020年度	2021年度	2022年度
財政力指数	0.230	0.222	0.220
歳　入（千円）	7,258,304	6,349,511	7,993,959
歳　出（千円）	7,169,676	6,226,183	7,889,619
標準財政規模（千円）	3,457,168	3,714,317	3,597,898
実質収支（千円）	87,068	119,940	103,529
単年度収支（千円）	▲ 4,541	32,872	▲ 16,411
経常収支比率（%）	89.8	84.3	84.8

平均所得額

年 度	納税義務者数（人）	課税対象所得（千円）	平均所得額（千円）
2022	2,391	7,641,618	3,196
2023	2,349	7,614,359	3,242

農 業

(2020.2.1)

経営体数	従事者数（人）	産出額（千万円）
231	621	1,122

漁 業

(2018.11.1)

経営体数	従事者数（人）	生産高（t）	生産額（千円）	漁港数	漁船数（隻）
12	42	590	329,475	1	30

商業・製造

(2021.6.1)

産業分類	事業所数	従業者数（人）	年間販売額（百万円）
全産業計	311	2,081	31,571
製造業	4	159	－
卸売業	13	56	2,953
小売業	32	153	3,621

観光客入込数

年度	入込総数（千人）				
	合 計	内日帰客	内宿泊客	内道外客	内道内客
2019	350.3	329.0	21.3	42.9	307.4
2020	232.4	214.5	17.9	31.5	200.9
2021	216.2	200.1	16.1	27.2	189.0
2022	298.6	278.3	20.3	39.2	259.4
2023	302.3	283.8	18.5	36.8	265.5

訪日外国人宿泊客延数

年度	宿泊客延数（人泊）					
	合 計	アジア	欧 州	北 米	オーストラリア	その他
2019	56	47	3	2	4	0
2020	0	0	0	0	0	0
2021	0	0	0	0	0	0
2022	0	0	0	0	0	0
2023	149	137	0	12	0	0

ふるさと納税

(2022年度)

寄 付		道 内ランキング
金額（千円）	件 数	
344,756	2,451	64

地域おこし協力隊

年 度	隊員数
2013	8
2018	3
2023	1

自動車保有台数

(2023.3.31)

登録自動車				軽自動車	1世帯当たり保有台数
合 計	乗 用	貨 物	その他		
3,442	2,408	836	198	2,654	1.23

浦河町
Urakawa Town

市町村コード	016071
所在地	浦河郡浦河町築地1丁目3番1号
TEL	0146-22-2311
URL	https://www.town.urakawa.hokkaido.jp/

キャッチフレーズ	丘と海の“まきば”浦河町　心豊かで活力と夢にあふれるまち 浦河町
木	ヒダカゴヨウ
花	ヒダカヤマツツジ

人口

区分	人口（人）	人口割合（%）			世帯数
		15歳未満	15歳～64歳	65歳以上	
H22(2010).10.1	14,389	12.5	62.4	25.1	6,358
H27(2015).10.1	13,075	11.5	58.7	29.8	6,178
R2 (2020).10.1	12,074	10.3	55.8	33.9	5,936

人口動態

区分	自然動態		社会動態		増減数
	出生者数	死亡者数	転入者数	転出者数	
R5(2023)	57	196	836	928	▲ 241

将来推計人口

区分	人口（人）	人口割合（%）		
		15歳未満	15歳～64歳	65歳以上
R12(2030)	10,067	7.9	54.3	37.9
R17(2035)	9,136	7.2	53.3	39.5
R22(2040)	8,232	7.1	50.8	42.1

産業別就業人口

(2020.10.1)

区分	第一次産業	第二次産業	第三次産業	総数
就業者数	1,637	726	4,045	6,409

面積関係

(2022.4.1)（ha）

総面積	宅地	田	畑	牧場	原野
	639	243	5,210	3,198	1,019
	森林				
	合計	国有林	道有林	市町村有林	私有林等
69,426	58,137	27,201	10,296	7,940	12,700

教育

(2023年度)

	公立、国立		私立	
	数	在園者数	数	在園者数
幼稚園	－	－	－	－
認定こども園	－	－	2	182

	公立		国立、私立	
	数	生徒数	数	生徒数
小学校	4	439	－	－
中学校	3	270	－	－
義務教育学校	－	－	－	－

	道立、市町村立		私立	
	数	生徒数	数	生徒数
高等学校	1	281	－	－

医療

(2022.10.1)

	施設数	病床数
病院	1	196
診療所	7	－
歯科	6	－

福祉

(2024.4.1)

	施設数
保育園	5
老人ホーム	2

ごみの排出量、リサイクル率推移

年度	2001	2006	2011	2016	2021
総排出量（t）	6,039	5,712	4,861	4,359	4,332
リサイクル率（%）	25.5	32.4	26.4	23.5	19.8

財政

項目	2020年度	2021年度	2022年度
財政力指数	0.301	0.296	0.295
歳入（千円）	12,182,048	11,891,654	10,487,817
歳出（千円）	11,846,175	11,528,612	10,183,724
標準財政規模（千円）	5,506,375	5,801,796	5,629,973
実質収支（千円）	264,510	299,533	290,003
単年度収支（千円）	13,625	35,023	▲ 9,530
経常収支比率（%）	80.7	79.4	86.0

平均所得額

年度	納税義務者数（人）	課税対象所得（千円）	平均所得額（千円）
2022	5,335	17,240,935	3,232
2023	5,406	17,307,681	3,202

農業

(2020.2.1)

経営体数	従事者数（人）	産出額（千万円）
253	579	1,017

漁業

(2018.11.1)

経営体数	従事者数（人）	生産高（t）	生産額（千円）	漁港数	漁船数（隻）
185	302	9,716	2,836,692	2	182

商業・製造

(2021.6.1)

産業分類	事業所数	従業者数（人）	年間販売額（百万円）
全産業計	781	5,509	79,125
製造業	15	151	7,745
卸売業	15	55	3,234
小売業	131	760	15,874

観光客入込数

年度	入込総数（千人）				
	合計	内日帰客	内宿泊客	内道外客	内道内客
2019	143.7	81.7	62.0	58.6	85.1
2020	89.7	40.5	49.2	16.8	72.9
2021	118.9	61.4	57.5	26.5	92.4
2022	165.0	102.1	62.9	38.8	126.2
2023	165.3	109.8	55.5	38.7	126.6

訪日外国人宿泊客延数

年度	宿泊客延数（人泊）					
	合計	アジア	欧州	北米	オーストラリア	その他
2019	364	290	10	10	3	51
2020	108	64	2	2	0	40
2021	39	24	4	2	2	7
2022	188	167	4	9	3	5
2023	518	377	20	27	22	72

ふるさと納税

(2022年度)

寄付		道内ランキング
金額（千円）	件数	
443,523	19,502	55

地域おこし協力隊

年度	隊員数
2013	2
2018	4
2023	4

自動車保有台数

(2023.3.31)

登録自動車				軽自動車	1世帯当たり保有台数
合計	乗用	貨物	その他		
6,612	4,990	1,225	397	5,032	1.00

様似町
Samani Town

市町村コード	016080
所在地	様似郡様似町大通1丁目21番地
TEL	0146-36-2111
URL	http://www.samani.jp/

キャッチフレーズ	アポイの樹風（こかぜ）呼ぶまち 21世紀の鼓動 町民と歩む新しいまちづくり
木	ヒダカゴヨウ
花	ヒダカソウ

人 口

区 分	人 口（人）	人口割合（%）			世帯数
		15歳未満	15歳～64歳	65歳以上	
H22(2010).10.1	5,114	11.5	57.7	30.8	2,206
H27(2015).10.1	4,518	9.9	53.9	36.2	2,044
R2 (2020).10.1	4,043	9.0	48.7	42.3	1,913

人口動態

区 分	自然動態		社会動態		増減数
	出生者数	死亡者数	転入者数	転出者数	
R5(2023)	20	84	142	160	▲ 82

将来推計人口

区 分	人 口（人）	人口割合（%）		
		15歳未満	15歳～64歳	65歳以上
R12 (2030)	3,137	7.6	45.7	46.7
R17 (2035)	2,741	7.2	43.5	49.4
R22 (2040)	2,363	6.8	40.4	52.8

産業別就業人口

(2020.10.1)

区 分	第一次産業	第二次産業	第三次産業	総 数
就業者数	617	415	1,112	2,145

面積関係

(2022.4.1)（ha）

総面積	宅 地	田	畑	牧 場	原 野
	183	97	936	98	684
	森 林				
	合 計	国有林	道有林	市町村有林	私有林等
36,430	33,370	0	20,547	2,901	9,922

教 育

(2023年度)

	公立、国立		私 立	
	数	在園者数	数	在園者数
幼稚園	－	－	－	－
認定こども園	1	76	－	－

	公 立		国立、私立	
	数	生徒数	数	生徒数
小学校	1	142	－	－
中学校	1	75	－	－
義務教育学校	－	－	－	－

	道立、市町村立		私 立	
	数	生徒数	数	生徒数
高等学校	－	－	－	－

医 療

(2022.10.1)

	施設数	病床数
病 院	－	－
診療所	3	－
歯 科	2	－

福 祉

(2024.4.1)

	施設数
保育園	－
老人ホーム	1

ごみの排出量、リサイクル率推移

年 度	2001	2006	2011	2016	2021
総排出量（t）	2,097	1,882	1,551	1,555	1,456
リサイクル率（%）	23.9	30.3	28.4	27.2	23.8

財 政

項 目	2020年度	2021年度	2022年度
財政力指数	0.190	0.182	0.176
歳 入（千円）	5,415,450	5,173,898	5,276,205
歳 出（千円）	5,277,701	5,119,835	5,198,383
標準財政規模（千円）	2,911,303	3,150,538	3,108,344
実質収支（千円）	41,320	53,914	77,725
単年度収支（千円）	▲ 8,830	12,594	23,811
経常収支比率（%）	88.9	80.9	83.5

平均所得額

年 度	納税義務者数（人）	課税対象所得（千円）	平均所得額（千円）
2022	1,763	4,851,801	2,752
2023	1,747	4,826,041	2,762

農 業

(2020.2.1)

経営体数	従事者数（人）	産出額（千万円）
60	129	204

漁 業

(2018.11.1)

経営体数	従事者数（人）	生産高（t）	生産額（千円）	漁港数	漁船数（隻）
212	433	5,669	3,149,678	4	254

商業・製造

(2021.6.1)

産業分類	事業所数	従業者数（人）	年間販売額（百万円）
全産業計	221	1,448	24,834
製造業	12	196	7,403
卸売業	10	64	2,327
小売業	41	183	2,857

観光客入込数

年度	入込総数（千人）				
	合 計	内日帰客	内宿泊客	内道外客	内道内客
2019	111.1	100.3	10.8	25.9	85.2
2020	55.4	47.3	8.1	10.8	44.6
2021	50.9	43.4	7.5	9.8	41.1
2022	74.5	65.9	8.6	13.4	61.1
2023	71.6	62.2	9.4	13.6	58.0

訪日外国人宿泊客延数

年度	宿泊客延数（人泊）					
	合 計	アジア	欧 州	北 米	オーストラリア	その他
2019	34	20	0	14	0	0
2020	0	0	0	0	0	0
2021	0	0	0	0	0	0
2022	0	0	0	0	0	0
2023	115	109	0	6	0	0

ふるさと納税

(2022年度)

寄 付		道 内ランキング
金額（千円）	件 数	
214,165	9,395	86

地域おこし協力隊

年 度	隊員数
2013	0
2018	12
2023	3

自動車保有台数

(2023.3.31)

登録自動車				軽自動車	1世帯当たり保有台数
合 計	乗 用	貨 物	その他		
2,206	1,634	414	158	1,876	1.06

えりも町
Erimo Town

市町村コード	016098
所在地	幌泉郡えりも町字本町206番地
TEL	01466-2-2111
URL	http://www.town.erimo.lg.jp/

キャッチフレーズ	“海と大地のふるさと” えりも町 心豊かで安心・安全な暮らしを創る。 新まちづくりデザイン
木	エリモシャクナゲ
花	エゾヤマツツジ

人 口

区 分	人 口（人）	人口割合（%）			世帯数
		15歳未満	15歳～64歳	65歳以上	
H22(2010).10.1	5,413	14.2	61.5	24.3	2,036
H27(2015).10.1	4,906	14.0	58.1	27.9	1,929
R2 (2020).10.1	4,374	12.3	54.8	32.9	1,822

人口動態

区 分	自然動態		社会動態		増減数
	出生者数	死亡者数	転入者数	転出者数	
R5(2023)	16	81	169	245	▲ 142

将来推計人口

区 分	人 口（人）	人口割合（%）		
		15歳未満	15歳～64歳	65歳以上
R12 (2030)	3,555	8.2	54.6	37.2
R17 (2035)	3,204	7.5	53.0	39.5
R22 (2040)	2,865	7.4	51.1	41.5

産業別就業人口

(2020.10.1)

区 分	第一次産業	第二次産業	第三次産業	総 数
就業者数	1,226	249	1,101	2,596

面積関係

(2022.4.1) (ha)

総面積	宅 地	田	畑	牧 場	原 野
	133	–	1,840	1,800	2,523
	森 林				
	合 計	国有林	道有林	市町村有林	私有林等
28,400	23,900	425	16,388	2,657	4,429

教 育

(2023年度)

	公立、国立		私 立	
	数	在園者数	数	在園者数
幼稚園	–	–	1	9
認定こども園	–	–	–	–

	公 立		国立、私立	
	数	生徒数	数	生徒数
小学校	4	214	–	–
中学校	1	117	–	–
義務教育学校	–	–	–	–

	道立、市町村立		私 立	
	数	生徒数	数	生徒数
高等学校	1	80	–	–

医 療

(2022.10.1)

	施設数	病床数
病 院	–	–
診療所	5	21
歯 科	2	–

福 祉

(2024.4.1)

	施設数
保育園	3
老人ホーム	1

ごみの排出量、リサイクル率推移

年 度	2001	2006	2011	2016	2021
総排出量（t）	3,764	2,105	2,127	1,675	1,653
リサイクル率（%）	6.8	18.2	29.0	27.4	23.0

財 政

項 目	2020年度	2021年度	2022年度
財政力指数	0.173	0.173	0.175
歳 入（千円）	6,462,055	6,188,685	5,865,792
歳 出（千円）	6,304,252	6,119,086	5,798,830
標準財政規模（千円）	2,957,479	3,170,879	3,045,858
実質収支（千円）	40,594	69,114	49,686
単年度収支（千円）	216	28,520	▲ 19,428
経常収支比率（%）	89.9	86.0	93.7

平均所得額

年 度	納税義務者数（人）	課税対象所得（千円）	平均所得額（千円）
2022	1,956	6,044,894	3,090
2023	1,820	5,536,842	3,042

農 業

(2020.2.1)

経営体数	従事者数（人）	産出額（千万円）
12	33	23

漁 業

(2018.11.1)

経営体数	従事者数（人）	生産高（t）	生産額（千円）	漁港数	漁船数（隻）
521	941	14,189	6,503,751	6	659

商業・製造

(2021.6.1)

産業分類	事業所数	従業者数（人）	年間販売額（百万円）
全産業計	238	1,325	21,762
製造業	7	70	1,524
卸売業	16	55	7,238
小売業	38	181	2,654

観光客入込数

年度	入込総数（千人）				
	合 計	内日帰客	内宿泊客	内道外客	内道内客
2019	178.0	162.1	15.9	83.9	94.1
2020	121.0	107.0	14.0	52.6	68.4
2021	124.5	113.9	10.6	53.3	71.2
2022	142.9	130.7	12.2	66.5	76.4
2023	188.1	175.7	12.4	85.9	102.2

訪日外国人宿泊客延数

年度	宿泊客延数（人泊）					
	合 計	アジア	欧 州	北 米	オーストラリア	その他
2019	20	20	0	0	0	0
2020	23	23	0	0	0	0
2021	0	0	0	0	0	0
2022	32	26	0	6	0	0
2023	5	4	1	0	0	0

ふるさと納税

(2022年度)

寄 付		道 内ランキング
金額（千円）	件 数	
437,411	19,288	56

地域おこし協力隊

年 度	隊員数
2013	0
2018	0
2023	4

自動車保有台数

(2023.3.31)

登録自動車				軽自動車	1世帯当たり保有台数
合 計	乗 用	貨 物	その他		
2,466	1,722	621	123	1,967	1.22

新ひだか町
Shinhidaka Town

市町村コード	016101
所在地	日高郡新ひだか町静内御幸町3丁目2番50号
TEL	0146-43-2111
URL	https://www.shinhidaka-hokkaido.jp/

キャッチフレーズ	いきいき　すこやか 誰もが主役になれるまち
木	エゾヤマザクラ、アオダモ
花	エゾヤマツツジ、ハマナス

人 口

区 分	人 口（人）	人口割合（%）			世帯数
		15歳未満	15歳～64歳	65歳以上	
H22(2010).10.1	25,419	12.8	59.8	27.4	11,015
H27(2015).10.1	23,231	12.1	56.0	32.0	10,443
R2 (2020).10.1	21,517	11.3	53.2	35.5	10,176

人口動態

区 分	自然動態		社会動態		増減数
	出生者数	死亡者数	転入者数	転出者数	
R5(2023)	90	338	966	1,164	▲ 449

将来推計人口

区 分	人 口（人）	人口割合（%）		
		15歳未満	15歳～64歳	65歳以上
R12 (2030)	18,069	9.0	52.2	38.8
R17 (2035)	16,422	8.7	50.8	40.5
R22 (2040)	14,866	8.6	48.4	43.0

産業別就業人口

(2020.10.1)

区 分	第一次産業	第二次産業	第三次産業	総 数
就業者数	2,291	1,419	6,791	10,568

面積関係

(2022.4.1)（ha）

総面積	宅 地	田	畑	牧 場	原 野
	842	1,340	7,820	3,167	1,032
	森 林				
	合 計	国有林	道有林	市町村有林	私有林等
114,755	96,300	65,171	0	8,337	22,793

教 育

(2023年度)

	公立、国立		私 立	
	数	在園者数	数	在園者数
幼稚園	－	－	1	72
認定こども園	－	－	1	199

	公 立		国立、私立	
	数	生徒数	数	生徒数
小学校	4	945	－	－
中学校	3	483	－	－
義務教育学校	－	－	－	－

	道立、市町村立		私 立	
	数	生徒数	数	生徒数
高等学校	2	669	－	－

医 療

(2022.10.1)

	施設数	病床数
病　院	4	517
診療所	13	3
歯　科	10	－

福 祉

(2024.4.1)

	施設数
保育園	7
老人ホーム	3

ごみの排出量、リサイクル率推移

年 度	2001	2006	2011	2016	2021
総排出量（t）	0	10,003	9,119	8,640	7,987
リサイクル率（%）	0.0	14.9	16.8	17.8	14.0

財 政

項 目	2020年度	2021年度	2022年度
財政力指数	0.332	0.331	0.334
歳　入（千円）	18,847,790	18,968,423	19,351,503
歳　出（千円）	18,674,926	18,086,700	18,961,090
標準財政規模（千円）	9,358,692	9,728,929	9,377,356
実質収支（千円）	161,140	488,162	389,570
単年度収支（千円）	22,545	327,022	▲ 98,592
経常収支比率（%）	89.8	84.3	91.4

平均所得額

年 度	納税義務者数（人）	課税対象所得（千円）	平均所得額（千円）
2022	9,324	28,608,025	3,068
2023	9,137	29,127,975	3,188

農 業

(2020.2.1)

経営体数	従事者数（人）	産出額（千万円）
425	1,042	1,528

漁 業

(2018.11.1)

経営体数	従事者数（人）	生産高（t）	生産額（千円）	漁港数	漁船数（隻）
177	352	3,952	1,978,106	5	288

商業・製造

(2021.6.1)

産業分類	事業所数	従業者数（人）	年間販売額（百万円）
全産業計	1,212	8,231	120,550
製造業	16	212	3,213
卸売業	37	181	10,822
小売業	212	1,392	27,816

観光客入込数

年度	入込総数（千人）				
	合 計	内日帰客	内宿泊客	内道外客	内道内客
2019	346.8	322.6	24.2	49.6	297.2
2020	194.4	175.3	19.1	24.6	169.8
2021	243.6	226.6	17.0	30.1	213.5
2022	274.6	253.6	21.0	37.6	237.0
2023	300.8	279.5	21.3	37.7	263.1

訪日外国人宿泊客延数

年度	宿泊客延数（人泊）					
	合 計	アジア	欧 州	北 米	オーストラリア	その他
2019	667	535	24	29	12	67
2020	14	12	0	2	0	0
2021	24	17	2	3	0	2
2022	99	65	5	11	3	15
2023	294	228	9	13	7	37

ふるさと納税

(2022年度)

寄 付		道 内ランキング
金額（千円）	件 数	
203,851	11,518	88

地域おこし協力隊

年 度	隊員数
2013	2
2018	1
2023	0

自動車保有台数

(2023.3.31)

登録自動車				軽自動車	1世帯当たり保有台数
合 計	乗 用	貨 物	その他		
11,700	8,850	2,231	619	8,408	1.03

渡島総合振興局

項　目			単位	渡 島	全 道	全道比（%）
面積	面積		㎢	3,937.46	83,424.44	4.7
人口	人口		人	380,158	5,224,614	7.3
	世帯数		世帯	178,679	2,476,846	7.2
	人口密度		人/㎢	96.5	66.6	－
産業	事業所数（公務を除く）		事業所	19,144	224,718	8.5
	就業者数（分類不能を含む）		人	169,644	2,347,270	7.2
		うち第１次産業	人	11,451	156,298	7.3
		うち第２次産業	人	31,860	387,947	8.2
		うち第３次産業	人	121,379	1,738,586	7.0

函館市
Hakodate City

市町村コード	012025
所在地	函館市東雲町4番13号
TEL	0138-21-3111
URL	https://www.city.hakodate.hokkaido.jp/

キャッチフレーズ	人が輝き　まちが輝く　交流都市 はこだて
木	イチイ
花	ツツジ

人 口

区 分	人 口（人）	人口割合（%）			世帯数
		15歳未満	15歳～64歳	65歳以上	
H22(2010).10.1	279,127	10.9	61.5	27.5	126,180
H27(2015).10.1	265,979	10.2	57.4	32.4	123,950
R2 (2020).10.1	251,084	9.5	54.5	36.0	121,793

人口動態

区 分	自然動態		社会動態		増減数
	出生者数	死亡者数	転入者数	転出者数	
R5(2023)	954	4,498	8,056	8,799	▲ 4,213

将来推計人口

区 分	人 口（人）	人口割合（%）		
		15歳未満	15歳～64歳	65歳以上
R12 (2030)	216,113	7.6	52.9	39.5
R17 (2035)	199,358	7.1	51.7	41.2
R22 (2040)	182,713	7.1	48.7	44.2

産業別就業人口

(2020.10.1)

区 分	第一次産業	第二次産業	第三次産業	総 数
就業者数	3,202	17,553	84,172	109,183

面積関係

(2022.4.1)（ha）

総面積	宅 地	田	畑	牧 場	原 野
	3,518	226	1,710	414	3,179
	森 林				
	合 計	国有林	道有林	市町村有林	私有林等
67,787	53,055	745	30,816	4,721	16,773

教 育

(2023年度)

	公立、国立		私 立	
	数	在園者数	数	在園者数
幼稚園	1	9	9	806
認定こども園	－	－	29	2,884

	公 立		国立、私立	
	数	生徒数	数	生徒数
小学校	38	8,793	2	2
中学校	18	4,677	4	693
義務教育学校	1	71	－	－

	道立、市町村立		私 立	
	数	生徒数	数	生徒数
高等学校	7	3,510	8	2,859

医 療

(2022.10.1)

	施設数	病床数
病　院	27	6,032
診療所	203	227
歯　科	122	－

福 祉

(2024.4.1)

	施設数
保育園	5
老人ホーム	98

ごみの排出量、リサイクル率推移

年 度	2001	2006	2011	2016	2021
総排出量（t）	172,001	129,890	116,276	111,542	101,807
リサイクル率（%）	5.0	16.1	15.3	15.3	15.0

財 政

項 目	2020年度	2021年度	2022年度
財政力指数	0.483	0.479	0.481
歳　入（千円）	167,659,971	146,534,785	150,163,194
歳　出（千円）	165,232,192	142,484,781	146,551,705
標準財政規模（千円）	70,386,099	72,224,159	70,592,618
実質収支（千円）	2,054,692	3,144,618	3,237,369
単年度収支（千円）	710,054	1,089,926	92,751
経常収支比率（%）	93.5	91.2	95.0

平均所得額

年 度	納税義務者数（人）	課税対象所得（千円）	平均所得額（千円）
2022	105,733	316,463,049	2,993
2023	105,771	321,186,719	3,037

農 業

(2020.2.1)

経営体数	従事者数（人）	産出額（千万円）
157	386	206

漁 業

(2018.11.1)

経営体数	従事者数（人）	生産高（t）	生産額（千円）	漁港数	漁船数（隻）
1,312	2,417	30,075	16,236,718	20	2,016

商業・製造

(2021.6.1)

産業分類	事業所数	従業者数（人）	年間販売額（百万円）
全産業計	11,362	105,260	1,883,910
製造業	242	6,957	180,625
卸売業	593	4,322	348,000
小売業	1,855	14,544	285,404

観光客入込数

年度	入込総数（千人）				
	合 計	内日帰客	内宿泊客	内道外客	内道内客
2019	5,368.9	2,270.3	3,098.6	3,223.8	2,145.1
2020	3,102.8	1,503.3	1,599.5	1,596.2	1,506.6
2021	3,462.3	1,810.3	1,652.0	1,605.9	1,856.4
2022	4,547.4	1,850.5	2,696.9	2,583.6	1,963.8
2023	5,285.5	2,157.8	3,127.7	3,193.6	2,091.9

訪日外国人宿泊客延数

年度	宿泊客延数（人泊）					
	合 計	アジア	欧 州	北 米	オーストラリア	その他
2019	594,162	535,289	12,572	21,382	10,238	14,681
2020	3,920	2,273	248	399	31	969
2021	2,036	1,345	111	386	19	175
2022	120,665	100,053	2,925	8,446	4,512	4,729
2023	489,135	421,310	9,746	29,747	14,108	14,224

ふるさと納税

(2022年度)

寄 付		道 内ランキング
金額（千円）	件 数	
1,197,337	66,872	29

地域おこし協力隊

年 度	隊員数
2013	0
2018	1
2023	2

自動車保有台数

(2023.3.31)

登録自動車				軽自動車	1世帯当たり保有台数
合 計	乗 用	貨 物	その他		
97,877	82,236	11,346	4,295	69,774	0.70

北斗市
Hokuto City

市町村コード	012360
所在地	北斗市中央1丁目3番10号
TEL	0138-73-3111
URL	https://www.city.hokuto.hokkaido.jp/

キャッチフレーズ	～あなたが主役　可能性を未来に～
木	ブナ、クロマツ
花	サクラ（春）、マリーゴールド（夏）、ムクゲ（秋）

人口

区分	人口（人）	人口割合（%） 15歳未満	15歳～64歳	65歳以上	世帯数
H22(2010).10.1	48,032	15.0	62.6	22.4	18,412
H27(2015).10.1	46,390	13.7	59.8	26.5	18,508
R2 (2020).10.1	44,302	12.3	57.5	30.2	18,337

人口動態

区分	自然動態 出生者数	死亡者数	社会動態 転入者数	転出者数	増減数
R5(2023)	193	659	1,479	1,731	▲ 706

将来推計人口

区分	人口（人）	人口割合（%） 15歳未満	15歳～64歳	65歳以上
R12 (2030)	38,479	9.3	54.9	35.8
R17 (2035)	35,840	8.6	52.5	38.9
R22 (2040)	33,108	8.5	47.9	43.6

産業別就業人口

(2020.10.1)

区分	第一次産業	第二次産業	第三次産業	総数
就業者数	1,637	4,707	14,317	20,738

面積関係

(2022.4.1)（ha）

総面積	宅地	田	畑	牧場	原野
	996	2,340	1,900	1,182	907

森林 合計	国有林	道有林	市町村有林	私有林等
39,744	30,031	18,022	0	4,984	7,026

教育

(2023年度)

	公立、国立 数	在園者数	私立 数	在園者数
幼稚園	－	－	4	302
認定こども園	－	－	2	287

	公立 数	生徒数	国立、私立 数	生徒数
小学校	11	2,069	－	－
中学校	5	1,200	－	－
義務教育学校	－	－	－	－

	道立、市町村立 数	生徒数	私立 数	生徒数
高等学校	2	231	－	－

医療

(2022.10.1)

	施設数	病床数
病院	－	－
診療所	26	19
歯科	16	－

福祉

(2024.4.1)

	施設数
保育園	6
老人ホーム	11

ごみの排出量、リサイクル率推移

年度	2001	2006	2011	2016	2021
総排出量（t）	0	20,024	17,063	15,539	15,079
リサイクル率（%）	0.0	17.6	44.1	49.4	27.0

財政

項目	2020年度	2021年度	2022年度
財政力指数	0.481	0.478	0.480
歳入（千円）	28,170,889	24,901,326	23,870,944
歳出（千円）	27,573,974	24,336,574	23,222,589
標準財政規模（千円）	12,467,198	12,935,799	12,702,005
実質収支（千円）	588,754	549,855	595,944
単年度収支（千円）	138,660	▲ 38,899	46,089
経常収支比率（%）	89.8	84.9	88.6

平均所得額

年度	納税義務者数（人）	課税対象所得（千円）	平均所得額（千円）
2022	19,236	52,796,621	2,745
2023	19,183	53,596,123	2,794

農業

(2020.2.1)

経営体数	従事者数（人）	産出額（千万円）
464	1,237	747

漁業

(2018.11.1)

経営体数	従事者数（人）	生産高（t）	生産額（千円）	漁港数	漁船数（隻）
86	206	1,046	411,161	1	191

商業・製造

(2021.6.1)

産業分類	事業所数	従業者数（人）	年間販売額（百万円）
全産業計	1,558	16,844	309,759
製造業	57	2,584	70,581
卸売業	87	767	56,277
小売業	256	2,398	50,127

観光客入込数

年度	入込総数（千人） 合計	内日帰客	内宿泊客	内道外客	内道内客
2019	741.3	656.2	85.1	197.5	543.8
2020	428.5	354.3	74.2	82.0	346.5
2021	516.9	409.2	107.7	94.1	422.8
2022	613.9	518.4	95.5	131.5	482.4
2023	917.9	818.6	99.3	339.9	578.0

訪日外国人宿泊客延数

年度	宿泊客延数（人泊） 合計	アジア	欧州	北米	オーストラリア	その他
2019	24,076	22,022	355	753	435	511
2020	134	63	6	34	5	26
2021	334	158	4	14	0	158
2022	4,850	3,173	121	365	203	988
2023	22,157	15,878	516	1,237	547	3,979

ふるさと納税

(2022年度)

寄付 金額（千円）	件数	道内ランキング
150,874	9,566	98

地域おこし協力隊

年度	隊員数
2013	0
2018	2
2023	3

自動車保有台数

(2023.3.31)

登録自動車 合計	乗用	貨物	その他	軽自動車	1世帯当たり保有台数
20,579	15,294	3,626	1,659	17,937	0.93

松前町
Matsumae Town

市町村コード	013315
所在地	松前郡松前町字福山248番地
TEL	0139-42-2275
URL	https://www.town.matsumae.hokkaido.jp/

キャッチフレーズ	みんなで築こう　協働のまち
木	マツ
花	サクラ

人口

区分	人口（人）	人口割合（%）			世帯数
		15歳未満	15歳～64歳	65歳以上	
H22(2010).10.1	8,748	9.0	53.0	38.0	3,959
H27(2015).10.1	7,337	7.4	46.6	46.0	3,571
R2 (2020).10.1	6,260	6.0	41.7	52.2	3,196

人口動態

区分	自然動態		社会動態		増減数
	出生者数	死亡者数	転入者数	転出者数	
R5(2023)	12	166	191	234	▲ 201

将来推計人口

区分	人口（人）	人口割合（%）		
		15歳未満	15歳～64歳	65歳以上
R12(2030)	4,476	4.8	38.9	56.3
R17(2035)	3,703	4.2	36.8	58.9
R22(2040)	3,010	4.0	34.0	62.0

産業別就業人口

(2020.10.1)

区分	第一次産業	第二次産業	第三次産業	総数
就業者数	268	731	1,647	2,653

面積関係

(2022.4.1)（ha）

総面積	宅地	田	畑	牧場	原野
	178	15	402	714	1,605
	森林				
	合計	国有林	道有林	市町村有林	私有林等
29,325	23,883	0	17,416	2,349	4,118

教育

(2023年度)

	公立、国立		私立	
	数	在園者数	数	在園者数
幼稚園	－	－	－	－
認定こども園	－	－	1	56

	公立		国立、私立	
	数	生徒数	数	生徒数
小学校	3	137	－	－
中学校	1	76	－	－
義務教育学校	－	－	－	－

	道立、市町村立		私立	
	数	生徒数	数	生徒数
高等学校	1	56	－	－

医療

(2022.10.1)

	施設数	病床数
病院	1	93
診療所	3	19
歯科	3	－

福祉

(2024.4.1)

	施設数
保育園	1
老人ホーム	6

ごみの排出量、リサイクル率推移

年度	2001	2006	2011	2016	2021
総排出量（t）	5,078	3,057	2,573	2,351	2,164
リサイクル率（%）	19.7	16.9	13.4	11.5	11.0

財政

項目	2020年度	2021年度	2022年度
財政力指数	0.194	0.196	0.196
歳入（千円）	6,538,087	6,534,693	6,346,441
歳出（千円）	6,162,428	5,978,017	5,961,609
標準財政規模（千円）	3,640,236	3,898,188	3,826,764
実質収支（千円）	307,458	556,581	378,271
単年度収支（千円）	148,469	249,123	▲ 178,310
経常収支比率（%）	83.5	83.3	86.0

平均所得額

年度	納税義務者数（人）	課税対象所得（千円）	平均所得額（千円）
2022	2,150	6,490,183	3,019
2023	2,133	6,457,374	3,027

農業

(2020.2.1)

経営体数	従事者数（人）	産出額（千万円）
15	30	12

漁業

(2018.11.1)

経営体数	従事者数（人）	生産高（t）	生産額（千円）	漁港数	漁船数（隻）
201	287	1,574	962,421	11	367

商業・製造

(2021.6.1)

産業分類	事業所数	従業者数（人）	年間販売額（百万円）
全産業計	293	1,691	28,848
製造業	15	314	6,351
卸売業	6	19	155
小売業	77	304	5,275

観光客入込数

年度	入込総数（千人）				
	合計	内日帰客	内宿泊客	内道外客	内道内客
2019	493.9	457.6	36.3	95.0	398.9
2020	136.3	119.0	17.3	28.8	107.5
2021	186.9	165.4	21.5	37.1	149.8
2022	316.8	292.9	23.9	62.9	253.9
2023	319.1	295.4	23.7	63.3	255.8

訪日外国人宿泊客延数

年度	宿泊客延数（人泊）					
	合計	アジア	欧州	北米	オーストラリア	その他
2019	126	53	31	26	9	7
2020	19	12	0	7	0	0
2021	53	4	0	49	0	0
2022	17	2	1	14	0	0
2023	66	46	3	16	1	0

ふるさと納税

(2022年度)

寄付		道内ランキング
金額（千円）	件数	
43,152	2,368	148

地域おこし協力隊

年度	隊員数
2013	3
2018	0
2023	0

自動車保有台数

(2023.3.31)

登録自動車				軽自動車	1世帯当たり保有台数
合計	乗用	貨物	その他		
2,400	2,036	222	142	2,040	0.66

福島町
Fukushima Town

市町村コード	013323
所在地	松前郡福島町字福島820番地
TEL	0139-47-3001
URL	http://www.town.fukushima.hokkaido.jp/

キャッチフレーズ	海峡と横綱の里 豊かな自然 たくましい産業 快適で心なごむ町 ふくしま
木	スギ
花	ヤマユリ

人 口

区 分	人 口（人）	人口割合（%）			世帯数
		15歳未満	15歳～64歳	65歳以上	
H22(2010).10.1	5,114	8.7	54.7	36.6	2,194
H27(2015).10.1	4,422	7.5	50.6	41.9	2,039
R2 (2020).10.1	3,794	6.0	45.1	48.8	1,861

人口動態

区 分	自然動態		社会動態		増減数
	出生者数	死亡者数	転入者数	転出者数	
R5(2023)	10	91	114	142	▲ 104

将来推計人口

区 分	人 口（人）	人口割合（%）		
		15歳未満	15歳～64歳	65歳以上
R12 (2030)	2,795	5.8	40.6	53.6
R17 (2035)	2,360	5.3	38.6	56.1
R22 (2040)	1,959	5.2	35.2	59.6

産業別就業人口

(2020.10.1)

区 分	第一次産業	第二次産業	第三次産業	総 数
就業者数	241	590	785	1,639

面積関係

(2022.4.1)（ha）

総面積	宅 地	田	畑	牧 場	原 野
	104	62	44	－	225
	森 林				
	合 計	国有林	道有林	市町村有林	私有林等
18,725	17,374	6,450	6,753	1,299	2,872

教 育

(2023年度)

	公立、国立		私 立	
	数	在園者数	数	在園者数
幼稚園	－	－	1	10
認定こども園	－	－	－	－

	公 立		国立、私立	
	数	生徒数	数	生徒数
小学校	2	96	－	－
中学校	1	41	－	－
義務教育学校	－	－	－	－

	道立、市町村立		私 立	
	数	生徒数	数	生徒数
高等学校	1	28	－	－

医 療

(2022.10.1)

	施設数	病床数
病 院	－	－
診療所	3	－
歯 科	2	－

福 祉

(2024.4.1)

	施設数
保育園	－
老人ホーム	1

ごみの排出量、リサイクル率推移

年 度	2001	2006	2011	2016	2021
総排出量（t）	2,884	2,151	1,718	1,499	1,410
リサイクル率（%）	5.2	16.9	14.8	11.9	10.2

財 政

項 目	2020年度	2021年度	2022年度
財政力指数	0.230	0.224	0.220
歳 入（千円）	4,568,170	4,769,849	5,003,406
歳 出（千円）	4,461,223	4,653,494	4,876,016
標準財政規模（千円）	2,467,280	2,744,028	2,673,284
実質収支（千円）	102,065	97,074	107,432
単年度収支（千円）	12,206	▲ 4,991	10,358
経常収支比率（%）	84.7	82.8	83.5

平均所得額

年 度	納税義務者数（人）	課税対象所得（千円）	平均所得額（千円）
2022	1,178	3,673,121	3,118
2023	1,174	3,695,012	3,147

農 業

(2020.2.1)

経営体数	従事者数（人）	産出額（千万円）
17	44	33

漁 業

(2018.11.1)

経営体数	従事者数（人）	生産高（t）	生産額（千円）	漁港数	漁船数（隻）
151	180	605	995,118	3	259

商業・製造

(2021.6.1)

産業分類	事業所数	従業者数（人）	年間販売額（百万円）
全産業計	224	1,176	14,881
製造業	8	196	2,970
卸売業	5	11	380
小売業	45	170	2,275

観光客入込数

年度	入込総数（千人）				
	合 計	内日帰客	内宿泊客	内道外客	内道内客
2019	89.0	86.2	2.8	7.7	81.3
2020	63.6	61.6	2.0	5.6	58.0
2021	59.6	57.6	2.0	5.0	54.6
2022	189.0	183.3	5.7	12.3	176.7
2023	212.1	205.7	6.4	13.5	198.6

訪日外国人宿泊客延数

年度	宿泊客延数（人泊）					
	合 計	アジア	欧 州	北 米	オーストラリア	その他
2019	0	0	0	0	0	0
2020	0	0	0	0	0	0
2021	0	0	0	0	0	0
2022	0	0	0	0	0	0
2023	0	0	0	0	0	0

ふるさと納税

(2022年度)

寄 付		道 内ランキング
金額（千円）	件 数	
56,392	4,146	141

地域おこし協力隊

年 度	隊員数
2013	2
2018	2
2023	2

自動車保有台数

(2023.3.31)

登録自動車				軽自動車	1世帯当たり保有台数
合 計	乗 用	貨 物	その他		
1,698	1,363	193	142	1,150	0.89

知内町
Shiriuchi Town

市町村コード	013331
所在地	上磯郡知内町字重内21-1
TEL	01392-5-6161
URL	https://www.town.shiriuchi.hokkaido.jp/

キャッチフレーズ	笑顔かがやく躍動の舞台
木	スギ
花	ニラ

人 口

区 分	人 口（人）	人口割合（%）			世帯数
		15歳未満	15歳～64歳	65歳以上	
H22(2010).10.1	5,074	12.5	57.9	29.6	2,009
H27(2015).10.1	4,653	10.9	54.9	34.2	2,003
R2 (2020).10.1	4,167	8.6	51.8	39.6	1,868

人口動態

区 分	自然動態		社会動態		増減数
	出生者数	死亡者数	転入者数	転出者数	
R5(2023)	15	58	126	162	▲ 85

将来推計人口

区 分	人 口（人）	人口割合（%）		
		15歳未満	15歳～64歳	65歳以上
R12 (2030)	3,336	5.2	51.0	43.9
R17 (2035)	2,960	4.8	49.7	45.5
R22 (2040)	2,600	4.8	47.7	47.5

産業別就業人口

(2020.10.1)

区 分	第一次産業	第二次産業	第三次産業	総 数
就業者数	560	559	964	2,110

面積関係

(2022.4.1) (ha)

総面積	宅 地	田	畑	牧 場	原 野
	191	1,090	444	72	964
	森 林				
	合 計	国有林	道有林	市町村有林	私有林等
19,676	15,841	9,110	0	823	5,909

教 育

(2023年度)

	公立、国立		私 立	
	数	在園者数	数	在園者数
幼稚園	－	－	－	－
認定こども園	－	－	1	63

	公 立		国立、私立	
	数	生徒数	数	生徒数
小学校	2	131	－	－
中学校	1	88	－	－
義務教育学校	－	－	－	－

	道立、市町村立		私 立	
	数	生徒数	数	生徒数
高等学校	1	138	－	－

医 療

(2022.10.1)

	施設数	病床数
病 院	－	－
診療所	4	－
歯 科	2	－

福 祉

(2024.4.1)

	施設数
保育園	－
老人ホーム	2

ごみの排出量、リサイクル率推移

年 度	2001	2006	2011	2016	2021
総排出量（t）	1,962	1,510	1,476	1,434	1,341
リサイクル率（%）	4.8	20.8	17.8	16.0	12.8

財 政

項 目	2020年度	2021年度	2022年度
財政力指数	0.286	0.281	0.283
歳 入（千円）	5,264,523	5,564,222	4,937,281
歳 出（千円）	5,158,975	5,373,431	4,776,137
標準財政規模（千円）	2,711,753	2,947,181	2,869,671
実質収支（千円）	104,548	190,232	156,040
単年度収支（千円）	11,820	85,684	▲ 34,192
経常収支比率（%）	78.6	71.9	80.5

平均所得額

年 度	納税義務者数（人）	課税対象所得（千円）	平均所得額（千円）
2022	1,649	4,427,515	2,685
2023	1,644	4,463,526	2,715

農 業

(2020.2.1)

経営体数	従事者数（人）	産出額（千万円）
135	361	83

漁 業

(2018.11.1)

経営体数	従事者数（人）	生産高（t）	生産額（千円）	漁港数	漁船数（隻）
67	117	484	368,378	2	86

商業・製造

(2021.6.1)

産業分類	事業所数	従業者数（人）	年間販売額（百万円）
全産業計	179	1,388	82,807
製造業	7	289	3,564
卸売業	7	43	2,098
小売業	24	119	1,835

観光客入込数

年度	入込総数（千人）				
	合 計	内日帰客	内宿泊客	内道外客	内道内客
2019	147.1	132.8	14.3	46.7	100.4
2020	88.6	80.3	8.3	22.7	65.9
2021	104.1	94.1	10.0	28.7	75.4
2022	138.5	117.3	21.2	43.7	94.8
2023	146.2	132.2	14.0	41.3	104.9

訪日外国人宿泊客延数

年度	宿泊客延数（人泊）					
	合 計	アジア	欧 州	北 米	オーストラリア	その他
2019	0	0	0	0	0	0
2020	0	0	0	0	0	0
2021	0	0	0	0	0	0
2022	0	0	0	0	0	0
2023	0	0	0	0	0	0

ふるさと納税

(2022年度)

寄 付		道 内ランキング
金額（千円）	件 数	
285,894	18,698	74

地域おこし協力隊

年 度	隊員数
2013	0
2018	0
2023	3

自動車保有台数

(2023.3.31)

登録自動車				軽自動車	1世帯当たり保有台数
合 計	乗 用	貨 物	その他		
2,094	1,582	352	160	2,070	1.06

木古内町
Kikonai Town

市町村コード	013340
所在地	上磯郡木古内町字本町218番地
TEL	01392-5-6161
URL	https://www.town.kikonai.hokkaido.jp/

キャッチフレーズ	北の大地の始発駅　恵まれた自然とたゆまぬ活力を活かして　一人ひとりが心を育み、支え合う北の大地の福祉都市『きこない』
木	スギ
花	ツツジ

人 口

区 分	人 口（人）	人口割合（%）			世帯数
		15歳未満	15歳～64歳	65歳以上	
H22(2010).10.1	5,341	8.3	53.0	38.7	2,317
H27(2015).10.1	4,547	6.8	49.2	44.1	2,140
R2 (2020).10.1	3,832	6.1	43.9	50.0	1,871

人口動態

区 分	自然動態		社会動態		増減数
	出生者数	死亡者数	転入者数	転出者数	
R5(2023)	11	105	140	134	▲ 84

将来推計人口

区 分	人 口（人）	人口割合（%）		
		15歳未満	15歳～64歳	65歳以上
R12 (2030)	2,822	3.9	40.3	55.8
R17 (2035)	2,377	3.7	38.5	57.9
R22 (2040)	1,966	3.4	35.2	61.4

産業別就業人口

(2020.10.1)

区 分	第一次産業	第二次産業	第三次産業	総 数
就業者数	167	392	1,044	1,618

面積関係

(2022.4.1)（ha）

総面積	宅 地	田	畑	牧 場	原 野
	179	557	422	59	505
	森 林				
	合 計	国有林	道有林	市町村有林	私有林等
22,186	19,721	10,934	0	1,235	7,552

教 育

(2023年度)

	公立、国立		私 立	
	数	在園者数	数	在園者数
幼稚園	－	－	－	－
認定こども園	－	－	－	－

	公 立		国立、私立	
	数	生徒数	数	生徒数
小学校	1	92	－	－
中学校	1	55	－	－
義務教育学校	－	－	－	－

	道立、市町村立		私 立	
	数	生徒数	数	生徒数
高等学校	－	－	－	－

医 療

(2022.10.1)

	施設数	病床数
病　院	1	99
診療所	3	－
歯　科	1	－

福 祉

(2024.1.1)

	施設数
保育園	－
老人ホーム	1

ごみの排出量、リサイクル率推移

年 度	2001	2006	2011	2016	2021
総排出量（t）	2,712	2,003	1,645	1,496	1,320
リサイクル率（%）	5.1	13.7	9.7	7.1	8.5

財 政

項 目	2020年度	2021年度	2022年度
財政力指数	0.209	0.200	0.197
歳　入（千円）	5,514,830	5,229,491	4,850,430
歳　出（千円）	5,398,508	4,941,050	4,550,627
標準財政規模（千円）	2,723,710	2,994,344	2,872,943
実質収支（千円）	107,973	280,567	274,575
単年度収支（千円）	49,158	172,594	▲ 5,992
経常収支比率（%）	94.1	90.5	93.7

平均所得額

年 度	納税義務者数（人）	課税対象所得（千円）	平均所得額（千円）
2022	1,501	4,128,636	2,751
2023	1,477	4,068,890	2,755

農 業

(2020.2.1)

経営体数	従事者数（人）	産出額（千万円）
33	89	65

漁 業

(2018.11.1)

経営体数	従事者数（人）	生産高（t）	生産額（千円）	漁港数	漁船数（隻）
25	37	226	153,951	1	54

商業・製造

(2021.6.1)

産業分類	事業所数	従業者数（人）	年間販売額（百万円）
全産業計	213	1,012	15,688
製造業	6	88	1,765
卸売業	5	20	423
小売業	43	243	4,425

観光客入込数

年度	入込総数（千人）				
	合 計	内日帰客	内宿泊客	内道外客	内道内客
2019	605.9	596.0	9.9	115.7	490.2
2020	434.6	430.7	3.9	73.8	360.8
2021	505.0	501.8	3.2	76.6	428.4
2022	688.3	681.7	6.6	107.0	581.3
2023	687.4	674.2	13.2	260.5	426.9

訪日外国人宿泊客延数

年度	宿泊客延数（人泊）					
	合 計	アジア	欧 州	北 米	オーストラリア	その他
2019	8	8	0	0	0	0
2020	0	0	0	0	0	0
2021	0	0	0	0	0	0
2022	0	0	0	0	0	0
2023	0	0	0	0	0	0

ふるさと納税

(2022年度)

寄 付		道 内ランキング
金額（千円）	件 数	
51,302	2,006	143

地域おこし協力隊

年 度	隊員数
2013	4
2018	2
2023	3

自動車保有台数

(2023.3.31)

登録自動車				軽自動車	1世帯当たり保有台数
合 計	乗 用	貨 物	その他		
1,886	1,448	300	138	1,419	0.92

七飯町
Nanae Town

市町村コード	013374
所在地	亀田郡七飯町字本町568-3
TEL	0138-65-2511
URL	https://www.town.nanae.hokkaido.jp/

キャッチフレーズ	私たちが主役　健やかな未来を育む あたたかいまちづくり
木	アカマツ
花	リンゴ（主花）、サルビア（副花）

人口

区分	人口（人）	人口割合（%）			世帯数
		15歳未満	15歳～64歳	65歳以上	
H22(2010).10.1	28,463	12.7	59.5	27.8	10,891
H27(2015).10.1	28,120	12.0	55.7	32.2	11,141
R2 (2020).10.1	27,686	11.6	53.3	35.1	11,568

人口動態

区分	自然動態		社会動態		増減数
	出生者数	死亡者数	転入者数	転出者数	
R5(2023)	127	438	969	1,054	▲ 390

将来推計人口

区分	人口（人）	人口割合（%）		
		15歳未満	15歳～64歳	65歳以上
R12(2030)	25,669	10.3	51.7	38.0
R17(2035)	24,399	9.4	50.6	40.0
R22(2040)	22,937	9.1	47.3	43.7

産業別就業人口

(2020.10.1)

区分	第一次産業	第二次産業	第三次産業	総数
就業者数	1,123	2,296	8,266	11,853

面積関係

(2022.4.1)（ha）

総面積	宅地	田	畑	牧場	原野
	690	1,300	1,680	718	1,482
	森林				
	合計	国有林	道有林	市町村有林	私有林等
21,675	12,773	3,477	2,572	1,147	5,577

教育

(2023年度)

	公立、国立		私立	
	数	在園者数	数	在園者数
幼稚園	－	－	1	193
認定こども園	－	－	1	73

	公立		国立、私立	
	数	生徒数	数	生徒数
小学校	4	1,240	－	－
中学校	2	616	－	－
義務教育学校	2	128	－	－

	道立、市町村立		私立	
	数	生徒数	数	生徒数
高等学校	1	295	－	－

医療

(2022.10.1)

	施設数	病床数
病院	2	595
診療所	18	－
歯科	10	－

福祉

(2024.4.1)

	施設数
保育園	4
老人ホーム	13

ごみの排出量、リサイクル率推移

年度	2001	2006	2011	2016	2021
総排出量（t）	9,541	9,475	10,485	9,997	9,189
リサイクル率（%）	19.5	9.4	18.8	17.5	14.3

財政

項目	2020年度	2021年度	2022年度
財政力指数	0.482	0.466	0.461
歳入（千円）	15,610,113	13,954,538	13,197,007
歳出（千円）	15,545,203	13,549,094	12,861,309
標準財政規模（千円）	7,231,215	7,817,991	7,606,170
実質収支（千円）	53,388	378,970	328,170
単年度収支（千円）	▲ 72,301	325,582	▲ 50,800
経常収支比率（%）	90.8	81.9	89.2

平均所得額

年度	納税義務者数（人）	課税対象所得（千円）	平均所得額（千円）
2022	11,845	31,939,110	2,696
2023	11,964	32,667,334	2,730

農業

(2020.2.1)

経営体数	従事者数（人）	産出額（千万円）
308	835	789

漁業

(2018.11.1)

経営体数	従事者数（人）	生産高（t）	生産額（千円）	漁港数	漁船数（隻）
－	－	－	－	－	－

商業・製造

(2021.6.1)

産業分類	事業所数	従業者数（人）	年間販売額（百万円）
全産業計	818	7,851	99,680
製造業	23	1,005	19,664
卸売業	30	127	5,020
小売業	109	981	14,661

観光客入込数

年度	入込総数（千人）				
	合計	内日帰客	内宿泊客	内道外客	内道内客
2019	2,262.6	2,144.5	118.1	1,160.0	1,102.6
2020	1,198.2	1,167.7	30.5	227.7	970.5
2021	1,405.0	1,377.2	27.8	415.0	990.0
2022	1,856.1	1,803.5	52.6	632.2	1,223.9
2023	1,958.3	1,868.5	89.8	693.7	1,264.6

訪日外国人宿泊客延数

年度	宿泊客延数（人泊）					
	合計	アジア	欧州	北米	オーストラリア	その他
2019	35,856	34,757	207	337	270	285
2020	2	2	0	0	0	0
2021	21	0	0	0	0	21
2022	1,367	1,104	14	118	80	51
2023	25,337	23,688	195	593	320	541

ふるさと納税

(2022年度)

寄付		道内ランキング
金額（千円）	件数	
84,596	5,330	124

地域おこし協力隊

年度	隊員数
2013	0
2018	2
2023	0

自動車保有台数

(2023.3.31)

登録自動車				軽自動車	1世帯当たり保有台数
合計	乗用	貨物	その他		
12,830	9,554	2,408	868	10,909	0.91

鹿部町
Shikabe Town

市町村コード	013439
所在地	茅部郡鹿部町字宮浜299
TEL	01372-7-2111
URL	https://www.town.shikabe.lg.jp/

キャッチフレーズ	きらめく海・駒ヶ岳（やま）・うるおいの湯郷（ユートピア）
木	ナナカマド
花	ツツジ

人口

区分	人口（人）	人口割合（%）			世帯数
		15歳未満	15歳～64歳	65歳以上	
H22(2010).10.1	4,767	11.2	61.1	27.7	1,675
H27(2015).10.1	4,226	10.0	54.1	35.9	1,660
R2 (2020).10.1	3,760	9.1	50.6	40.3	1,619

人口動態

区分	自然動態		社会動態		増減数
	出生者数	死亡者数	転入者数	転出者数	
R5(2023)	11	45	154	197	▲ 79

将来推計人口

区分	人口（人）	人口割合（%）		
		15歳未満	15歳～64歳	65歳以上
R12(2030)	3,039	6.4	48.8	44.8
R17(2035)	2,694	5.9	46.3	47.8
R22(2040)	2,359	5.6	43.7	50.7

産業別就業人口

(2020.10.1)

区分	第一次産業	第二次産業	第三次産業	総数
就業者数	605	466	751	1,824

面積関係

(2022.4.1)（ha）

総面積	宅地	田	畑	牧場	原野
	169	－	230	314	235
	森林				
	合計	国有林	道有林	市町村有林	私有林等
11,063	9,003	1,658	2,622	461	4,261

教育

(2023年度)

	公立、国立		私立	
	数	在園者数	数	在園者数
幼稚園	1	44	－	－
認定こども園	－	－	－	－

	公立		国立、私立	
	数	生徒数	数	生徒数
小学校	1	125	－	－
中学校	1	89	－	－
義務教育学校	－	－	－	－

	道立、市町村立		私立	
	数	生徒数	数	生徒数
高等学校	－	－	－	－

医療

(2022.10.1)

	施設数	病床数
病院	－	－
診療所	2	19
歯科	1	－

福祉

(2024.4.1)

	施設数
保育園	－
老人ホーム	1

ごみの排出量、リサイクル率推移

年度	2001	2006	2011	2016	2021
総排出量（t）	1,719	1,422	1,399	1,277	1,193
リサイクル率（%）	3.4	26.1	19.7	17.2	17.4

財政

項目	2020年度	2021年度	2022年度
財政力指数	0.253	0.242	0.235
歳入（千円）	5,245,972	3,986,322	4,620,904
歳出（千円）	5,220,639	3,911,499	4,518,938
標準財政規模（千円）	1,881,761	2,056,606	2,003,137
実質収支（千円）	23,914	50,812	97,366
単年度収支（千円）	3,796	26,898	46,554
経常収支比率（%）	91.3	82.4	81.8

平均所得額

年度	納税義務者数（人）	課税対象所得（千円）	平均所得額（千円）
2022	1,393	3,616,248	2,596
2023	1,458	4,268,178	2,927

農業

(2020.2.1)

経営体数	従事者数（人）	産出額（千万円）
3	6	47

漁業

(2018.11.1)

経営体数	従事者数（人）	生産高（t）	生産額（千円）	漁港数	漁船数（隻）
301	575	11,520	3,494,227	2	457

商業・製造

(2021.6.1)

産業分類	事業所数	従業者数（人）	年間販売額（百万円）
全産業計	150	1,156	21,442
製造業	15	411	9,108
卸売業	9	40	2,545
小売業	29	115	1,743

観光客入込数

年度	入込総数（千人）				
	合計	内日帰客	内宿泊客	内道外客	内道内客
2019	483.2	447.1	36.1	29.4	453.8
2020	424.3	413.7	10.6	5.5	418.8
2021	424.7	417.0	7.7	4.7	420.0
2022	509.5	504.4	5.1	5.0	504.5
2023	525.2	521.1	4.1	3.9	521.3

訪日外国人宿泊客延数

年度	宿泊客延数（人泊）					
	合計	アジア	欧州	北米	オーストラリア	その他
2019	11,404	11,402	2	0	0	0
2020	0	0	0	0	0	0
2021	3	3	0	0	0	0
2022	6	6	0	0	0	0
2023	4	4	0	0	0	0

ふるさと納税

(2022年度)

寄付		道内ランキング
金額（千円）	件数	
949,708	90,234	34

地域おこし協力隊

年度	隊員数
2013	2
2018	1
2023	7

自動車保有台数

(2023.3.31)

登録自動車				軽自動車	1世帯当たり保有台数
合計	乗用	貨物	その他		
1,892	1,400	352	140	1,561	1.02

森 町
Mori Town

市町村コード	013455
所在地	茅部郡森町字御幸町144番地1
TEL	01374-2-2181
URL	https://www.town.hokkaido-mori.lg.jp/

キャッチフレーズ	みんなで創ろう海と緑の理想郷 森町 ～こころふれあう はつらつとした爽やかなまち～
木	カヤベグリ
花	サクラ

人 口

区 分	人 口（人）	人口割合（%）			世帯数
		15歳未満	15歳～64歳	65歳以上	
H22(2010).10.1	17,859	12.2	58.6	29.2	7,103
H27(2015).10.1	15,946	11.3	54.1	34.7	6,628
R2 (2020).10.1	14,338	9.5	51.8	38.7	6,330

人口動態

区 分	自然動態		社会動態		増減数
	出生者数	死亡者数	転入者数	転出者数	
R5(2023)	34	276	597	645	▲ 290

将来推計人口

区 分	人 口（人）	人口割合（%）		
		15歳未満	15歳～64歳	65歳以上
R12 (2030)	11,178	5.7	50.1	44.3
R17 (2035)	9,854	5.2	47.7	47.1
R22 (2040)	8,600	5.2	43.9	50.9

産業別就業人口

(2020.10.1)

区 分	第一次産業	第二次産業	第三次産業	総 数
就業者数	1,572	2,120	3,421	7,134

面積関係

(2022.4.1) (ha)

総面積	宅 地	田	畑	牧 場	原 野
	581	373	2,240	501	5,550
	森 林				
	合 計	国有林	道有林	市町村有林	私有林等
36,879	27,932	11,393	0	4,385	12,154

教 育

(2023年度)

	公立、国立		私 立	
	数	在園者数	数	在園者数
幼稚園	2	57	－	－
認定こども園	－	－	－	－

	公 立		国立、私立	
	数	生徒数	数	生徒数
小学校	8	516	－	－
中学校	2	296	－	－
義務教育学校	－	－	－	－

	道立、市町村立		私 立	
	数	生徒数	数	生徒数
高等学校	1	87	－	－

医 療

(2022.10.1)

	施設数	病床数
病 院	2	143
診療所	8	19
歯 科	6	－

福 祉

(2024.4.1)

	施設数
保育園	3
老人ホーム	5

ごみの排出量、リサイクル率推移

年 度	2001	2006	2011	2016	2021
総排出量（t）	4,106	5,970	4,971	4,816	4,531
リサイクル率（%）	3.6	20.4	20.1	20.9	20.4

財 政

項 目	2020年度	2021年度	2022年度
財政力指数	0.311	0.304	0.304
歳 入（千円）	13,302,620	14,232,368	14,591,151
歳 出（千円）	13,215,242	14,107,528	14,302,004
標準財政規模（千円）	6,326,577	6,418,934	6,120,733
実質収支（千円）	80,884	82,363	105,422
単年度収支（千円）	▲ 1,459	1,479	23,059
経常収支比率（%）	93.4	90.8	93.0

平均所得額

年 度	納税義務者数（人）	課税対象所得（千円）	平均所得額（千円）
2022	5,684	15,531,719	2,733
2023	5,710	16,917,810	2,963

農 業

(2020.2.1)

経営体数	従事者数（人）	産出額（千万円）
160	486	1,007

漁 業

(2018.11.1)

経営体数	従事者数（人）	生産高（t）	生産額（千円）	漁港数	漁船数（隻）
353	729	35,285	8,352,380	6	533

商業・製造

(2021.6.1)

産業分類	事業所数	従業者数（人）	年間販売額（百万円）
全産業計	776	5,582	119,530
製造業	57	1,450	40,388
卸売業	26	182	11,426
小売業	142	740	21,069

観光客入込数

年度	入込総数（千人）				
	合 計	内日帰客	内宿泊客	内道外客	内道内客
2019	846.7	781.5	65.2	172.8	673.9
2020	543.0	513.2	29.8	112.5	430.5
2021	642.7	602.5	40.2	150.5	492.2
2022	811.9	759.9	52.0	146.8	665.1
2023	843.0	785.6	57.4	148.1	694.9

訪日外国人宿泊客延数

年度	宿泊客延数（人泊）					
	合 計	アジア	欧 州	北 米	オーストラリア	その他
2019	8,040	7,915	19	32	13	61
2020	23	0	0	0	0	23
2021	56	34	0	0	0	22
2022	1,325	1,279	3	16	0	27
2023	3,409	3,318	16	28	6	41

ふるさと納税

(2022年度)

寄 付		道 内ランキング
金額（千円）	件 数	
2,230,673	134,031	11

地域おこし協力隊

年 度	隊員数
2013	0
2018	2
2023	7

自動車保有台数

(2023.3.31)

登録自動車				軽自動車	1世帯当たり保有台数
合 計	乗 用	貨 物	その他		
8,119	5,614	1,791	714	6,261	1.09

八雲町
Yakumo Town

市町村コード	013463
所在地	二海郡八雲町住初町138番地
TEL	0137-62-2111
URL	http://www.town.yakumo.lg.jp/

キャッチフレーズ	太平洋と日本海　二つの海を持つまち
木	イチイ
花	ヒマワリ

人 口

区 分	人 口（人）	人口割合（%）			世帯数
		15歳未満	15歳～64歳	65歳以上	
H22(2010).10.1	18,896	12.4	61.0	26.7	7,892
H27(2015).10.1	17,252	11.4	57.4	31.2	7,523
R2 (2020).10.1	15,826	10.2	54.4	35.4	7,519

人口動態

区 分	自然動態		社会動態		増減数
	出生者数	死亡者数	転入者数	転出者数	
R5(2023)	66	257	825	884	▲ 271

将来推計人口

区 分	人 口（人）	人口割合（%）		
		15歳未満	15歳～64歳	65歳以上
R12 (2030)	13,278	7.6	52.4	40.0
R17 (2035)	12,031	6.9	51.0	42.1
R22 (2040)	10,783	6.6	48.0	45.4

産業別就業人口

(2020.10.1)

区 分	第一次産業	第二次産業	第三次産業	総 数
就業者数	1,564	1,749	4,576	8,230

面積関係

(2022.4.1)（ha）

総面積	宅 地	田	畑	牧 場	原 野
	577	521	6,050	646	4,790
	森 林				
	合 計	国有林	道有林	市町村有林	私有林等
95,608	80,202	50,050	0	5,023	25,128

教 育

(2023年度)

	公立、国立		私 立	
	数	在園者数	数	在園者数
幼稚園	－	－	1	35
認定こども園	－	－	1	82

	公 立		国立、私立	
	数	生徒数	数	生徒数
小学校	7	587	－	－
中学校	4	335	－	－
義務教育学校	－	－	－	－

	道立、市町村立		私 立	
	数	生徒数	数	生徒数
高等学校	1	208	－	－

医 療

(2022.10.1)

	施設数	病床数
病　院	2	426
診療所	5	－
歯　科	7	－

福 祉

(2024.4.1)

	施設数
保育園	4
老人ホーム	6

ごみの排出量、リサイクル率推移

年 度	2001	2006	2011	2016	2021
総排出量（t）	9,042	7,874	6,317	6,146	6,317
リサイクル率（%）	0.8	17.2	20.5	22.9	27.5

財 政

項 目	2020年度	2021年度	2022年度
財政力指数	0.287	0.289	0.296
歳　入（千円）	21,647,805	17,686,459	16,371,046
歳　出（千円）	21,146,116	17,346,183	15,822,256
標準財政規模（千円）	7,939,735	8,363,154	8,104,486
実質収支（千円）	404,690	267,058	497,902
単年度収支（千円）	148,341	▲ 137,632	230,844
経常収支比率（%）	91.6	85.7	88.5

平均所得額

年 度	納税義務者数（人）	課税対象所得（千円）	平均所得額（千円）
2022	6,698	20,009,122	2,987
2023	6,816	21,987,162	3,226

農 業

(2020.2.1)

経営体数	従事者数（人）	産出額（千万円）
193	539	963

漁 業

(2018.11.1)

経営体数	従事者数（人）	生産高（t）	生産額（千円）	漁港数	漁船数（隻）
307	853	24,999	8,473,217	7	487

商業・製造

(2021.6.1)

産業分類	事業所数	従業者数（人）	年間販売額（百万円）
全産業計	825	5,352	109,118
製造業	22	645	23,703
卸売業	25	92	6,200
小売業	158	838	18,721

観光客入込数

年度	入込総数（千人）				
	合 計	内日帰客	内宿泊客	内道外客	内道内客
2019	533.1	507.2	25.9	163.9	369.2
2020	311.1	290.7	20.4	101.8	209.3
2021	306.5	289.0	17.5	98.8	207.7
2022	384.6	360.7	23.9	211.8	172.8
2023	511.2	486.9	24.3	170.4	340.8

訪日外国人宿泊客延数

年度	宿泊客延数（人泊）					
	合 計	アジア	欧 州	北 米	オーストラリア	その他
2019	161	134	0	4	7	16
2020	1	1	0	0	0	0
2021	0	0	0	0	0	0
2022	28	22	0	0	6	0
2023	751	285	75	128	41	222

ふるさと納税

(2022年度)

寄 付		道 内ランキング
金額（千円）	件 数	
1,800,764	91,173	14

地域おこし協力隊

年 度	隊員数
2013	3
2018	5
2023	15

自動車保有台数

(2023.3.31)

登録自動車				軽自動車	1世帯当たり保有台数
合 計	乗 用	貨 物	その他		
9,643	6,369	2,266	1,008	5,670	1.20

長万部町
Oshamanbe Town

市町村コード	013471
所在地	山越郡長万部町字長万部453-1
TEL	01377-2-2000
URL	https://www.town.oshamambe.lg.jp/

キャッチフレーズ	ふれあい交流家族・おしゃまんべ
木	クロマツ
花	アヤメ

人 口

区 分	人 口（人）	人口割合（%）			世帯数
		15歳未満	15歳～64歳	65歳以上	
H22(2010).10.1	6,386	9.1	55.9	35.0	2,847
H27(2015).10.1	5,926	8.6	54.5	37.0	2,685
R2 (2020).10.1	5,109	8.3	50.0	41.7	2,717

人口動態

区 分	自然動態		社会動態		増減数
	出生者数	死亡者数	転入者数	転出者数	
R5(2023)	24	111	325	286	▲ 63

将来推計人口

区 分	人 口（人）	人口割合（%）		
		15歳未満	15歳～64歳	65歳以上
R12 (2030)	4,135	6.4	50.5	43.1
R17 (2035)	3,653	6.0	50.1	43.9
R22 (2040)	3,223	5.9	47.2	46.9

産業別就業人口

(2020.10.1)

区 分	第一次産業	第二次産業	第三次産業	総 数
就業者数	512	697	1,436	2,662

面積関係

(2022.4.1) (ha)

総面積	宅 地	田	畑	牧 場	原 野
	323	－	2,410	567	4,523
	森 林				
	合 計	国有林	道有林	市町村有林	私有林等
31,076	23,292	12,654	1,802	1,370	7,466

教 育

(2023年度)

	公立、国立		私 立	
	数	在園者数	数	在園者数
幼稚園	－	－	－	－
認定こども園	－	－	1	40

	公 立		国立、私立	
	数	生徒数	数	生徒数
小学校	1	163	－	－
中学校	1	97	－	－
義務教育学校	－	－	－	－

	道立、市町村立		私 立	
	数	生徒数	数	生徒数
高等学校	1	45	－	－

医 療

(2022.10.1)

	施設数	病床数
病 院	1	54
診療所	2	－
歯 科	3	－

福 祉

(2024.4.1)

	施設数
保育園	2
老人ホーム	1

ごみの排出量、リサイクル率推移

年 度	2001	2006	2011	2016	2021
総排出量（t）	3,073	2,445	2,142	2,157	1,917
リサイクル率（%）	12.7	15.0	13.1	11.6	11.6

財 政

項 目	2020年度	2021年度	2022年度
財政力指数	0.241	0.235	0.230
歳 入（千円）	6,477,532	6,499,481	7,124,038
歳 出（千円）	6,316,064	6,340,891	6,927,094
標準財政規模（千円）	3,087,921	3,289,764	3,230,248
実質収支（千円）	157,155	158,263	166,362
単年度収支（千円）	9,424	1,108	8,099
経常収支比率（%）	86.2	84.4	89.0

平均所得額

年 度	納税義務者数（人）	課税対象所得（千円）	平均所得額（千円）
2022	1,985	5,760,951	2,902
2023	2,017	6,606,230	3,275

農 業

(2020.2.1)

経営体数	従事者数（人）	産出額（千万円）
38	96	336

漁 業

(2018.11.1)

経営体数	従事者数（人）	生産高（t）	生産額（千円）	漁港数	漁船数（隻）
82	327	16,233	4,894,475	4	127

商業・製造

(2021.6.1)

産業分類	事業所数	従業者数（人）	年間販売額（百万円）
全産業計	285	2,021	31,069
製造業	8	191	4,424
卸売業	6	20	362
小売業	49	229	4,441

観光客入込数

年度	入込総数（千人）				
	合 計	内日帰客	内宿泊客	内道外客	内道内客
2019	442.0	424.1	17.9	140.1	301.9
2020	149.4	137.7	11.7	50.7	98.7
2021	125.6	113.3	12.3	40.4	85.2
2022	176.1	161.3	14.8	57.6	118.5
2023	198.1	178.5	19.6	64.6	133.5

訪日外国人宿泊客延数

年度	宿泊客延数（人泊）					
	合 計	アジア	欧 州	北 米	オーストラリア	その他
2019	0	0	0	0	0	0
2020	0	0	0	0	0	0
2021	0	0	0	0	0	0
2022	0	0	0	0	0	0
2023	0	0	0	0	0	0

ふるさと納税

(2022年度)

寄 付		道 内ランキング
金額（千円）	件 数	
112,989	6,733	109

地域おこし協力隊

年 度	隊員数
2013	0
2018	4
2023	2

自動車保有台数

(2023.3.31)

登録自動車				軽自動車	1世帯当たり保有台数
合 計	乗 用	貨 物	その他		
2,874	2,014	565	295	1,522	1.03

檜山振興局

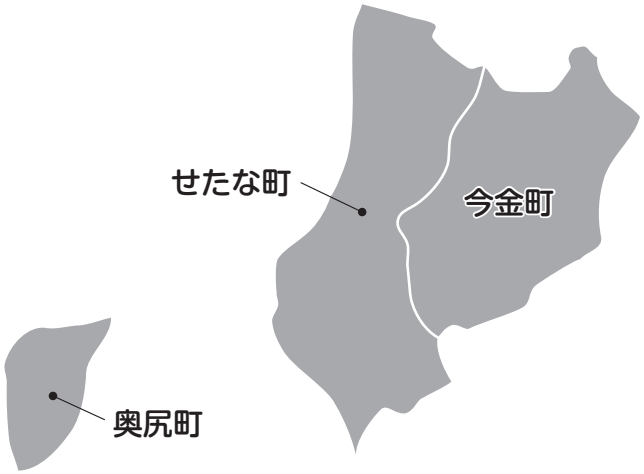

項　目			単位	檜 山	全 道	全道比（%）
面積	面積		㎢	2,630.30	83,424.44	3.2
人口	人口		人	33,609	5,224,614	0.6
	世帯数		世帯	15,787	2,476,846	0.6
	人口密度		人/㎢	12.8	66.6	－
産業	事業所数（公務を除く）		事業所	1,970	224,718	0.9
	就業者数（分類不能を含む）		人	16,462	2,347,270	0.7
		うち第１次産業	人	3,172	156,298	2.0
		うち第２次産業	人	2,992	387,947	0.8
		うち第３次産業	人	10,198	1,738,586	0.6

江差町
Esashi Town

市町村コード	013617
所在地	檜山郡江差町字中歌町193-1
TEL	0139-52-1020
URL	https://www.hokkaido-esashi.jp/

キャッチフレーズ	自然・歴史・文化が輝く北の交流拠点ーえさし
木	ヒノキアスナロ
花	ハマナス

人 口

区 分	人 口（人）	人口割合（%）			世帯数
		15歳未満	15歳～64歳	65歳以上	
H22(2010).10.1	9,004	11.6	58.0	30.5	3,968
H27(2015).10.1	8,248	9.9	55.7	34.4	3,752
R2 (2020).10.1	7,428	8.0	53.5	38.5	3,542

人口動態

区 分	自然動態		社会動態		増減数
	出生者数	死亡者数	転入者数	転出者数	
R5(2023)	26	138	371	410	▲ 151

将来推計人口

区 分	人 口（人）	人口割合（%）		
		15歳未満	15歳～64歳	65歳以上
R12 (2030)	5,965	5.5	52.8	41.7
R17 (2035)	5,261	4.9	51.1	44.0
R22 (2040)	4,613	4.9	47.0	48.1

産業別就業人口

(2020.10.1)

区 分	第一次産業	第二次産業	第三次産業	総 数
就業者数	297	613	2,584	3,571

面積関係

(2022.4.1)（ha）

総面積	宅 地	田	畑	牧 場	原 野
	203	877	202	239	1,464
	森 林				
	合 計	国有林	道有林	市町村有林	私有林等
10,948	7,826	3,040	0	1,063	3,723

教 育

(2023年度)

	公立、国立		私 立	
	数	在園者数	数	在園者数
幼稚園	－	－	－	－
認定こども園	－	－	1	47

	公 立		国立、私立	
	数	生徒数	数	生徒数
小学校	3	209	－	－
中学校	2	122	－	－
義務教育学校	－	－	－	－

	道立、市町村立		私 立	
	数	生徒数	数	生徒数
高等学校	1	192	－	－

医 療

(2022.10.1)

	施設数	病床数
病 院	2	258
診療所	4	4
歯 科	3	－

福 祉

(2024.4.1)

	施設数
保育園	3
老人ホーム	4

ごみの排出量、リサイクル率推移

年 度	2001	2006	2011	2016	2021
総排出量（t）	4,879	4,266	3,430	3,035	2,680
リサイクル率（%）	7.4	8.2	4.4	4.0	4.7

財 政

項 目	2020年度	2021年度	2022年度
財政力指数	0.275	0.265	0.256
歳 入（千円）	6,485,746	6,403,989	6,371,485
歳 出（千円）	6,241,163	6,096,635	6,104,137
標準財政規模（千円）	3,443,323	3,694,894	3,647,316
実質収支（千円）	177,218	174,947	241,658
単年度収支（千円）	42,209	▲ 2,271	66,711
経常収支比率（%）	91.5	85.9	86.3

平均所得額

年 度	納税義務者数（人）	課税対象所得（千円）	平均所得額（千円）
2022	3,002	9,153,467	3,049
2023	2,975	9,212,901	3,097

農 業

(2020.2.1)

経営体数	従事者数（人）	産出額（千万円）
81	181	66

漁 業

(2018.11.1)

経営体数	従事者数（人）	生産高（t）	生産額（千円）	漁港数	漁船数（隻）
60	96	860	521,820	1	108

商業・製造

(2021.6.1)

産業分類	事業所数	従業者数（人）	年間販売額（百万円）
全産業計	452	2,648	41,067
製造業	5	68	1,112
卸売業	7	24	892
小売業	93	530	12,215

観光客入込数

年度	入込総数（千人）				
	合 計	内日帰客	内宿泊客	内道外客	内道内客
2019	324.4	304.3	20.1	140.4	184.0
2020	72.5	58.3	14.2	6.7	65.8
2021	71.4	56.4	15.0	7.1	64.3
2022	112.2	92.2	20.0	11.6	100.6
2023	249.4	230.2	19.2	31.6	217.8

訪日外国人宿泊客延数

年度	宿泊客延数（人泊）					
	合 計	アジア	欧 州	北 米	オーストラリア	その他
2019	93	30	0	9	2	52
2020	8	4	0	4	0	0
2021	96	35	0	0	0	61
2022	56	44	0	0	0	12
2023	155	108	11	1	2	33

ふるさと納税

(2022年度)

寄 付		道 内ランキング
金額（千円）	件 数	
129,777	7,701	106

地域おこし協力隊

年 度	隊員数
2013	0
2018	4
2023	1

自動車保有台数

(2023.3.31)

登録自動車				軽自動車	1世帯当たり保有台数
合 計	乗 用	貨 物	その他		
3,071	2,442	403	226	2,550	0.75

上ノ国町
Kaminokuni Town

市町村コード	013625
所在地	檜山郡上ノ国町字大留100番地
TEL	0139-55-2311
URL	http://www.town.kaminokuni.lg.jp/

キャッチフレーズ	天の川が流れる街 輝くまち わたしたちの上ノ国
木	ヒノキアスナロ
花	エゾヤマツツジ

人 口

区 分	人 口（人）	人口割合（%）			世帯数
		15歳未満	15歳～64歳	65歳以上	
H22(2010).10.1	5,428	11.5	54.6	33.9	2,307
H27(2015).10.1	4,876	10.4	49.8	39.8	2,173
R2 (2020).10.1	4,306	9.0	47.6	43.4	2,053

人口動態

区 分	自然動態		社会動態		増減数
	出生者数	死亡者数	転入者数	転出者数	
R5(2023)	15	104	120	140	▲ 108

将来推計人口

区 分	人 口（人）	人口割合（%）		
		15歳未満	15歳～64歳	65歳以上
R12 (2030)	3,232	6.4	44.0	49.6
R17 (2035)	2,758	5.6	42.2	52.2
R22 (2040)	2,342	5.5	39.1	55.4

産業別就業人口

(2020.10.1)

区 分	第一次産業	第二次産業	第三次産業	総 数
就業者数	335	554	1,081	1,982

面積関係

(2022.4.1) (ha)

総面積	宅 地	田	畑	牧 場	原 野
	138	672	299	345	14,627
	森 林				
	合 計	国有林	道有林	市町村有林	私有林等
54,772	49,961	19,034	23,627	972	6,328

教 育

(2023年度)

	公立、国立		私 立	
	数	在園者数	数	在園者数
幼稚園	–	–	–	–
認定こども園	–	–	–	–

	公 立		国立、私立	
	数	生徒数	数	生徒数
小学校	2	147	–	–
中学校	1	78	–	–
義務教育学校	–	–	–	–

	道立、市町村立		私 立	
	数	生徒数	数	生徒数
高等学校	1	49	–	–

医 療

(2022.10.1)

	施設数	病床数
病 院	–	–
診療所	3	38
歯 科	2	–

福 祉

(2024.4.1)

	施設数
保育園	1
老人ホーム	1

ごみの排出量、リサイクル率推移

年 度	2001	2006	2011	2016	2021
総排出量（t）	2,289	2,198	1,509	1,362	1,340
リサイクル率（%）	2.7	10.8	4.7	3.4	3.2

財 政

項 目	2020年度	2021年度	2022年度
財政力指数	0.167	0.165	0.162
歳 入（千円）	6,810,479	7,111,372	6,353,601
歳 出（千円）	6,635,943	6,934,402	6,248,319
標準財政規模（千円）	3,091,539	3,333,538	3,354,981
実質収支（千円）	72,509	105,924	97,518
単年度収支（千円）	▲ 33,516	33,415	▲ 8,406
経常収支比率（%）	86.9	82.3	84.3

平均所得額

年 度	納税義務者数（人）	課税対象所得（千円）	平均所得額（千円）
2022	1,738	5,251,660	3,022
2023	1,722	5,226,245	3,035

農 業

(2020.2.1)

経営体数	従事者数（人）	産出額（千万円）
87	214	70

漁 業

(2018.11.1)

経営体数	従事者数（人）	生産高（t）	生産額（千円）	漁港数	漁船数（隻）
59	79	391	271,402	1	145

商業・製造

(2021.6.1)

産業分類	事業所数	従業者数（人）	年間販売額（百万円）
全産業計	195	1,231	14,556
製造業	12	163	2,866
卸売業	6	11	277
小売業	35	157	2,549

観光客入込数

年度	入込総数（千人）				
	合 計	内日帰客	内宿泊客	内道外客	内道内客
2019	232.4	230.0	2.4	58.5	173.9
2020	185.1	184.4	0.7	46.0	139.1
2021	198.9	198.5	0.4	49.9	149.0
2022	244.1	242.6	1.5	61.4	182.7
2023	259.5	257.4	2.1	64.9	194.6

訪日外国人宿泊客延数

年度	宿泊客延数（人泊）					
	合 計	アジア	欧 州	北 米	オーストラリア	その他
2019	0	0	0	0	0	0
2020	4	4	0	0	0	0
2021	1	1	0	0	0	0
2022	14	8	1	0	0	5
2023	216	199	2	3	0	12

ふるさと納税

(2022年度)

寄 付		道 内ランキング
金額（千円）	件 数	
44,075	2,355	147

地域おこし協力隊

年 度	隊員数
2013	0
2018	2
2023	1

自動車保有台数

(2023.3.31)

登録自動車				軽自動車	1世帯当たり保有台数
合 計	乗 用	貨 物	その他		
2,028	1,577	299	152	1,862	0.86

厚沢部町
Assabu Town

市町村コード	013633
所在地	檜山郡厚沢部町新町207番地
TEL	0139-64-3311
URL	https://www.town.assabu.lg.jp/

キャッチフレーズ	ポテト夢タウン・あっさぶ
木	クロマツ
花	ツツジ

人 口

区 分	人 口（人）	人口割合（%）			世帯数
		15歳未満	15歳～64歳	65歳以上	
H22(2010).10.1	4,409	11.0	54.3	34.7	1,868
H27(2015).10.1	4,049	10.9	50.7	38.5	1,765
R2 (2020).10.1	3,592	9.4	47.7	42.9	1,654

人口動態

区 分	自然動態		社会動態		増減数
	出生者数	死亡者数	転入者数	転出者数	
R5(2023)	6	69	119	150	▲ 95

将来推計人口

区 分	人 口（人）	人口割合（%）		
		15歳未満	15歳～64歳	65歳以上
R12(2030)	2,851	6.7	45.8	47.5
R17(2035)	2,524	6.5	45.1	48.4
R22(2040)	2,223	6.2	42.6	51.1

産業別就業人口

(2020.10.1)

区 分	第一次産業	第二次産業	第三次産業	総 数
就業者数	611	321	957	1,889

面積関係

(2022.4.1)（ha）

総面積	宅 地	田	畑	牧 場	原 野
	181	1,970	1,970	198	2,030
	森 林				
	合 計	国有林	道有林	市町村有林	私有林等
46,058	37,622	30,059	0	1,191	6,372

教 育

(2023年度)

	公立、国立		私 立	
	数	在園者数	数	在園者数
幼稚園	－	－	－	－
認定こども園	1	74	－	－

	公 立		国立、私立	
	数	生徒数	数	生徒数
小学校	3	148	－	－
中学校	1	75	－	－
義務教育学校	－	－	－	－

	道立、市町村立		私 立	
	数	生徒数	数	生徒数
高等学校	－	－	－	－

医 療

(2022.10.1)

	施設数	病床数
病 院	1	69
診療所	1	－
歯 科	1	－

福 祉

(2024.4.1)

	施設数
保育園	－
老人ホーム	4

ごみの排出量、リサイクル率推移

年 度	2001	2006	2011	2016	2021
総排出量（t）	1,468	1,534	1,268	1,331	1,252
リサイクル率（%）	5.2	9.0	4.7	3.5	3.2

財 政

項 目	2020年度	2021年度	2022年度
財政力指数	0.176	0.169	0.164
歳 入（千円）	5,451,559	5,520,328	5,517,592
歳 出（千円）	5,351,119	5,401,610	5,405,971
標準財政規模（千円）	2,902,767	3,131,965	3,076,886
実質収支（千円）	77,491	79,093	78,021
単年度収支（千円）	▲ 6,356	1,602	▲ 1,072
経常収支比率（%）	79.4	74.1	78.7

平均所得額

年 度	納税義務者数（人）	課税対象所得（千円）	平均所得額（千円）
2022	1,428	4,564,350	3,196
2023	1,354	4,310,083	3,183

農 業

(2020.2.1)

経営体数	従事者数（人）	産出額（千万円）
220	599	332

漁 業

(2018.11.1)

経営体数	従事者数（人）	生産高（t）	生産額（千円）	漁港数	漁船数（隻）
－	－	－	－	－	－

商業・製造

(2021.6.1)

産業分類	事業所数	従業者数（人）	年間販売額（百万円）
全産業計	192	1,327	21,797
製造業	7	83	1,984
卸売業	7	32	236
小売業	38	154	3,428

観光客入込数

年度	入込総数（千人）				
	合 計	内日帰客	内宿泊客	内道外客	内道内客
2019	182.0	174.2	7.8	3.3	178.7
2020	426.5	421.8	4.7	6.8	419.7
2021	374.6	368.9	5.7	5.5	369.1
2022	375.4	370.2	5.2	6.8	368.6
2023	368.4	361.2	7.2	7.8	360.6

訪日外国人宿泊客延数

年度	宿泊客延数（人泊）					
	合 計	アジア	欧 州	北 米	オーストラリア	その他
2019	0	0	0	0	0	0
2020	12	12	0	0	0	0
2021	73	73	0	0	0	0
2022	35	35	0	0	0	0
2023	31	24	0	2	1	4

ふるさと納税

(2022年度)

寄 付		道 内ランキング
金額（千円）	件 数	
22,991	1,250	161

地域おこし協力隊

年 度	隊員数
2013	7
2018	5
2023	4

自動車保有台数

(2023.3.31)

登録自動車				軽自動車	1世帯当たり保有台数
合 計	乗 用	貨 物	その他		
2,470	1,477	728	265	2,700	1.36

乙部町
Otobe Town

市町村コード	013641
所在地	爾志郡乙部町緑町388番地
TEL	0139-62-2311
URL	https://www.town.otobe.lg.jp/

キャッチフレーズ	明るく元気で豊かな町・乙部
木	スギ
花	ユリ

人 口

区 分	人 口（人）	人口割合（%）			世帯数
		15歳未満	15歳～64歳	65歳以上	
H22(2010).10.1	4,408	11.2	54.4	34.4	1,863
H27(2015).10.1	3,906	9.9	49.7	40.4	1,729
R2 (2020).10.1	3,403	8.3	46.0	45.6	1,597

人口動態

区 分	自然動態		社会動態		増減数
	出生者数	死亡者数	転入者数	転出者数	
R5(2023)	7	68	95	114	▲ 82

将来推計人口

区 分	人 口（人）	人口割合（%）		
		15歳未満	15歳～64歳	65歳以上
R12 (2030)	2,543	5.5	44.8	49.7
R17 (2035)	2,174	5.1	43.4	51.6
R22 (2040)	1,846	5.1	39.9	55.0

産業別就業人口

(2020.10.1)

区 分	第一次産業	第二次産業	第三次産業	総 数
就業者数	161	457	940	1,559

面積関係

(2022.4.1) (ha)

総面積	宅 地	田	畑	牧 場	原 野
	95	297	534	205	1,067
	森 林				
	合 計	国有林	道有林	市町村有林	私有林等
16,259	13,328	8,820	0	1,333	3,176

教 育

(2023年度)

	公立、国立		私 立	
	数	在園者数	数	在園者数
幼稚園	–	–	–	–
認定こども園	–	–	–	–

	公 立		国立、私立	
	数	生徒数	数	生徒数
小学校	2	96	–	–
中学校	1	62	–	–
義務教育学校	–	–	–	–

	道立、市町村立		私 立	
	数	生徒数	数	生徒数
高等学校	–	–	–	–

医 療

(2022.10.1)

	施設数	病床数
病 院	1	62
診療所	1	–
歯 科	1	–

福 祉

(2024.4.1)

	施設数
保育園	2
老人ホーム	1

ごみの排出量、リサイクル率推移

年 度	2001	2006	2011	2016	2021
総排出量（t）	1,676	1,850	1,336	1,177	1,129
リサイクル率（%）	8.9	10.8	4.6	3.2	3.2

財 政

項 目	2020年度	2021年度	2022年度
財政力指数	0.146	0.143	0.139
歳 入（千円）	4,936,606	4,624,885	4,923,534
歳 出（千円）	4,797,931	4,476,391	4,824,341
標準財政規模（千円）	2,380,912	2,595,284	2,538,540
実質収支（千円）	88,553	103,670	98,193
単年度収支（千円）	▲ 36,419	15,117	▲ 5,477
経常収支比率（%）	69.6	67.1	66.5

平均所得額

年 度	納税義務者数（人）	課税対象所得（千円）	平均所得額（千円）
2022	1,310	3,741,350	2,856
2023	1,284	3,838,206	2,989

農 業

(2020.2.1)

経営体数	従事者数（人）	産出額（千万円）
65	130	34

漁 業

(2018.11.1)

経営体数	従事者数（人）	生産高（t）	生産額（千円）	漁港数	漁船数（隻）
69	121	402	310,197	2	137

商業・製造

(2021.6.1)

産業分類	事業所数	従業者数（人）	年間販売額（百万円）
全産業計	172	917	10,839
製造業	5	60	1,811
卸売業	6	80	1,960
小売業	30	103	1,468

観光客入込数

年度	入込総数（千人）				
	合 計	内日帰客	内宿泊客	内道外客	内道内客
2019	93.8	86.8	7.0	12.6	81.2
2020	59.8	55.4	4.4	7.6	52.2
2021	57.7	52.5	5.2	7.6	50.1
2022	77.2	69.1	8.1	10.2	67.0
2023	87.4	79.7	7.7	12.1	75.3

訪日外国人宿泊客延数

年度	宿泊客延数（人泊）					
	合 計	アジア	欧 州	北 米	オーストラリア	その他
2019	105	28	2	3	1	71
2020	5	3	0	0	0	2
2021	14	2	0	0	0	12
2022	61	6	0	0	0	55
2023	518	273	28	8	3	206

ふるさと納税

(2022年度)

寄 付		道 内ランキング
金額（千円）	件 数	
97,869	4,210	113

地域おこし協力隊

年 度	隊員数
2013	0
2018	5
2023	3

自動車保有台数

(2023.3.31)

登録自動車				軽自動車	1世帯当たり保有台数
合 計	乗 用	貨 物	その他		
1,438	1,162	185	91	1,295	0.81

奥尻町
Okushiri Town

市町村コード	013676
所在地	奥尻郡奥尻町字奥尻806
TEL	01397-2-3111
URL	https://www.town.okushiri.lg.jp/

キャッチフレーズ	心かよいあう幸の島 みんなのおくしり
木	イチイ
花	ハマナス

人口

区分	人口（人）	人口割合（%）			世帯数
		15歳未満	15歳～64歳	65歳以上	
H22(2010).10.1	3,033	10.5	56.8	32.7	1,364
H27(2015).10.1	2,690	9.4	53.6	37.0	1,270
R2 (2020).10.1	2,410	6.8	51.9	41.4	1,215

人口動態

区分	自然動態		社会動態		増減数
	出生者数	死亡者数	転入者数	転出者数	
R5(2023)	8	36	142	192	▲ 77

将来推計人口

区分	人口（人）	人口割合（%）		
		15歳未満	15歳～64歳	65歳以上
R12(2030)	1,846	5.3	48.7	46.0
R17(2035)	1,598	5.0	47.7	47.3
R22(2040)	1,362	4.8	47.8	47.4

産業別就業人口

(2020.10.1)

区分	第一次産業	第二次産業	第三次産業	総数
就業者数	135	161	970	1,268

面積関係

(2022.4.1)（ha）

総面積	宅地	田	畑	牧場	原野
	77	86	510	439	2,814
	森林				
	合計	国有林	道有林	市町村有林	私有林等
14,299	11,015	6,530	0	1,262	3,223

教育

(2023年度)

	公立、国立		私立	
	数	在園者数	数	在園者数
幼稚園	2	28	－	－
認定こども園	－	－	－	－

	公立		国立、私立	
	数	生徒数	数	生徒数
小学校	2	68	－	－
中学校	1	34	－	－
義務教育学校	－	－	－	－

	道立、市町村立		私立	
	数	生徒数	数	生徒数
高等学校	1	56	－	－

医療

(2022.10.1)

	施設数	病床数
病院	1	54
診療所	3	－
歯科	－	－

福祉

(2024.4.1)

	施設数
保育園	－
老人ホーム	1

ごみの排出量、リサイクル率推移

年度	2001	2006	2011	2016	2021
総排出量（t）	3,509	2,208	1,516	1,275	1,152
リサイクル率（%）	1.3	2.6	3.6	3.1	3.2

財政

項目	2020年度	2021年度	2022年度
財政力指数	0.134	0.131	0.129
歳入（千円）	4,536,922	4,558,828	5,268,298
歳出（千円）	4,438,332	4,410,570	5,113,676
標準財政規模（千円）	2,365,819	2,521,776	2,471,881
実質収支（千円）	92,090	148,258	154,572
単年度収支（千円）	67,777	56,168	6,314
経常収支比率（%）	84.3	82.9	89.8

平均所得額

年度	納税義務者数（人）	課税対象所得（千円）	平均所得額（千円）
2022	1,079	3,426,956	3,176
2023	1,100	3,464,077	3,149

農業

(2020.2.1)

経営体数	従事者数（人）	産出額（千万円）
19	47	16

漁業

(2018.11.1)

経営体数	従事者数（人）	生産高（t）	生産額（千円）	漁港数	漁船数（隻）
116	118	693	535,712	3	199

商業・製造

(2021.6.1)

産業分類	事業所数	従業者数（人）	年間販売額（百万円）
全産業計	190	772	7,866
製造業	4	27	337
卸売業	5	13	67
小売業	40	135	2,231

観光客入込数

年度	入込総数（千人）				
	合計	内日帰客	内宿泊客	内道外客	内道内客
2019	27.7	0.7	27.0	8.9	18.8
2020	17.7	0.2	17.5	6.8	10.9
2021	21.0	0.3	20.7	5.2	15.8
2022	24.7	0.6	24.1	4.9	19.8
2023	30.2	2.2	28.0	6.8	23.4

訪日外国人宿泊客延数

年度	宿泊客延数（人泊）					
	合計	アジア	欧州	北米	オーストラリア	その他
2019	187	102	13	13	0	59
2020	8	1	0	3	1	3
2021	1	1	0	0	0	0
2022	1	0	0	0	1	0
2023	59	28	6	23	0	2

ふるさと納税

(2022年度)

寄付		道内ランキング
金額（千円）	件数	
57,112	2,766	140

地域おこし協力隊

年度	隊員数
2013	0
2018	0
2023	2

自動車保有台数

(2023.3.31)

登録自動車				軽自動車	1世帯当たり保有台数
合計	乗用	貨物	その他		
3,729	2,716	697	316	1,275	2.60

今金町
Imakane Town

市町村コード	013706
所在地	瀬棚郡今金町字今金48番地の1
TEL	01378-2-0111
URL	https://www.town.imakane.lg.jp/

キャッチフレーズ	いいまち 今金 夢のまち みんなで漕ぎだそう 今金しあわせ丸
木	イチイ
花	チューリップ

人 口

区 分	人 口（人）	人口割合（%）			世帯数
		15歳未満	15歳～64歳	65歳以上	
H22(2010).10.1	6,186	10.7	56.3	33.1	2,388
H27(2015).10.1	5,628	10.1	52.7	37.3	2,280
R2 (2020).10.1	5,072	9.2	49.6	41.2	2,192

人口動態

区 分	自然動態		社会動態		増減数
	出生者数	死亡者数	転入者数	転出者数	
R5(2023)	23	102	122	197	▲ 152

将来推計人口

区 分	人 口（人）	人口割合（%）		
		15歳未満	15歳～64歳	65歳以上
R12 (2030)	4,075	7.2	48.8	44.0
R17 (2035)	3,637	6.6	48.4	45.0
R22 (2040)	3,234	6.4	45.5	48.0

産業別就業人口

(2020.10.1)

区 分	第一次産業	第二次産業	第三次産業	総 数
就業者数	706	341	1,464	2,517

面積関係

(2022.4.1)（ha）

総面積	宅 地	田	畑	牧 場	原 野
	256	2,630	2,980	543	2,957
	森 林				
	合 計	国有林	道有林	市町村有林	私有林等
56,825	45,524	26,924	0	1,301	17,298

教 育

(2023年度)

	公立、国立		私 立	
	数	在園者数	数	在園者数
幼稚園	－	－	－	－
認定こども園	－	－	1	102

	公 立		国立、私立	
	数	生徒数	数	生徒数
小学校	2	191	－	－
中学校	1	101	－	－
義務教育学校	－	－	－	－

	道立、市町村立		私 立	
	数	生徒数	数	生徒数
高等学校	－	－	－	－

医 療

(2022.10.1)

	施設数	病床数
病 院	1	33
診療所	4	－
歯 科	2	－

福 祉

(2024.4.1)

	施設数
保育園	－
老人ホーム	1

ごみの排出量、リサイクル率推移

年 度	2001	2006	2011	2016	2021
総排出量（t）	2,176	2,476	2,158	2,129	2,031
リサイクル率（%）	7.6	9.9	8.7	6.6	6.0

財 政

項 目	2020年度	2021年度	2022年度
財政力指数	0.197	0.197	0.196
歳 入（千円）	6,559,031	6,998,166	8,128,242
歳 出（千円）	6,496,944	6,957,682	7,910,287
標準財政規模（千円）	3,352,919	3,682,964	3,683,633
実質収支（千円）	21,743	40,483	20,945
単年度収支（千円）	271	18,740	▲ 19,538
経常収支比率（%）	78.6	75.8	79.6

平均所得額

年 度	納税義務者数（人）	課税対象所得（千円）	平均所得額（千円）
2022	2,052	6,247,385	3,045
2023	1,979	5,964,308	3,014

農 業

(2020.2.1)

経営体数	従事者数（人）	産出額（千万円）
250	671	425

漁 業

(2018.11.1)

経営体数	従事者数（人）	生産高（t）	生産額（千円）	漁港数	漁船数（隻）
－	－	－	－	－	－

商業・製造

(2021.6.1)

産業分類	事業所数	従業者数（人）	年間販売額（百万円）
全産業計	242	1,540	21,705
製造業	5	45	892
卸売業	4	18	1,328
小売業	48	230	6,363

観光客入込数

年度	入込総数（千人）				
	合 計	内日帰客	内宿泊客	内道外客	内道内客
2019	111.6	101.5	10.1	0.8	110.8
2020	109.8	97.6	12.2	0.8	109.0
2021	130.3	120.3	10.0	0.8	129.5
2022	116.1	108.8	7.3	1.4	114.7
2023	151.5	140.6	10.9	0.8	150.7

訪日外国人宿泊客延数

年度	宿泊客延数（人泊）					
	合 計	アジア	欧 州	北 米	オーストラリア	その他
2019	78	60	4	4	10	0
2020	4	4	0	0	0	0
2021	0	0	0	0	0	0
2022	0	0	0	0	0	0
2023	82	11	0	69	2	0

ふるさと納税

(2022年度)

寄 付		道 内ランキング
金額（千円）	件 数	
17,056	1,114	165

地域おこし協力隊

年 度	隊員数
2013	1
2018	4
2023	4

自動車保有台数

(2023.3.31)

登録自動車				軽自動車	1世帯当たり保有台数
合 計	乗 用	貨 物	その他		
876	622	145	109	2,926	0.37

せたな町
Setana Town

市町村コード	013714
所在地	久遠郡せたな町北檜山区徳島63-1
TEL	01378-7-3311
URL	https://www.town.setana.lg.jp/

キャッチフレーズ	みんなの笑顔と力で創ろう、未来の「せたな」
木	イチイ
花	スイセン

人 口

区 分	人 口（人）	人口割合（%）			世帯数
		15歳未満	15歳～64歳	65歳以上	
H22(2010).10.1	9,590	10.6	51.7	37.6	4,169
H27(2015).10.1	8,473	8.8	48.8	42.4	3,862
R2 (2020).10.1	7,398	7.9	45.0	47.1	3,534

人口動態

区 分	自然動態		社会動態		増減数
	出生者数	死亡者数	転入者数	転出者数	
R5(2023)	22	170	224	277	▲ 199

将来推計人口

区 分	人 口（人）	人口割合（%）		
		15歳未満	15歳～64歳	65歳以上
R12 (2030)	5,675	6.0	44.2	49.7
R17 (2035)	4,914	5.5	43.5	51.0
R22 (2040)	4,216	5.4	40.2	54.4

産業別就業人口

(2020.10.1)

区 分	第一次産業	第二次産業	第三次産業	総 数
就業者数	927	545	2,202	3,676

面積関係

(2022.4.1)（ha）

総面積	宅 地	田	畑	牧 場	原 野
	433	2,460	3,430	517	5,663
	森 林				
	合 計	国有林	道有林	市町村有林	私有林等
63,868	50,484	37,255	0	2,649	10,580

教 育

(2023年度)

	公立、国立		私 立	
	数	在園者数	数	在園者数
幼稚園	–	–	–	–
認定こども園	1	95	–	–

	公 立		国立、私立	
	数	生徒数	数	生徒数
小学校	3	210	–	–
中学校	3	144	–	–
義務教育学校	–	–	–	–

	道立、市町村立		私 立	
	数	生徒数	数	生徒数
高等学校	1	167	–	–

医 療

(2022.10.1)

	施設数	病床数
病 院	2	234
診療所	5	–
歯 科	4	–

福 祉

(2024.4.1)

	施設数
保育園	2
老人ホーム	4

ごみの排出量、リサイクル率推移

年 度	2001	2006	2011	2016	2021
総排出量（t）	0	4,723	4,050	4,162	3,509
リサイクル率（%）	0.0	11.7	11.7	11.9	11.3

財 政

項 目	2020年度	2021年度	2022年度
財政力指数	0.150	0.156	0.161
歳 入（千円）	10,014,433	9,303,554	9,701,603
歳 出（千円）	9,726,925	8,940,884	9,386,182
標準財政規模（千円）	5,691,033	5,868,209	5,769,812
実質収支（千円）	276,318	362,468	279,805
単年度収支（千円）	49,511	86,150	▲ 82,663
経常収支比率（%）	87.7	85.6	85.7

平均所得額

年 度	納税義務者数（人）	課税対象所得（千円）	平均所得額（千円）
2022	2,832	8,136,110	2,873
2023	2,771	8,049,918	2,905

農 業

(2020.2.1)

経営体数	従事者数（人）	産出額（千万円）
278	702	453

漁 業

(2018.11.1)

経営体数	従事者数（人）	生産高（t）	生産額（千円）	漁港数	漁船数（隻）
151	176	1,013	866,736	10	306

商業・製造

(2021.6.1)

産業分類	事業所数	従業者数（人）	年間販売額（百万円）
全産業計	421	2,325	25,446
製造業	5	78	870
卸売業	12	32	2,099
小売業	90	356	6,134

観光客入込数

年度	入込総数（千人）				
	合 計	内日帰客	内宿泊客	内道外客	内道内客
2019	231.9	215.4	16.5	20.1	211.8
2020	185.9	171.2	14.7	32.9	153.0
2021	170.2	158.0	12.2	10.0	160.2
2022	180.7	164.4	16.3	12.5	168.2
2023	211.4	195.9	15.5	14.9	196.5

訪日外国人宿泊客延数

年度	宿泊客延数（人泊）					
	合 計	アジア	欧 州	北 米	オーストラリア	その他
2019	151	64	22	5	4	56
2020	44	10	0	19	0	15
2021	28	12	0	9	0	7
2022	66	59	0	4	0	3
2023	60	22	2	28	0	8

ふるさと納税

(2022年度)

寄 付		道 内ランキング
金額（千円）	件 数	
294,613	12,828	72

地域おこし協力隊

年 度	隊員数
2013	0
2018	4
2023	6

自動車保有台数

(2023.3.31)

登録自動車				軽自動車	1世帯当たり保有台数
合 計	乗 用	貨 物	その他		
2,611	1,822	575	214	4,070	0.68

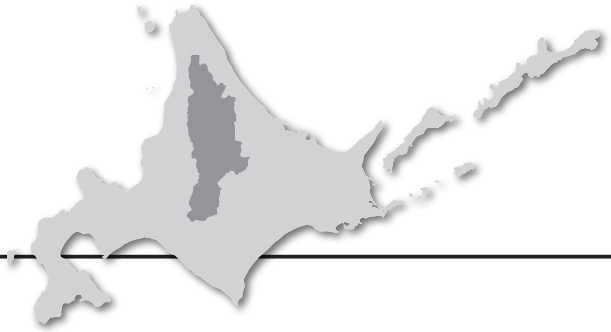

上川総合振興局

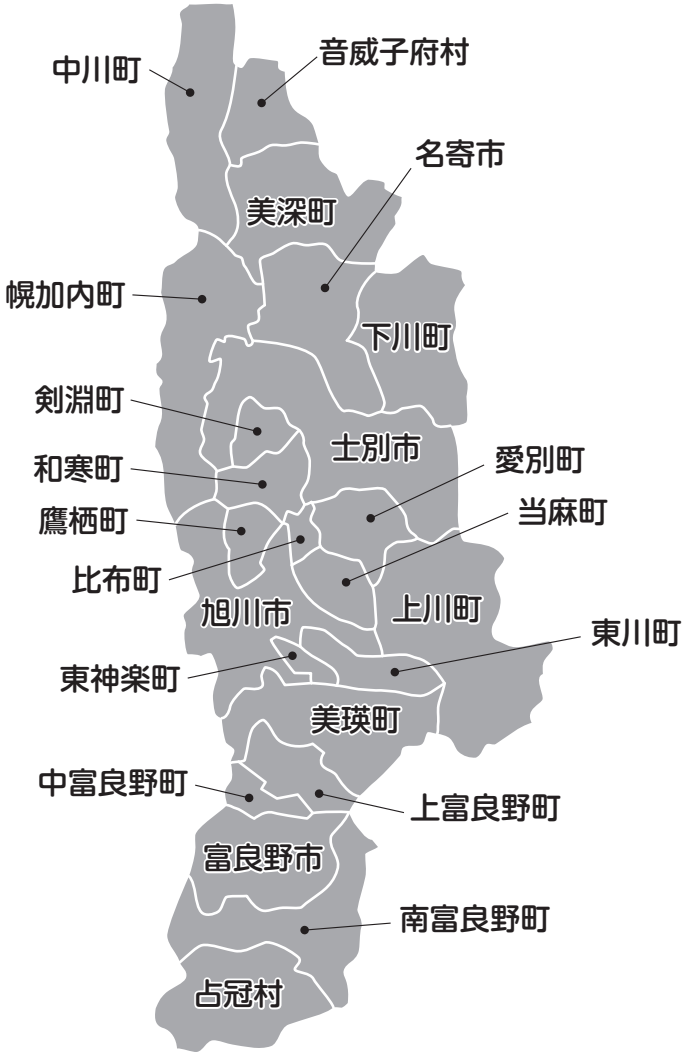

項　目			単位	上 川	全 道	全道比(%)
面積	面積		㎢	10,618.70	83,424.44	12.7
人口	人口		人	481,953	5,224,614	9.2
	世帯数		世帯	224,353	2,476,846	9.1
	人口密度		人/㎢	45.4	66.6	−
産業	事業所数（公務を除く）		事業所	22,790	224,718	10.1
	就業者数（分類不能を含む）		人	223,811	2,347,270	9.5
		うち第１次産業	人	18,798	156,298	12.0
		うち第２次産業	人	34,283	387,947	8.8
		うち第３次産業	人	166,001	1,738,586	9.5

旭川市
Asahikawa City

市町村コード	012041
所在地	旭川市6条通9丁目46番地
TEL	0166-26-1111
URL	https://www.city.asahikawa.hokkaido.jp/

キャッチフレーズ	あ、雪の匂い 人が輝く 北の文化のかおる まち
木	ナナカマド
花	ツツジ

人 口

区 分	人 口（人）	人口割合（%）			世帯数
		15歳未満	15歳～64歳	65歳以上	
H22(2010).10.1	347,095	11.7	61.7	26.6	154,393
H27(2015).10.1	339,605	11.1	57.1	31.8	155,747
R2 (2020).10.1	329,306	10.7	54.8	34.6	156,195

人口動態

区 分	自然動態		社会動態		増減数
	出生者数	死亡者数	転入者数	転出者数	
R5(2023)	1,564	5,204	10,114	10,268	▲ 3,750

将来推計人口

区 分	人 口（人）	人口割合（%）		
		15歳未満	15歳～64歳	65歳以上
R12 (2030)	298,861	8.9	53.9	37.2
R17 (2035)	283,763	8.4	52.8	38.8
R22 (2040)	267,991	8.4	50.0	41.6

産業別就業人口

(2020.10.1)

区 分	第一次産業	第二次産業	第三次産業	総 数
就業者数	3,761	24,253	114,977	146,321

面積関係

(2022.4.1)（ha）

総面積	宅 地	田	畑	牧 場	原 野
	5,888	10,700	3,030	395	5,178
	森 林				
	合 計	国有林	道有林	市町村有林	私有林等
74,776	40,164	23,811	4,970	1,312	10,070

教 育

(2023年度)

	公立、国立		私 立	
	数	在園者数	数	在園者数
幼稚園	－	－	25	1,833
認定こども園	－	－	17	1,757

	公 立		国立、私立	
	数	生徒数	数	生徒数
小学校	51	13,590	1	1
中学校	26	7,223	1	308
義務教育学校	－	－	－	－

	道立、市町村立		私 立	
	数	生徒数	数	生徒数
高等学校	8	5,184	5	3,108

医 療

(2022.10.1)

	施設数	病床数
病 院	36	6,886
診療所	218	353
歯 科	169	－

福 祉

(2024.4.1)

	施設数
保育園	33
老人ホーム	313

ごみの排出量、リサイクル率推移

年 度	2001	2006	2011	2016	2021
総排出量（t）	169,883	147,836	119,533	115,783	113,850
リサイクル率（%）	6.5	14.7	22.2	23.3	21.1

財 政

項 目	2020年度	2021年度	2022年度
財政力指数	0.538	0.532	0.536
歳 入（千円）	202,769,465	193,121,176	192,603,474
歳 出（千円）	199,990,621	185,661,269	188,381,368
標準財政規模（千円）	82,202,539	84,408,471	83,119,681
実質収支（千円）	2,396,388	6,509,612	3,885,001
単年度収支（千円）	1,163,552	4,113,224	▲ 2,624,611
経常収支比率（%）	94.9	89.3	93.3

平均所得額

年 度	納税義務者数（人）	課税対象所得（千円）	平均所得額（千円）
2022	141,800	422,951,388	2,983
2023	142,121	428,399,005	3,014

農 業

(2020.2.1)

経営体数	従事者数（人）	産出額（千万円）
902	2,197	1,389

漁 業

(2018.11.1)

経営体数	従事者数（人）	生産高（t）	生産額（千円）	漁港数	漁船数（隻）
－	－	－	－	－	－

商業・製造

(2021.6.1)

産業分類	事業所数	従業者数（人）	年間販売額（百万円）
全産業計	14,016	140,107	2,688,652
製造業	326	8,919	216,068
卸売業	826	7,793	744,889
小売業	2,069	19,505	409,272

観光客入込数

年度	入込総数（千人）				
	合 計	内日帰客	内宿泊客	内道外客	内道内客
2019	5,079.3	4,418.3	661.0	2,579.9	2,499.4
2020	1,700.3	1,412.0	288.3	616.8	1,083.5
2021	1,601.6	1,325.4	276.2	487.9	1,113.7
2022	4,135.3	3,642.4	492.9	1,770.6	2,364.7
2023	4,735.0	3,951.6	783.4	2,672.4	2,062.6

訪日外国人宿泊客延数

年度	宿泊客延数（人泊）					
	合 計	アジア	欧 州	北 米	オーストラリア	その他
2019	241,344	224,324	2,775	6,443	3,489	4,313
2020	1,353	793	111	88	26	335
2021	1,006	635	20	193	17	141
2022	48,569	42,323	765	2,217	1,419	1,845
2023	211,121	178,616	3,005	7,226	7,353	14,921

ふるさと納税

(2022年度)

寄 付		道 内ランキング
金額（千円）	件 数	
2,243,682	137,524	10

地域おこし協力隊

年 度	隊員数
2013	0
2018	2
2023	3

自動車保有台数

(2023.3.31)

登録自動車				軽自動車	1世帯当たり保有台数
合 計	乗 用	貨 物	その他		
152,219	120,358	23,509	8,352	86,656	0.86

士別市
Shibetsu City

市町村コード	012203
所在地	士別市東6条4丁目1番地
TEL	0165-23-3121
URL	https://www.city.shibetsu.lg.jp/index.html

キャッチフレーズ	サフォークランド士別 天塩の流れとともに 人と大地が躍動する すこやかなまち
木	ナナカマド、アカエゾマツ
花	エゾノリュウキンカ、コスモス、エゾムラサキツツジ

人 口

区 分	人 口（人）	人口割合（%）			世帯数
		15歳未満	15歳～64歳	65歳以上	
H22(2010).10.1	21,787	11.9	55.4	32.7	9,100
H27(2015).10.1	19,914	10.4	52.2	37.4	8,650
R2 (2020).10.1	17,858	9.3	49.4	41.3	8,184

人口動態

区 分	自然動態		社会動態		増減数
	出生者数	死亡者数	転入者数	転出者数	
R5(2023)	61	283	580	766	▲ 414

将来推計人口

区 分	人 口（人）	人口割合（%）		
		15歳未満	15歳～64歳	65歳以上
R12 (2030)	13,929	7.0	46.7	46.4
R17 (2035)	12,252	6.2	45.2	48.6
R22 (2040)	10,709	6.1	42.1	51.8

産業別就業人口

(2020.10.1)

区 分	第一次産業	第二次産業	第三次産業	総 数
就業者数	1,481	1,525	5,454	8,810

面積関係

(2022.4.1)（ha）

総面積	宅 地	田	畑	牧 場	原 野
	1,029	9,160	7,420	187	2,796
	森 林				
	合 計	国有林	道有林	市町村有林	私有林等
111,922	83,099	63,066	5,127	2,249	12,657

教 育

(2023年度)

	公立、国立		私 立	
	数	在園者数	数	在園者数
幼稚園	－	－	3	105
認定こども園	－	－	－	－

	公 立		国立、私立	
	数	生徒数	数	生徒数
小学校	6	603	－	－
中学校	4	361	－	－
義務教育学校	－	－	－	－

	道立、市町村立		私 立	
	数	生徒数	数	生徒数
高等学校	2	342	－	－

医 療

(2022.10.1)

	施設数	病床数
病 院	1	133
診療所	12	－
歯 科	8	－

福 祉

(2024.4.1)

	施設数
保育園	2
老人ホーム	9

ごみの排出量、リサイクル率推移

年 度	2001	2006	2011	2016	2021
総排出量（t）	9,921	8,647	8,823	7,888	5,714
リサイクル率（%）	15.7	22.9	12.6	10.5	16.6

財 政

項 目	2020年度	2021年度	2022年度
財政力指数	0.265	0.256	0.249
歳 入（千円）	19,055,608	17,963,960	17,770,164
歳 出（千円）	19,003,068	17,262,267	17,339,012
標準財政規模（千円）	9,975,089	10,326,642	10,108,871
実質収支（千円）	40,492	698,618	425,581
単年度収支（千円）	32,024	658,126	▲ 273,037
経常収支比率（%）	98.1	92.7	96.8

平均所得額

年 度	納税義務者数（人）	課税対象所得（千円）	平均所得額（千円）
2022	7,254	22,092,406	3,046
2023	7,244	22,593,138	3,119

農 業

(2020.2.1)

経営体数	従事者数（人）	産出額（千万円）
512	1,312	1,072

漁 業

(2018.11.1)

経営体数	従事者数（人）	生産高（t）	生産額（千円）	漁港数	漁船数（隻）
－	－	－	－	－	－

商業・製造

(2021.6.1)

産業分類	事業所数	従業者数（人）	年間販売額（百万円）
全産業計	946	6,995	106,121
製造業	25	391	14,236
卸売業	34	239	5,910
小売業	157	998	26,327

観光客入込数

年度	入込総数（千人）				
	合 計	内日帰客	内宿泊客	内道外客	内道内客
2019	322.9	245.4	77.5	53.1	269.8
2020	289.9	239.0	50.9	45.3	244.6
2021	615.9	556.9	59.0	98.3	517.6
2022	585.6	513.8	71.9	93.8	491.8
2023	560.4	469.7	90.7	89.6	470.8

訪日外国人宿泊客延数

年度	宿泊客延数（人泊）					
	合 計	アジア	欧 州	北 米	オーストラリア	その他
2019	293	256	2	13	5	17
2020	40	14	6	4	0	16
2021	206	1	199	5	0	1
2022	53	12	31	3	7	0
2023	110	45	2	12	24	27

ふるさと納税

(2022年度)

寄 付		道 内ランキング
金額（千円）	件 数	
68,620	2,893	133

地域おこし協力隊

年 度	隊員数
2013	1
2018	9
2023	10

自動車保有台数

(2023.3.31)

登録自動車				軽自動車	1世帯当たり保有台数
合 計	乗 用	貨 物	その他		
10,582	7,382	2,143	1,057	8,692	1.19

名寄市
Nayoro City

市町村コード	012211
所在地	名寄市大通南1丁目1番地
TEL	01654-3-2111
URL	http://www.city.nayoro.lg.jp/

キャッチフレーズ	星・雪・きらめき　緑の里なよろ
木	シラカンバ
花	オオバナノエンレイソウ

人 口

区 分	人 口（人）	人口割合（%）			世帯数
		15歳未満	15歳～64歳	65歳以上	
H22(2010).10.1	30,591	12.3	60.8	26.9	13,348
H27(2015).10.1	29,048	11.9	57.8	30.3	13,086
R2 (2020).10.1	27,282	11.2	56.4	32.4	12,810

人口動態

区 分	自然動態		社会動態		増減数
	出生者数	死亡者数	転入者数	転出者数	
R5(2023)	142	349	1,143	1,592	▲ 644

将来推計人口

区 分	人 口（人）	人口割合（%）		
		15歳未満	15歳～64歳	65歳以上
R12 (2030)	23,576	9.3	56.7	33.9
R17 (2035)	21,945	9.0	56.5	34.5
R22 (2040)	20,372	9.3	54.9	35.8

産業別就業人口

(2020.10.1)

区 分	第一次産業	第二次産業	第三次産業	総 数
就業者数	1,367	1,519	10,479	13,689

面積関係

(2022.4.1)（ha）

総面積	宅 地	田	畑	牧 場	原 野
	1,064	5,190	5,170	80	2,055
	森 林				
	合 計	国有林	道有林	市町村有林	私有林等
53,520	33,388	8,627	9,842	2,483	12,435

教 育

(2023年度)

	公立、国立		私 立	
	数	在園者数	数	在園者数
幼稚園	－	－	3	265
認定こども園	－	－	2	170

	公 立		国立、私立	
	数	生徒数	数	生徒数
小学校	7	1,130	－	－
中学校	4	557	－	－
義務教育学校	－	－	－	－

	道立、市町村立		私 立	
	数	生徒数	数	生徒数
高等学校	2	373	－	－

医 療

(2022.10.1)

	施設数	病床数
病　院	4	678
診療所	10	19
歯　科	15	－

福 祉

(2024.4.1)

	施設数
保育園	1
老人ホーム	12

ごみの排出量、リサイクル率推移

年 度	2001	2006	2011	2016	2021
総排出量（t）	14,659	12,517	10,483	10,158	8,877
リサイクル率（%）	6.4	21.4	20.9	20.3	21.9

財 政

項 目	2020年度	2021年度	2022年度
財政力指数	0.273	0.268	0.268
歳　入（千円）	25,737,315	24,203,040	25,059,418
歳　出（千円）	25,314,547	23,739,090	24,702,214
標準財政規模（千円）	12,841,195	13,236,780	12,919,413
実質収支（千円）	380,203	462,055	350,239
単年度収支（千円）	8,527	81,852	▲ 111,816
経常収支比率（%）	92.6	90.0	96.4

平均所得額

年 度	納税義務者数（人）	課税対象所得（千円）	平均所得額（千円）
2022	12,363	38,034,761	3,076
2023	12,208	37,318,341	3,057

農 業

(2020.2.1)

経営体数	従事者数（人）	産出額（千万円）
503	1,343	1,093

漁 業

(2018.11.1)

経営体数	従事者数（人）	生産高（t）	生産額（千円）	漁港数	漁船数（隻）
－	－	－	－	－	－

商業・製造

(2021.6.1)

産業分類	事業所数	従業者数（人）	年間販売額（百万円）
全産業計	1,313	9,950	168,271
製造業	22	462	21,496
卸売業	51	355	19,144
小売業	237	1,906	40,420

観光客入込数

年度	入込総数（千人）				
	合 計	内日帰客	内宿泊客	内道外客	内道内客
2019	383.4	321.4	62.0	40.1	343.3
2020	249.0	204.6	44.4	26.1	222.9
2021	277.2	230.8	46.4	22.1	255.1
2022	329.8	276.0	53.8	34.7	295.1
2023	337.9	291.9	46.0	42.1	295.8

訪日外国人宿泊客延数

年度	宿泊客延数（人泊）					
	合 計	アジア	欧 州	北 米	オーストラリア	その他
2019	2,160	1,455	137	127	56	385
2020	14	4	5	1	2	2
2021	0	0	0	0	0	0
2022	172	69	0	43	18	42
2023	1,043	674	48	46	106	169

ふるさと納税

(2022年度)

寄 付		道 内ランキング
金額（千円）	件 数	
69,586	4,281	132

地域おこし協力隊

年 度	隊員数
2013	2
2018	3
2023	4

自動車保有台数

(2023.3.31)

登録自動車				軽自動車	
合 計	乗 用	貨 物	その他		
13,151	9,762	2,346	1,043	11,607	0.94

富良野市
Furano City

市町村コード	012297
所在地	富良野市弥生町1番1号
TEL	0167-39-2300
URL	https://www.city.furano.hokkaido.jp/

キャッチフレーズ	へそとスキーとワインのまち 協働・感動・生き活きふらの
木	ホオノキ、イチイ
花	エゾムラサキツツジ

人 口

区 分	人 口（人）	人口割合（%）			世帯数
		15歳未満	15歳～64歳	65歳以上	
H22(2010).10.1	24,259	13.0	60.1	26.8	10,074
H27(2015).10.1	22,936	11.7	57.2	31.0	9,929
R2 (2020).10.1	21,131	10.5	54.9	34.6	9,538

人口動態

区 分	自然動態		社会動態		増減数
	出生者数	死亡者数	転入者数	転出者数	
R5(2023)	110	310	1,064	1,138	▲ 274

将来推計人口

区 分	人 口（人）	人口割合（%）		
		15歳未満	15歳～64歳	65歳以上
R12(2030)	17,214	8.3	51.9	39.9
R17(2035)	15,722	7.4	50.5	42.1
R22(2040)	14,290	7.4	47.4	45.2

産業別就業人口

(2020.10.1)

区 分	第一次産業	第二次産業	第三次産業	総 数
就業者数	2,188	1,201	7,250	10,779

面積関係

(2022.4.1)（ha）

総面積	宅 地	田	畑	牧 場	原 野
	1,001	3,040	7,460	4	2,701
	森 林				
	合 計	国有林	道有林	市町村有林	私有林等
60,071	43,008	15,360	0	921	26,727

教 育

(2023年度)

	公立、国立		私 立	
	数	在園者数	数	在園者数
幼稚園	－	－	4	284
認定こども園	－	－	－	－

	公 立		国立、私立	
	数	生徒数	数	生徒数
小学校	7	807	－	－
中学校	4	471	－	－
義務教育学校	1	33	－	－

	道立、市町村立		私 立	
	数	生徒数	数	生徒数
高等学校	2	532	－	－

医 療

(2022.10.1)

	施設数	病床数
病 院	3	524
診療所	11	19
歯 科	13	－

福 祉

(2024.4.1)

	施設数
保育園	1
老人ホーム	3

ごみの排出量、リサイクル率推移

年 度	2001	2006	2011	2016	2021
総排出量（t）	8,826	8,525	7,380	7,210	6,617
リサイクル率（%）	54.0	64.4	60.6	53.2	60.5

財 政

項 目	2020年度	2021年度	2022年度
財政力指数	0.363	0.352	0.350
歳 入（千円）	17,397,646	20,978,219	17,140,036
歳 出（千円）	17,134,514	20,283,171	16,931,913
標準財政規模（千円）	8,086,701	8,525,742	8,300,778
実質収支（千円）	133,335	292,785	157,470
単年度収支（千円）	▲ 20,932	159,450	▲ 135,315
経常収支比率（%）	92.0	78.4	90.6

平均所得額

年 度	納税義務者数（人）	課税対象所得（千円）	平均所得額（千円）
2022	9,178	30,397,269	3,312
2023	9,198	28,768,645	3,128

農 業

(2020.2.1)

経営体数	従事者数（人）	産出額（千万円）
581	1,664	1,782

漁 業

(2018.11.1)

経営体数	従事者数（人）	生産高（t）	生産額（千円）	漁港数	漁船数（隻）
－	－	－	－	－	－

商業・製造

(2021.6.1)

産業分類	事業所数	従業者数（人）	年間販売額（百万円）
全産業計	1,107	9,386	132,704
製造業	21	276	5,521
卸売業	33	315	14,584
小売業	213	1,371	27,739

観光客入込数

年度	入込総数（千人）				
	合 計	内日帰客	内宿泊客	内道外客	内道内客
2019	1,889.6	1,427.8	461.8	617.2	1,272.4
2020	1,059.9	904.7	155.2	325.4	734.5
2021	1,127.0	932.0	195.0	244.3	882.7
2022	1,628.6	1,231.4	397.2	353.3	1,275.3
2023	1,889.4	1,407.0	482.4	804.2	1,085.2

訪日外国人宿泊客延数

年度	宿泊客延数（人泊）					
	合 計	アジア	欧 州	北 米	オーストラリア	その他
2019	153,840	125,422	5,399	6,896	15,978	145
2020	832	304	68	201	31	228
2021	1,395	757	118	281	4	235
2022	77,012	46,881	2,465	6,003	14,909	6,754
2023	256,567	169,872	6,266	19,758	33,996	26,675

ふるさと納税

(2022年度)

寄 付		道 内ランキング
金額（千円）	件 数	
828,934	59,246	38

地域おこし協力隊

年 度	隊員数
2013	1
2018	2
2023	7

自動車保有台数

(2023.3.31)

登録自動車				軽自動車	1世帯当たり保有台数
合 計	乗 用	貨 物	その他		
11,769	8,228	2,501	1,040	9,531	1.11

鷹栖町
Takasu Town

市町村コード	014524
所在地	上川郡鷹栖町南1条3丁目5番1号
TEL	0166-87-2111
URL	https://www.town.takasu.hokkaido.jp/

キャッチフレーズ	みんな　笑顔で　あったかす
木	ナナカマド
花	マリーゴールド

人 口

区 分	人 口（人）	人口割合（%）			世帯数
		15歳未満	15歳～64歳	65歳以上	
H22(2010).10.1	7,345	15.8	57.4	26.8	2,732
H27(2015).10.1	7,018	14.8	54.9	30.3	2,717
R2 (2020).10.1	6,567	12.2	53.2	34.6	2,658

人口動態

区 分	自然動態		社会動態		増減数
	出生者数	死亡者数	転入者数	転出者数	
R5(2023)	29	101	212	221	▲ 81

将来推計人口

区 分	人 口（人）	人口割合（%）		
		15歳未満	15歳～64歳	65歳以上
R12 (2030)	5,649	10.1	51.1	38.8
R17 (2035)	5,232	9.2	50.2	40.6
R22 (2040)	4,826	9.2	46.6	44.2

産業別就業人口

(2020.10.1)

区 分	第一次産業	第二次産業	第三次産業	総 数
就業者数	532	419	2,162	3,159

面積関係

(2022.4.1)（ha）

総面積	宅 地	田	畑	牧 場	原 野
	322	3,610	703	－	674
	森 林				
	合 計	国有林	道有林	市町村有林	私有林等
13,942	6,305	1,395	0	646	4,264

教 育

(2023年度)

	公立、国立		私 立	
	数	在園者数	数	在園者数
幼稚園	－	－	－	－
認定こども園	－	－	1	139

	公 立		国立、私立	
	数	生徒数	数	生徒数
小学校	2	301	－	－
中学校	1	170	－	－
義務教育学校	－	－	－	－

	道立、市町村立		私 立	
	数	生徒数	数	生徒数
高等学校	1	94	－	－

医 療

(2022.10.1)

	施設数	病床数
病　院	－	－
診療所	2	3
歯　科	2	－

福 祉

(2024.4.1)

	施設数
保育園	2
老人ホーム	2

ごみの排出量、リサイクル率推移

年 度	2001	2006	2011	2016	2021
総排出量（t）	2,731	2,642	3,747	2,091	2,103
リサイクル率（%）	24.4	23.8	16.6	25.2	33.3

財 政

項 目	2020年度	2021年度	2022年度
財政力指数	0.298	0.284	0.273
歳　入（千円）	7,232,011	6,355,694	6,570,319
歳　出（千円）	6,935,252	6,054,780	6,286,714
標準財政規模（千円）	3,233,036	3,452,099	3,453,999
実質収支（千円）	159,541	178,225	268,335
単年度収支（千円）	12,746	18,402	90,110
経常収支比率（%）	88.3	76.0	78.3

平均所得額

年 度	納税義務者数（人）	課税対象所得（千円）	平均所得額（千円）
2022	2,761	7,899,057	2,861
2023	2,804	8,026,390	2,862

農 業

(2020.2.1)

経営体数	従事者数（人）	産出額（千万円）
227	565	368

漁 業

(2018.11.1)

経営体数	従事者数（人）	生産高（t）	生産額（千円）	漁港数	漁船数（隻）
－	－	－	－	－	－

商業・製造

(2021.6.1)

産業分類	事業所数	従業者数（人）	年間販売額（百万円）
全産業計	259	2,517	41,939
製造業	9	81	3,787
卸売業	11	43	12,581
小売業	27	115	1,540

観光客入込数

年度	入込総数（千人）				
	合 計	内日帰客	内宿泊客	内道外客	内道内客
2019	110.4	110.4	0.0	0.2	110.2
2020	95.7	95.7	0.0	0.0	95.7
2021	80.1	80.1	0.0	0.0	80.1
2022	94.8	94.8	0.0	0.0	94.8
2023	103.3	103.3	0.0	0.0	103.3

訪日外国人宿泊客延数

年度	宿泊客延数（人泊）					
	合 計	アジア	欧 州	北 米	オーストラリア	その他
2019	0	0	0	0	0	0
2020	0	0	0	0	0	0
2021	0	0	0	0	0	0
2022	0	0	0	0	0	0
2023	0	0	0	0	0	0

ふるさと納税

(2022年度)

寄 付		道 内ランキング
金額（千円）	件 数	
96,572	4,437	115

地域おこし協力隊

年 度	隊員数
2013	0
2018	4
2023	14

自動車保有台数

(2023.3.31)

登録自動車				軽自動車	1世帯当たり保有台数
合 計	乗 用	貨 物	その他		
3,669	2,485	857	327	3,615	1.18

東神楽町
Higashikagura Town

市町村コード	014532
所在地	上川郡東神楽町南1条西1丁目3番2号
TEL	0166-83-2111
URL	https://www.town.higashikagura.lg.jp/

キャッチフレーズ	すてきな笑顔と花のまち 花と夢で心をむすぶ町ひがしかぐら
木	イチイ
花	ツツジ

人 口

区 分	人 口（人）	人口割合（%）			世帯数
		15歳未満	15歳～64歳	65歳以上	
H22(2010).10.1	9,292	17.0	60.5	22.5	3,290
H27(2015).10.1	10,233	15.7	58.7	25.6	3,657
R2 (2020).10.1	10,127	15.3	55.8	29.0	3,840

人口動態

区 分	自然動態		社会動態		増減数
	出生者数	死亡者数	転入者数	転出者数	
R5(2023)	41	136	354	343	▲ 83

将来推計人口

区 分	人 口（人）	人口割合（%）		
		15歳未満	15歳～64歳	65歳以上
R12 (2030)	9,750	12.9	53.4	33.7
R17 (2035)	9,453	12.0	51.1	36.9
R22 (2040)	9,124	11.7	47.7	40.6

産業別就業人口

(2020.10.1)

区 分	第一次産業	第二次産業	第三次産業	総 数
就業者数	570	736	3,417	4,841

面積関係

(2022.4.1) (ha)

総面積	宅 地	田	畑	牧 場	原 野
	328	2,360	856	–	109
	森 林				
	合 計	国有林	道有林	市町村有林	私有林等
6,850	1,422	0	0	24	1,398

教 育

(2023年度)

	公立、国立		私 立	
	数	在園者数	数	在園者数
幼稚園	–	–	1	92
認定こども園	–	–	1	118

	公 立		国立、私立	
	数	生徒数	数	生徒数
小学校	3	654	–	–
中学校	1	329	–	–
義務教育学校	–	–	–	–

	道立、市町村立		私 立	
	数	生徒数	数	生徒数
高等学校	–	–	–	–

医 療

(2022.10.1)

	施設数	病床数
病 院	1	120
診療所	4	–
歯 科	4	–

福 祉

(2024.4.1)

	施設数
保育園	–
老人ホーム	6

ごみの排出量、リサイクル率推移

年 度	2001	2006	2011	2016	2021
総排出量（t）	2,223	2,983	3,077	3,604	3,618
リサイクル率（%）	16.1	11.2	12.7	10.3	8.0

財 政

項 目	2020年度	2021年度	2022年度
財政力指数	0.394	0.379	0.368
歳 入（千円）	7,938,471	9,621,643	9,512,624
歳 出（千円）	7,626,655	9,254,458	8,838,521
標準財政規模（千円）	3,530,332	3,734,367	3,671,873
実質収支（千円）	270,908	289,016	322,154
単年度収支（千円）	99,309	18,108	33,138
経常収支比率（%）	81.6	72.7	78.0

平均所得額

年 度	納税義務者数（人）	課税対象所得（千円）	平均所得額（千円）
2022	4,402	13,668,539	3,105
2023	4,437	13,993,984	3,154

農 業

(2020.2.1)

経営体数	従事者数（人）	産出額（千万円）
197	484	307

漁 業

(2018.11.1)

経営体数	従事者数（人）	生産高（t）	生産額（千円）	漁港数	漁船数（隻）
–	–	–	–	–	–

商業・製造

(2021.6.1)

産業分類	事業所数	従業者数（人）	年間販売額（百万円）
全産業計	315	3,077	38,995
製造業	13	253	3,483
卸売業	8	63	3,292
小売業	49	472	9,329

観光客入込数

年度	入込総数（千人）				
	合 計	内日帰客	内宿泊客	内道外客	内道内客
2019	251.1	208.2	42.9	28.8	222.3
2020	181.1	151.5	29.6	36.7	144.4
2021	190.3	159.8	30.5	27.8	162.5
2022	215.0	177.4	37.6	31.3	183.7
2023	219.0	181.8	37.2	28.4	190.6

訪日外国人宿泊客延数

年度	宿泊客延数（人泊）					
	合 計	アジア	欧 州	北 米	オーストラリア	その他
2019	2,216	1,930	19	85	76	106
2020	4	0	2	2	0	0
2021	0	0	0	0	0	0
2022	475	398	15	50	0	12
2023	2,925	2,254	112	156	78	325

ふるさと納税

(2022年度)

寄 付		道 内ランキング
金額（千円）	件 数	
272,358	7,452	77

地域おこし協力隊

年 度	隊員数
2013	0
2018	3
2023	11

自動車保有台数

(2023.3.31)

登録自動車				軽自動車	1世帯当たり保有台数
合 計	乗 用	貨 物	その他		
5,918	4,835	782	301	4,262	1.35

当麻町
Toma Town

市町村コード	014541
所在地	上川郡当麻町3条東2丁目11番1号
TEL	0166-84-2111
URL	http://town.tohma.hokkaido.jp/

キャッチフレーズ	明るく活力あるまちづくり
木	イチイ
花	キク

人 口

区 分	人 口（人）	人口割合（%）			世帯数
		15歳未満	15歳～64歳	65歳以上	
H22(2010).10.1	7,087	11.4	53.2	35.3	2,743
H27(2015).10.1	6,689	10.8	49.5	39.8	2,698
R2 (2020).10.1	6,319	10.3	47.6	42.1	2,773

人口動態

区 分	自然動態		社会動態		増減数
	出生者数	死亡者数	転入者数	転出者数	
R5(2023)	31	109	225	186	▲ 38

将来推計人口

区 分	人 口（人）	人口割合（%）		
		15歳未満	15歳～64歳	65歳以上
R12 (2030)	5,303	9.4	46.1	44.4
R17 (2035)	4,822	8.9	45.5	45.6
R22 (2040)	4,370	8.8	43.4	47.8

産業別就業人口

(2020.10.1)

区 分	第一次産業	第二次産業	第三次産業	総 数
就業者数	869	477	1,811	3,196

面積関係

(2022.4.1) (ha)

総面積	宅 地	田	畑	牧 場	原 野
	398	3,690	673	－	385
	森 林				
	合 計	国有林	道有林	市町村有林	私有林等
20,490	13,395	41	4,985	4,825	3,544

教 育

(2023年度)

	公立、国立		私 立	
	数	在園者数	数	在園者数
幼稚園	1	50	－	－
認定こども園	－	－	－	－

	公 立		国立、私立	
	数	生徒数	数	生徒数
小学校	2	278	－	－
中学校	1	148	－	－
義務教育学校	－	－	－	－

	道立、市町村立		私 立	
	数	生徒数	数	生徒数
高等学校	－	－	－	－

医 療

(2022.10.1)

	施設数	病床数
病 院	－	－
診療所	4	－
歯 科	2	－

福 祉

(2024.4.1)

	施設数
保育園	1
老人ホーム	6

ごみの排出量、リサイクル率推移

年 度	2001	2006	2011	2016	2021
総排出量（t）	2,125	2,626	2,308	2,343	2,484
リサイクル率（%）	8.8	9.3	10.4	10.6	10.7

財 政

項 目	2020年度	2021年度	2022年度
財政力指数	0.219	0.211	0.204
歳 入（千円）	7,517,679	7,128,634	7,394,184
歳 出（千円）	7,335,183	6,893,276	7,189,505
標準財政規模（千円）	3,417,369	3,714,217	3,655,331
実質収支（千円）	179,290	233,696	200,656
単年度収支（千円）	134,502	54,406	▲ 33,040
経常収支比率（%）	81.3	81.0	84.8

平均所得額

年 度	納税義務者数（人）	課税対象所得（千円）	平均所得額（千円）
2022	2,500	6,541,403	2,617
2023	2,511	6,813,849	2,714

農 業

(2020.2.1)

経営体数	従事者数（人）	産出額（千万円）
352	838	441

漁 業

(2018.11.1)

経営体数	従事者数（人）	生産高（t）	生産額（千円）	漁港数	漁船数（隻）
－	－	－	－	－	－

商業・製造

(2021.6.1)

産業分類	事業所数	従業者数（人）	年間販売額（百万円）
全産業計	269	1,844	30,392
製造業	14	253	6,765
卸売業	9	62	4,624
小売業	54	311	6,130

観光客入込数

年度	入込総数（千人）				
	合 計	内日帰客	内宿泊客	内道外客	内道内客
2019	434.7	427.7	7.0	78.8	355.9
2020	322.6	317.1	5.5	56.7	265.9
2021	295.8	290.9	4.9	50.6	245.2
2022	394.1	387.3	6.8	74.2	319.9
2023	357.3	351.5	5.8	65.8	291.5

訪日外国人宿泊客延数

年度	宿泊客延数（人泊）					
	合 計	アジア	欧 州	北 米	オーストラリア	その他
2019	6	0	0	0	6	0
2020	0	0	0	0	0	0
2021	0	0	0	0	0	0
2022	2	0	0	0	2	0
2023	11	11	0	0	0	0

ふるさと納税

(2022年度)

寄 付		道 内ランキング
金額（千円）	件 数	
496,507	28,521	52

地域おこし協力隊

年 度	隊員数
2013	0
2018	3
2023	3

自動車保有台数

(2023.3.31)

登録自動車				軽自動車	1世帯当たり保有台数
合 計	乗 用	貨 物	その他		
3,712	2,282	842	588	3,864	1.22

比布町
Pippu Town

市町村コード	014559
所在地	上川郡比布町北町1丁目2-1
TEL	0166-85-2111
URL	https://www.town.pippu.hokkaido.jp/

キャッチフレーズ	スキーといちごのまち 笑顔あふれるまち ぴっぷを目指して
木	ナナカマド
花	スイセン

人 口

区 分	人 口（人）	人口割合（%）			世帯数
		15歳未満	15歳～64歳	65歳以上	
H22(2010).10.1	4,042	9.9	53.5	36.6	1,639
H27(2015).10.1	3,777	9.5	50.2	40.3	1,586
R2 (2020).10.1	3,520	10.0	48.5	41.5	1,570

人口動態

区 分	自然動態		社会動態		増減数
	出生者数	死亡者数	転入者数	転出者数	
R5(2023)	13	67	100	80	▲ 34

将来推計人口

区 分	人 口（人）	人口割合（%）		
		15歳未満	15歳～64歳	65歳以上
R12 (2030)	2,966	9.3	47.0	43.6
R17 (2035)	2,690	8.8	46.8	44.3
R22 (2040)	2,428	8.5	44.6	46.9

産業別就業人口

(2020.10.1)

区 分	第一次産業	第二次産業	第三次産業	総 数
就業者数	486	252	1,079	1,820

面積関係

(2022.4.1)（ha）

総面積	宅 地	田	畑	牧 場	原 野
	169	2,340	230	30	207
	森 林				
	合 計	国有林	道有林	市町村有林	私有林等
8,690	4,434	1,593	0	454	2,386

教 育

(2023年度)

	公立、国立		私 立	
	数	在園者数	数	在園者数
幼稚園	－	－	－	－
認定こども園	－	－	－	－

	公 立		国立、私立	
	数	生徒数	数	生徒数
小学校	－	－	－	－
中学校	－	－	－	－
義務教育学校	1	223	－	－

	道立、市町村立		私 立	
	数	生徒数	数	生徒数
高等学校	－	－	－	－

医 療

(2022.10.1)

	施設数	病床数
病 院	－	－
診療所	3	19
歯 科	1	－

福 祉

(2024.4.1)

	施設数
保育園	1
老人ホーム	3

ごみの排出量、リサイクル率推移

年 度	2001	2006	2011	2016	2021
総排出量（t）	1,294	1,357	1,328	1,362	1,283
リサイクル率（%）	11.6	8.5	11.2	10.3	11.4

財 政

項 目	2020年度	2021年度	2022年度
財政力指数	0.178	0.172	0.169
歳 入（千円）	4,441,765	4,295,534	4,109,764
歳 出（千円）	4,140,056	3,998,327	3,825,059
標準財政規模（千円）	2,376,920	2,501,842	2,330,703
実質収支（千円）	221,095	290,773	274,807
単年度収支（千円）	55,835	69,678	▲ 15,966
経常収支比率（%）	90.0	91.4	93.2

平均所得額

年 度	納税義務者数（人）	課税対象所得（千円）	平均所得額（千円）
2022	1,420	3,959,859	2,789
2023	1,396	3,884,342	2,782

農 業

(2020.2.1)

経営体数	従事者数（人）	産出額（千万円）
220	497	287

漁 業

(2018.11.1)

経営体数	従事者数（人）	生産高（t）	生産額（千円）	漁港数	漁船数（隻）
－	－	－	－	－	－

商業・製造

(2021.6.1)

産業分類	事業所数	従業者数（人）	年間販売額（百万円）
全産業計	161	1,121	11,118
製造業	8	71	1,052
卸売業	5	11	283
小売業	24	105	2,298

観光客入込数

年度	入込総数（千人）				
	合 計	内日帰客	内宿泊客	内道外客	内道内客
2019	178.7	168.4	10.3	3.9	174.8
2020	153.6	144.9	8.7	0.3	153.3
2021	146.7	139.8	6.9	0.4	146.3
2022	177.6	166.9	10.7	0.8	176.8
2023	185.6	175.8	9.8	2.3	183.3

訪日外国人宿泊客延数

年度	宿泊客延数（人泊）					
	合 計	アジア	欧 州	北 米	オーストラリア	その他
2019	95	91	0	0	4	0
2020	0	0	0	0	0	0
2021	0	0	0	0	0	0
2022	39	14	0	0	25	0
2023	100	42	0	1	57	0

ふるさと納税

(2022年度)

寄 付		道 内ランキング
金額（千円）	件 数	
31,132	1,730	154

地域おこし協力隊

年 度	隊員数
2013	0
2018	1
2023	10

自動車保有台数

(2023.3.31)

登録自動車				軽自動車	1世帯当たり保有台数
合 計	乗 用	貨 物	その他		
1,975	1,358	450	167	2,440	1.12

愛別町
Aibetsu Town

市町村コード	014567
所在地	上川郡愛別町本町179番地
TEL	01658-6-5111
URL	https://www.town.aibetsu.hokkaido.jp/

キャッチフレーズ	美しい田園ときのこの里 愛 いっぱいのまち 愛別町　心豊かで 笑顔がつながるまちをめざして
木	サクラ
花	ツツジ

人 口

区 分	人 口（人）	人口割合（%）			世帯数
		15歳未満	15歳～64歳	65歳以上	
H22(2010).10.1	3,328	10.3	52.0	37.7	1,332
H27(2015).10.1	2,976	9.2	48.5	42.3	1,305
R2 (2020).10.1	2,605	8.5	45.2	46.3	1,189

人口動態

区 分	自然動態		社会動態		増減数
	出生者数	死亡者数	転入者数	転出者数	
R5(2023)	12	65	301	337	▲ 89

将来推計人口

区 分	人 口（人）	人口割合（%）		
		15歳未満	15歳～64歳	65歳以上
R12 (2030)	1,947	6.2	45.1	48.6
R17 (2035)	1,667	6.1	44.1	49.9
R22 (2040)	1,419	6.2	41.9	51.9

産業別就業人口

(2020.10.1)

区 分	第一次産業	第二次産業	第三次産業	総 数
就業者数	378	187	695	1,273

面積関係

(2022.4.1)（ha）

総面積	宅 地	田	畑	牧 場	原 野
	191	1,560	270	26	746
	森 林				
	合 計	国有林	道有林	市町村有林	私有林等
25,013	20,568	13,938	816	479	5,335

教 育

(2023年度)

	公立、国立		私 立	
	数	在園者数	数	在園者数
幼稚園	–	–	–	–
認定こども園	1	47	–	–

	公 立		国立、私立	
	数	生徒数	数	生徒数
小学校	1	95	–	–
中学校	1	42	–	–
義務教育学校	–	–	–	–

	道立、市町村立		私 立	
	数	生徒数	数	生徒数
高等学校	–	–	–	–

医 療

(2022.10.1)

	施設数	病床数
病　院	–	–
診療所	2	–
歯　科	1	–

福 祉

(2024.4.1)

	施設数
保育園	–
老人ホーム	2

ごみの排出量、リサイクル率推移

年 度	2001	2006	2011	2016	2021
総排出量（t）	1,897	1,259	991	1,039	925
リサイクル率（%）	15.3	9.8	9.1	8.3	8.1

財 政

項 目	2020年度	2021年度	2022年度
財政力指数	0.164	0.158	0.154
歳　入（千円）	3,789,441	3,753,972	3,552,219
歳　出（千円）	3,666,662	3,627,491	3,408,516
標準財政規模（千円）	2,124,945	2,326,054	2,268,397
実質収支（千円）	112,516	101,050	142,703
単年度収支（千円）	5,100	▲ 11,466	41,653
経常収支比率（%）	97.2	84.3	89.8

平均所得額

年 度	納税義務者数（人）	課税対象所得（千円）	平均所得額（千円）
2022	998	2,699,763	2,705
2023	978	2,646,952	2,706

農 業

(2020.2.1)

経営体数	従事者数（人）	産出額（千万円）
102	288	229

漁 業

(2018.11.1)

経営体数	従事者数（人）	生産高（t）	生産額（千円）	漁港数	漁船数（隻）
–	–	–	–	–	–

商業・製造

(2021.6.1)

産業分類	事業所数	従業者数（人）	年間販売額（百万円）
全産業計	146	1,028	14,177
製造業	8	143	1,915
卸売業	2	2	–
小売業	19	77	–

観光客入込数

年度	入込総数（千人）				
	合 計	内日帰客	内宿泊客	内道外客	内道内客
2019	49.0	41.2	7.8	2.0	47.0
2020	41.9	36.8	5.1	0.4	41.5
2021	35.6	31.6	4.0	0.6	35.0
2022	40.5	35.9	4.6	0.2	40.3
2023	46.7	41.1	5.6	0.9	45.8

訪日外国人宿泊客延数

年度	宿泊客延数（人泊）					
	合 計	アジア	欧 州	北 米	オーストラリア	その他
2019	15	0	0	0	15	0
2020	0	0	0	0	0	0
2021	0	0	0	0	0	0
2022	0	0	0	0	0	0
2023	39	2	0	0	0	37

ふるさと納税

(2022年度)

寄 付		道 内ランキング
金額（千円）	件 数	
27,860	999	157

地域おこし協力隊

年 度	隊員数
2013	2
2018	2
2023	6

自動車保有台数

(2023.3.31)

登録自動車				軽自動車	1世帯当たり保有台数
合 計	乗 用	貨 物	その他		
1,502	1,074	299	129	1,559	1.16

上川町
Kamikawa Town

市町村コード	014575
所在地	上川郡上川町南町180番地
TEL	01658-2-1211
URL	https://www.town.hokkaido-kamikawa.lg.jp/

キャッチフレーズ	～自然と調和した未来～ 小さくても「夢・希望・誇り」に満ちた上川をめざして
木	アカエゾマツ
花	エゾツツジ

人 口

区 分	人 口（人）	人口割合（%）			世帯数
		15歳未満	15歳～64歳	65歳以上	
H22(2010).10.1	4,532	9.8	55.1	35.1	2,303
H27(2015).10.1	4,044	8.8	51.5	39.7	2,102
R2 (2020).10.1	3,500	7.5	48.2	44.3	1,913

人口動態

区 分	自然動態		社会動態		増減数
	出生者数	死亡者数	転入者数	転出者数	
R5(2023)	11	77	223	211	▲ 52

将来推計人口

区 分	人 口（人）	人口割合（%）		
		15歳未満	15歳～64歳	65歳以上
R12 (2030)	2,600	6.8	48.5	44.7
R17 (2035)	2,217	6.4	48.9	44.7
R22 (2040)	1,880	6.3	48.5	45.2

産業別就業人口

(2020.10.1)

区 分	第一次産業	第二次産業	第三次産業	総 数
就業者数	208	211	1,357	1,776

面積関係

(2022.4.1)（ha）

総面積	宅 地	田	畑	牧 場	原 野
	216	504	1,810	1,031	1,367
	森 林				
	合 計	国有林	道有林	市町村有林	私有林等
104,947	99,138	81,633	12,592	2,033	2,879

教 育

(2023年度)

	公立、国立		私 立	
	数	在園者数	数	在園者数
幼稚園	－	－	2	21
認定こども園	－	－	－	－

	公 立		国立、私立	
	数	生徒数	数	生徒数
小学校	1	95	－	－
中学校	1	55	－	－
義務教育学校	－	－	－	－

	道立、市町村立		私 立	
	数	生徒数	数	生徒数
高等学校	1	60	－	－

医 療

(2022.10.1)

	施設数	病床数
病 院	－	－
診療所	3	19
歯 科	1	－

福 祉

(2024.4.1)

	施設数
保育園	1
老人ホーム	2

ごみの排出量、リサイクル率推移

年 度	2001	2006	2011	2016	2021
総排出量（t）	2,996	2,951	2,317	2,127	1,331
リサイクル率（%）	13.6	5.1	5.8	5.2	5.9

財 政

項 目	2020年度	2021年度	2022年度
財政力指数	0.168	0.161	0.158
歳 入（千円）	6,290,407	6,176,457	6,049,547
歳 出（千円）	6,076,880	5,988,944	5,772,591
標準財政規模（千円）	3,405,018	3,682,369	3,618,966
実質収支（千円）	213,288	169,450	272,101
単年度収支（千円）	52,906	▲ 43,838	102,651
経常収支比率（%）	91.0	81.7	84.9

平均所得額

年 度	納税義務者数（人）	課税対象所得（千円）	平均所得額（千円）
2022	1,377	3,634,993	2,640
2023	1,351	3,856,080	2,854

農 業

(2020.2.1)

経営体数	従事者数（人）	産出額（千万円）
46	107	201

漁 業

(2018.11.1)

経営体数	従事者数（人）	生産高（t）	生産額（千円）	漁港数	漁船数（隻）
－	－	－	－	－	－

商業・製造

(2021.6.1)

産業分類	事業所数	従業者数（人）	年間販売額（百万円）
全産業計	210	1,401	15,685
製造業	4	30	698
卸売業	4	11	118
小売業	40	181	2,906

観光客入込数

年度	入込総数（千人）				
	合 計	内日帰客	内宿泊客	内道外客	内道内客
2019	1,537.7	1,036.0	501.7	991.6	546.1
2020	552.0	394.6	157.4	151.2	400.8
2021	406.4	260.9	145.5	37.4	369.0
2022	935.2	641.5	293.7	286.0	649.2
2023	1,335.5	945.3	390.2	564.4	771.1

訪日外国人宿泊客延数

年度	宿泊客延数（人泊）					
	合 計	アジア	欧 州	北 米	オーストラリア	その他
2019	156,656	153,057	436	1,330	266	1,567
2020	49	26	3	0	9	11
2021	18	0	0	4	0	14
2022	48,401	46,209	147	566	120	1,359
2023	161,158	149,681	436	1,110	233	9,698

ふるさと納税

(2022年度)

寄 付		道 内ランキング
金額（千円）	件 数	
68,240	3,916	134

地域おこし協力隊

年 度	隊員数
2013	0
2018	0
2023	12

自動車保有台数

(2023.3.31)

登録自動車				軽自動車	1世帯当たり保有台数
合 計	乗 用	貨 物	その他		
1,834	1,312	336	186	1,193	0.97

東川町
Higashikawa Town

市町村コード	014583
所在地	上川郡東川町東町1丁目16-1
TEL	0166-82-2111
URL	https://higashikawa-town.jp/

キャッチフレーズ	写真の町　人と自然がおりなす輝きの大地　ひがしかわ
木	カツラ
花	エゾムラサキツツジ

人 口

区 分	人 口（人）	人口割合（%）			世帯数
		15歳未満	15歳～64歳	65歳以上	
H22(2010).10.1	7,859	13.6	58.4	28.0	2,983
H27(2015).10.1	8,111	13.0	54.9	32.1	3,148
R2 (2020).10.1	8,314	13.1	53.8	33.2	3,405

人口動態

区 分	自然動態		社会動態		増減数
	出生者数	死亡者数	転入者数	転出者数	
R5(2023)	46	131	607	547	▲ 25

将来推計人口

区 分	人 口（人）	人口割合（%）		
		15歳未満	15歳～64歳	65歳以上
R12 (2030)	8,059	12.0	54.6	33.4
R17 (2035)	7,849	11.4	53.9	34.6
R22 (2040)	7,607	11.3	51.3	37.3

産業別就業人口

(2020.10.1)

区 分	第一次産業	第二次産業	第三次産業	総 数
就業者数	699	709	2,736	4,151

面積関係

(2022.4.1) (ha)

総面積	宅 地	田	畑	牧 場	原 野
	456	2,900	653	–	196
	森 林				
	合 計	国有林	道有林	市町村有林	私有林等
24,730	18,649	4,250	10,937	1,058	2,404

教 育

(2023年度)

	公立、国立		私 立	
	数	在園者数	数	在園者数
幼稚園	1	35	–	–
認定こども園	–	–	–	–

	公 立		国立、私立	
	数	生徒数	数	生徒数
小学校	4	501	–	–
中学校	1	239	–	–
義務教育学校	–	–	–	–

	道立、市町村立		私 立	
	数	生徒数	数	生徒数
高等学校	1	174	–	–

医 療

(2022.10.1)

	施設数	病床数
病　院	–	–
診療所	3	19
歯　科	3	–

福 祉

(2024.4.1)

	施設数
保育園	–
老人ホーム	8

ごみの排出量、リサイクル率推移

年 度	2001	2006	2011	2016	2021
総排出量（t）	2,383	2,624	2,635	2,636	3,051
リサイクル率（%）	13.5	14.5	4.1	4.5	10.2

財 政

項 目	2020年度	2021年度	2022年度
財政力指数	0.251	0.238	0.234
歳　入（千円）	12,397,438	12,884,063	16,092,496
歳　出（千円）	12,078,731	12,425,799	15,411,899
標準財政規模（千円）	4,360,661	4,697,366	4,565,349
実質収支（千円）	299,827	388,792	643,565
単年度収支（千円）	134,582	88,965	254,773
経常収支比率（%）	80.4	80.2	79.7

平均所得額

年 度	納税義務者数（人）	課税対象所得（千円）	平均所得額（千円）
2022	3,404	11,404,986	3,350
2023	3,395	10,642,970	3,135

農 業

(2020.2.1)

経営体数	従事者数（人）	産出額（千万円）
192	483	455

漁 業

(2018.11.1)

経営体数	従事者数（人）	生産高（t）	生産額（千円）	漁港数	漁船数（隻）
–	–	–	–	–	–

商業・製造

(2021.6.1)

産業分類	事業所数	従業者数（人）	年間販売額（百万円）
全産業計	295	2,806	36,502
製造業	27	672	10,828
卸売業	13	117	4,889
小売業	46	294	4,153

観光客入込数

年度	入込総数（千人）				
	合 計	内日帰客	内宿泊客	内道外客	内道内客
2019	1,140.9	1,055.8	85.1	180.8	960.1
2020	1,141.0	1,076.8	64.2	107.9	1,033.1
2021	1,218.8	1,170.1	48.7	136.0	1,082.8
2022	1,359.7	1,287.4	72.3	205.2	1,154.5
2023	1,438.7	1,354.0	84.7	220.4	1,218.3

訪日外国人宿泊客延数

年度	宿泊客延数（人泊）					
	合 計	アジア	欧 州	北 米	オーストラリア	その他
2019	17,728	12,244	504	1,205	751	3,024
2020	642	72	80	65	14	411
2021	718	66	59	99	13	481
2022	2,709	1,188	241	419	161	700
2023	16,116	8,836	1,663	2,183	511	2,923

ふるさと納税

(2022年度)

寄 付		道 内ランキング
金額（千円）	件 数	
800,457	36,327	41

地域おこし協力隊

年 度	隊員数
2013	1
2018	38
2023	76

自動車保有台数

(2023.3.31)

登録自動車				軽自動車	1世帯当たり保有台数
合 計	乗 用	貨 物	その他		
4,126	3,172	741	213	3,427	0.96

美瑛町
Biei Town

市町村コード	014591
所在地	上川郡美瑛町本町4丁目6番1号
TEL	0166-92-1111
URL	https://town.biei.hokkaido.jp/

キャッチフレーズ	丘のまち びえい
木	シラカンバ
花	スズラン

人口

区分	人口（人）	人口割合（%）			世帯数
		15歳未満	15歳～64歳	65歳以上	
H22(2010).10.1	10,956	11.5	55.0	33.5	4,301
H27(2015).10.1	10,292	10.8	52.8	36.3	4,288
R2 (2020).10.1	9,668	9.6	51.6	38.8	4,213

人口動態

区分	自然動態		社会動態		増減数
	出生者数	死亡者数	転入者数	転出者数	
R5(2023)	36	155	371	391	▲ 141

将来推計人口

区分	人口（人）	人口割合（%）		
		15歳未満	15歳～64歳	65歳以上
R12(2030)	8,160	7.5	51.7	40.8
R17(2035)	7,476	7.5	50.1	42.4
R22(2040)	6,851	7.7	47.2	45.1

産業別就業人口

(2020.10.1)

区分	第一次産業	第二次産業	第三次産業	総数
就業者数	1,468	459	2,789	4,891

面積関係

(2022.4.1)（ha）

総面積	宅地	田	畑	牧場	原野
	575	2,250	10,400	380	1,153
	森林				
	合計	国有林	道有林	市町村有林	私有林等
67,678	46,559	32,249	0	1,612	12,697

教育

(2023年度)

	公立、国立		私立	
	数	在園者数	数	在園者数
幼稚園	－	－	－	－
認定こども園	－	－	1	90

	公立		国立、私立	
	数	生徒数	数	生徒数
小学校	6	388	－	－
中学校	2	235	－	－
義務教育学校	－	－	－	－

	道立、市町村立		私立	
	数	生徒数	数	生徒数
高等学校	1	64	－	－

医療

(2022.10.1)

	施設数	病床数
病院	1	98
診療所	3	－
歯科	4	－

福祉

(2024.4.1)

	施設数
保育園	1
老人ホーム	5

ごみの排出量、リサイクル率推移

年度	2001	2006	2011	2016	2021
総排出量（t）	3,688	4,066	3,795	3,935	3,597
リサイクル率（%）	19.7	23.3	23.6	22.4	16.5

財政

項目	2020年度	2021年度	2022年度
財政力指数	0.223	0.219	0.216
歳入（千円）	11,971,831	12,316,539	11,894,728
歳出（千円）	11,680,909	12,025,509	11,635,030
標準財政規模（千円）	6,210,999	6,542,128	6,450,833
実質収支（千円）	225,013	276,092	255,951
単年度収支（千円）	▲ 5,508	51,079	▲ 20,141
経常収支比率（%）	84.3	83.4	85.4

平均所得額

年度	納税義務者数（人）	課税対象所得（千円）	平均所得額（千円）
2022	3,997	11,679,061	2,922
2023	4,038	11,947,273	2,959

農業

(2020.2.1)

経営体数	従事者数（人）	産出額（千万円）
411	1,222	1,347

漁業

(2018.11.1)

経営体数	従事者数（人）	生産高（t）	生産額（千円）	漁港数	漁船数（隻）
－	－	－	－	－	－

商業・製造

(2021.6.1)

産業分類	事業所数	従業者数（人）	年間販売額（百万円）
全産業計	446	3,525	68,514
製造業	15	330	7,951
卸売業	12	82	4,900
小売業	79	468	12,909

観光客入込数

年度	入込総数（千人）				
	合計	内日帰客	内宿泊客	内道外客	内道内客
2019	2,419.2	2,253.7	165.5	1,084.5	1,334.7
2020	1,295.3	1,224.8	70.5	433.3	862.0
2021	1,062.4	976.2	86.2	334.4	728.0
2022	1,819.4	1,698.4	121.0	770.2	1,049.2
2023	2,387.2	2,259.0	128.2	1,236.4	1,150.8

訪日外国人宿泊客延数

年度	宿泊客延数（人泊）					
	合計	アジア	欧州	北米	オーストラリア	その他
2019	26,219	23,915	337	764	424	779
2020	106	68	5	15	3	15
2021	107	96	8	0	0	3
2022	11,851	11,327	104	294	51	75
2023	24,199	22,243	362	861	291	442

ふるさと納税

(2022年度)

寄付		道内ランキング
金額（千円）	件数	
301,342	17,947	70

地域おこし協力隊

年度	隊員数
2013	0
2018	4
2023	15

自動車保有台数

(2023.3.31)

登録自動車				軽自動車	1世帯当たり保有台数
合計	乗用	貨物	その他		
6,059	4,032	1,524	503	5,860	1.26

上富良野町
Kamifurano Town

市町村コード	014605
所在地	空知郡上富良野町大町2丁目2番11号
TEL	0167-45-6400
URL	http://www.town.kamifurano.hokkaido.jp/

キャッチフレーズ	四季彩のまち・かみふらの ー風土に映える暮しのデザインー
木	アカエゾマツ
花	ラベンダー

人 口

区 分	人 口（人）	人口割合（%）			世帯数
		15歳未満	15歳～64歳	65歳以上	
H22(2010).10.1	11,545	14.2	60.4	25.4	4,416
H27(2015).10.1	10,826	13.1	56.9	30.0	4,363
R2 (2020).10.1	10,348	11.7	56.0	32.3	4,287

人口動態

区 分	自然動態		社会動態		増減数
	出生者数	死亡者数	転入者数	転出者数	
R5(2023)	63	125	577	624	▲ 106

将来推計人口

区 分	人 口（人）	人口割合（%）		
		15歳未満	15歳～64歳	65歳以上
R12 (2030)	8,648	8.7	55.7	35.5
R17 (2035)	7,919	8.2	54.8	36.9
R22 (2040)	7,205	8.0	52.7	39.3

産業別就業人口

(2020.10.1)

区 分	第一次産業	第二次産業	第三次産業	総 数
就業者数	966	578	3,986	5,617

面積関係

(2022.4.1)（ha）

総面積	宅 地	田	畑	牧 場	原 野
	503	1,840	4,530	22	2,150
	森 林				
	合 計	国有林	道有林	市町村有林	私有林等
23,710	11,235	5,811	0	192	5,232

教 育

(2023年度)

	公立、国立		私 立	
	数	在園者数	数	在園者数
幼稚園	ー	ー	ー	ー
認定こども園	ー	ー	3	239

	公 立		国立、私立	
	数	生徒数	数	生徒数
小学校	3	457	ー	ー
中学校	1	245	ー	ー
義務教育学校	ー	ー	ー	ー

	道立、市町村立		私 立	
	数	生徒数	数	生徒数
高等学校	1	77	ー	ー

医 療

(2022.10.1)

	施設数	病床数
病 院	1	39
診療所	4	10
歯 科	5	ー

福 祉

(2024.4.1)

	施設数
保育園	ー
老人ホーム	3

ごみの排出量、リサイクル率推移

年 度	2001	2006	2011	2016	2021
総排出量（t）	4,980	3,980	3,277	3,227	3,115
リサイクル率（%）	17.4	36.5	19.3	17.3	20.6

財 政

項 目	2020年度	2021年度	2022年度
財政力指数	0.300	0.292	0.289
歳 入（千円）	9,125,027	9,228,255	9,323,142
歳 出（千円）	8,704,013	8,767,096	8,757,073
標準財政規模（千円）	4,333,801	4,549,764	4,463,270
実質収支（千円）	412,254	453,759	497,454
単年度収支（千円）	175,976	41,505	43,695
経常収支比率（%）	88.1	82.7	87.1

平均所得額

年 度	納税義務者数（人）	課税対象所得（千円）	平均所得額（千円）
2022	4,781	13,964,624	2,921
2023	4,745	14,114,574	2,975

農 業

(2020.2.1)

経営体数	従事者数（人）	産出額（千万円）
246	682	906

漁 業

(2018.11.1)

経営体数	従事者数（人）	生産高（t）	生産額（千円）	漁港数	漁船数（隻）
ー	ー	ー	ー	ー	ー

商業・製造

(2021.6.1)

産業分類	事業所数	従業者数（人）	年間販売額（百万円）
全産業計	432	2,678	32,337
製造業	8	246	5,522
卸売業	11	62	2,465
小売業	76	437	4,235

観光客入込数

年度	入込総数（千人）				
	合 計	内日帰客	内宿泊客	内道外客	内道内客
2019	598.4	524.5	73.9	285.8	312.6
2020	253.3	210.7	42.6	47.1	206.2
2021	291.1	242.4	48.7	29.1	262.0
2022	441.8	378.5	63.3	216.0	225.8
2023	575.0	505.7	69.3	286.0	289.0

訪日外国人宿泊客延数

年度	宿泊客延数（人泊）					
	合 計	アジア	欧 州	北 米	オーストラリア	その他
2019	13,383	10,372	429	1,270	331	981
2020	29	18	6	0	3	2
2021	34	14	0	14	0	6
2022	1,973	1,024	56	626	55	212
2023	8,066	5,884	371	1,085	228	498

ふるさと納税

(2022年度)

寄 付		道 内ランキング
金額（千円）	件 数	
452,411	21,953	54

地域おこし協力隊

年 度	隊員数
2013	0
2018	2
2023	9

自動車保有台数

(2023.3.31)

登録自動車				軽自動車	1世帯当たり保有台数
合 計	乗 用	貨 物	その他		
5,051	3,902	843	306	4,667	0.95

中富良野町
Nakafurano Town

市町村コード	014613
所在地	空知郡中富良野町本町9番1号
TEL	0167-44-2122
URL	https://www.town.nakafurano.lg.jp/

キャッチフレーズ	ともに創るしあわせ大地クリーン・グリーンなかふらの
木	コブシ
花	ラベンダー

人 口

区 分	人 口（人）	人口割合（%）			世帯数
		15歳未満	15歳～64歳	65歳以上	
H22(2010).10.1	5,477	14.1	56.5	29.4	2,015
H27(2015).10.1	5,069	12.9	53.8	33.3	2,025
R2 (2020).10.1	4,733	12.6	50.9	36.6	1,977

人口動態

区 分	自然動態		社会動態		増減数
	出生者数	死亡者数	転入者数	転出者数	
R5(2023)	27	75	154	213	▲ 107

将来推計人口

区 分	人 口（人）	人口割合（%）		
		15歳未満	15歳～64歳	65歳以上
R12 (2030)	3,965	10.4	49.1	40.5
R17 (2035)	3,628	10.0	48.2	41.8
R22 (2040)	3,308	9.9	46.6	43.5

産業別就業人口

(2020.10.1)

区 分	第一次産業	第二次産業	第三次産業	総 数
就業者数	967	216	1,260	2,481

面積関係

(2022.4.1)（ha）

総面積	宅 地	田	畑	牧 場	原 野
	340	3,100	1,730	0	350
	森 林				
	合 計	国有林	道有林	市町村有林	私有林等
10,865	3,990	96	0	97	3,796

教 育

(2023年度)

	公立、国立		私 立	
	数	在園者数	数	在園者数
幼稚園	－	－	－	－
認定こども園	－	－	1	132

	公 立		国立、私立	
	数	生徒数	数	生徒数
小学校	4	201	－	－
中学校	1	132	－	－
義務教育学校	－	－	－	－

	道立、市町村立		私 立	
	数	生徒数	数	生徒数
高等学校	－	－	－	－

医 療

(2022.10.1)

	施設数	病床数
病 院	1	35
診療所	1	－
歯 科	2	－

福 祉

(2024.4.1)

	施設数
保育園	－
老人ホーム	3

ごみの排出量、リサイクル率推移

年 度	2001	2006	2011	2016	2021
総排出量（t）	1,602	1,531	1,319	1,297	1,205
リサイクル率（%）	16.1	41.1	21.5	17.7	44.4

財 政

項 目	2020年度	2021年度	2022年度
財政力指数	0.238	0.229	0.222
歳 入（千円）	5,498,174	7,897,977	6,464,562
歳 出（千円）	5,305,518	7,663,840	6,243,285
標準財政規模（千円）	2,700,681	2,986,758	2,955,402
実質収支（千円）	184,431	229,577	221,276
単年度収支（千円）	59,912	45,146	▲ 8,301
経常収支比率（%）	76.8	72.6	70.1

平均所得額

年 度	納税義務者数（人）	課税対象所得（千円）	平均所得額（千円）
2022	1,935	7,174,989	3,708
2023	1,983	6,903,298	3,481

農 業

(2020.2.1)

経営体数	従事者数（人）	産出額（千万円）
307	868	718

漁 業

(2018.11.1)

経営体数	従事者数（人）	生産高（t）	生産額（千円）	漁港数	漁船数（隻）
－	－	－	－	－	－

商業・製造

(2021.6.1)

産業分類	事業所数	従業者数（人）	年間販売額（百万円）
全産業計	183	1,340	19,522
製造業	3	57	819
卸売業	4	76	3,480
小売業	34	276	5,020

観光客入込数

年度	入込総数（千人）					
	合 計	内日帰客	内宿泊客	内道外客	内道内客	
2019	1,151.9	1,122.0	29.9	470.9	681.0	
2020	383.8	363.6	20.2	155.1	228.7	
2021	412.0	389.9	22.1	166.5	245.5	
2022	791.8	758.6	33.2	324.8	467.0	
2023	1,175.5	1,134.7	40.8	483.5	692.0	

訪日外国人宿泊客延数

年度	宿泊客延数（人泊）					
	合 計	アジア	欧 州	北 米	オーストラリア	その他
2019	7,613	6,463	273	403	209	265
2020	211	110	23	26	9	43
2021	213	147	43	14	1	8
2022	1,188	549	82	295	74	188
2023	12,877	10,679	496	549	405	748

ふるさと納税

(2022年度)

寄 付		道 内ランキング
金額（千円）	件 数	
289,146	20,779	73

地域おこし協力隊

年 度	隊員数
2013	0
2018	4
2023	13

自動車保有台数

(2023.3.31)

登録自動車				軽自動車	1世帯当たり保有台数
合 計	乗 用	貨 物	その他		
2,504	1,846	492	166	4,141	1.17

南富良野町
Minamifurano Town

市町村コード	014621
所在地	空知郡南富良野町字幾寅867番地
TEL	0167-52-2112
URL	https://www.town.minamifurano.hokkaido.jp/

キャッチフレーズ	瑞々しい自然　誇れる大地、 人のびのび　みなみふらの
木	クルミ
花	ヒナゲシ

人 口

区 分	人 口（人）	人口割合（%）			世帯数
		15歳未満	15歳～64歳	65歳以上	
H22(2010).10.1	2,814	11.5	58.2	30.3	1,199
H27(2015).10.1	2,555	11.3	56.8	31.9	1,132
R2 (2020).10.1	2,376	10.5	57.1	32.3	1,075

人口動態

区 分	自然動態		社会動態		増減数
	出生者数	死亡者数	転入者数	転出者数	
R5(2023)	6	37	126	146	▲ 53

将来推計人口

区 分	人 口（人）	人口割合（%）		
		15歳未満	15歳～64歳	65歳以上
R12 (2030)	2,067	9.5	55.9	34.6
R17 (2035)	1,913	9.0	53.4	37.6
R22 (2040)	1,777	8.9	51.7	39.4

産業別就業人口

(2020.10.1)

区 分	第一次産業	第二次産業	第三次産業	総 数
就業者数	264	208	792	1,277

面積関係

(2022.4.1) (ha)

総面積	宅 地	田	畑	牧 場	原 野
	223	224	2,660	－	1,071
	森 林				
	合 計	国有林	道有林	市町村有林	私有林等
66,554	59,005	47,227	2,571	2,191	7,016

教 育

(2023年度)

	公立、国立		私 立	
	数	在園者数	数	在園者数
幼稚園	－	－	－	－
認定こども園	－	－	－	－

	公 立		国立、私立	
	数	生徒数	数	生徒数
小学校	2	114	－	－
中学校	1	36	－	－
義務教育学校	－	－	－	－

	道立、市町村立		私 立	
	数	生徒数	数	生徒数
高等学校	1	33	－	－

医 療

(2022.10.1)

	施設数	病床数
病　院	-	-
診療所	6	-
歯　科	1	-

福 祉

(2024.4.1)

	施設数
保育園	2
老人ホーム	2

ごみの排出量、リサイクル率推移

年 度	2001	2006	2011	2016	2021
総排出量（t）	1,326	1,013	869	1,880	770
リサイクル率（%）	17.0	30.3	19.3	18.1	21.0

財 政

項 目	2020年度	2021年度	2022年度
財政力指数	0.127	0.123	0.124
歳　入（千円）	4,562,459	5,922,827	4,459,515
歳　出（千円）	4,369,137	5,807,843	4,352,117
標準財政規模（千円）	2,895,248	2,996,599	2,915,639
実質収支（千円）	72,787	111,583	67,614
単年度収支（千円）	▲ 2,945	38,796	▲ 43,969
経常収支比率（%）	89.0	87.4	88.7

平均所得額

年 度	納税義務者数（人）	課税対象所得（千円）	平均所得額（千円）
2022	1,030	2,994,085	2,907
2023	1,028	3,172,517	3,086

農 業

(2020.2.1)

経営体数	従事者数（人）	産出額（千万円）
65	184	231

漁 業

(2018.11.1)

経営体数	従事者数（人）	生産高（t）	生産額（千円）	漁港数	漁船数（隻）
－	－	－	－	－	－

商業・製造

(2021.6.1)

産業分類	事業所数	従業者数（人）	年間販売額（百万円）
全産業計	132	911	9,500
製造業	3	23	－
卸売業	2	18	－
小売業	15	58	－

観光客入込数

年度	入込総数（千人）				
	合 計	内日帰客	内宿泊客	内道外客	内道内客
2019	408.9	382.3	26.6	96.8	312.1
2020	269.1	244.2	24.9	28.6	240.5
2021	259.7	233.3	26.4	30.7	229.0
2022	370.2	344.2	26.0	58.4	311.8
2023	346.5	325.9	20.6	64.0	282.5

訪日外国人宿泊客延数

年度	宿泊客延数（人泊）					
	合 計	アジア	欧 州	北 米	オーストラリア	その他
2019	3,305	2,833	51	108	190	123
2020	3	0	0	0	0	3
2021	166	166	0	0	0	0
2022	537	467	9	12	45	4
2023	2,442	2,059	34	89	152	108

ふるさと納税

(2022年度)

寄 付		道 内ランキング
金額（千円）	件 数	
75,094	5,271	129

地域おこし協力隊

年 度	隊員数
2013	0
2018	3
2023	4

自動車保有台数

(2023.3.31)

登録自動車				軽自動車	1世帯当たり保有台数
合 計	乗 用	貨 物	その他		
1,455	981	325	149	1,093	1.10

占冠村
Shimukappu Village

市町村コード	014630
所在地	勇払郡占冠村字中央
TEL	0167-56-2121
URL	https://www.vill.shimukappu.lg.jp/

キャッチフレーズ	自然体感占冠
木	カエデ
花	ツツジ

人 口

区 分	人 口（人）	人口割合（%）			世帯数
		15歳未満	15歳～64歳	65歳以上	
H22(2010).10.1	1,394	9.4	69.5	21.2	794
H27(2015).10.1	1,211	9.7	64.3	26.0	704
R2 (2020).10.1	1,306	8.0	67.7	24.4	849

人口動態

区 分	自然動態		社会動態		増減数
	出生者数	死亡者数	転入者数	転出者数	
R5(2023)	3	13	698	453	197

将来推計人口

区 分	人 口（人）	人口割合（%）		
		15歳未満	15歳～64歳	65歳以上
R12(2030)	1,184	6.8	70.1	23.1
R17(2035)	1,057	6.7	68.1	25.2
R22(2040)	960	6.6	65.3	28.1

産業別就業人口

(2020.10.1)

区 分	第一次産業	第二次産業	第三次産業	総 数
就業者数	69	65	740	875

面積関係

(2022.4.1)（ha）

総面積	宅 地	田	畑	牧 場	原 野
	92	87	625	1	1,095
	森 林				
	合 計	国有林	道有林	市町村有林	私有林等
57,141	52,704	47,617	0	2,166	2,921

教 育

(2023年度)

	公立、国立		私 立	
	数	在園者数	数	在園者数
幼稚園	－	－	－	－
認定こども園	－	－	－	－

	公 立		国立、私立	
	数	生徒数	数	生徒数
小学校	1	33	－	－
中学校	1	16	－	－
義務教育学校	1	12	－	－

	道立、市町村立		私 立	
	数	生徒数	数	生徒数
高等学校	－	－	－	－

医 療

(2022.10.1)

	施設数	病床数
病 院	－	－
診療所	2	－
歯 科	3	－

福 祉

(2024.4.1)

	施設数
保育園	－
老人ホーム	－

ごみの排出量、リサイクル率推移

年 度	2001	2006	2011	2016	2021
総排出量（t）	2,452	1,274	982	947	1,463
リサイクル率（%）	1.1	15.4	10.4	10.5	9.8

財 政

項 目	2020年度	2021年度	2022年度
財政力指数	0.269	0.252	0.226
歳 入（千円）	2,676,477	3,085,491	2,710,056
歳 出（千円）	2,607,632	3,022,728	2,656,707
標準財政規模（千円）	1,674,870	1,820,117	1,788,766
実質収支（千円）	52,093	60,663	52,229
単年度収支（千円）	▲ 3,684	8,570	▲ 8,434
経常収支比率（%）	95.6	87.6	85.7

平均所得額

年 度	納税義務者数（人）	課税対象所得（千円）	平均所得額（千円）
2022	645	1,719,392	2,666
2023	648	1,785,558	2,755

農 業

(2020.2.1)

経営体数	従事者数（人）	産出額（千万円）
19	48	43

漁 業

(2018.11.1)

経営体数	従事者数（人）	生産高（t）	生産額（千円）	漁港数	漁船数（隻）
－	－	－	－	－	－

商業・製造

(2021.6.1)

産業分類	事業所数	従業者数（人）	年間販売額（百万円）
全産業計	85	806	5,729
製造業	1	22	－
卸売業	2	9	－
小売業	10	39	－

観光客入込数

年度	入込総数（千人）				
	合 計	内日帰客	内宿泊客	内道外客	内道内客
2019	1,534.5	1,208.3	326.2	721.5	813.0
2020	643.3	494.1	149.2	303.4	339.9
2021	886.3	720.6	165.7	426.1	460.2
2022	1,321.5	1,003.4	318.1	625.6	695.9
2023	1,495.4	1,138.5	356.9	703.1	792.3

訪日外国人宿泊客延数

年度	宿泊客延数（人泊）					
	合 計	アジア	欧 州	北 米	オーストラリア	その他
2019	269,738	231,631	1,015	2,769	25,083	9,240
2020	544	206	29	98	52	159
2021	766	363	110	231	24	38
2022	122,154	95,775	318	1,312	18,516	6,233
2023	254,706	217,206	774	3,708	28,109	4,909

ふるさと納税

(2022年度)

寄 付		道 内ランキング
金額（千円）	件 数	
20,890	412	162

地域おこし協力隊

年 度	隊員数
2013	4
2018	7
2023	4

自動車保有台数

(2023.3.31)

登録自動車				軽自動車	1世帯当たり保有台数
合 計	乗 用	貨 物	その他		
787	572	139	76	410	0.69

和寒町
Wassamu Town

市町村コード	014648
所在地	上川郡和寒町字西町120番地
TEL	0165-32-2421
URL	https://www.town.wassamu.hokkaido.jp/

キャッチフレーズ	自然の恵み野わっさむ町　ふれあい夢かがやく わっさむ2世紀へ躍動
木	ニレ
花	カタクリ

人 口

区 分	人 口（人）	人口割合（%）			世帯数
		15歳未満	15歳～64歳	65歳以上	
H22(2010).10.1	3,832	10.4	50.3	39.3	1,601
H27(2015).10.1	3,596	10.0	47.5	42.5	1,533
R2 (2020).10.1	3,192	9.6	46.1	44.3	1,429

人口動態

区 分	自然動態		社会動態		増減数
	出生者数	死亡者数	転入者数	転出者数	
R5(2023)	5	58	40	89	▲ 103

将来推計人口

区 分	人 口（人）	人口割合（%）		
		15歳未満	15歳～64歳	65歳以上
R12 (2030)	2,478	7.3	47.6	45.2
R17 (2035)	2,177	6.8	47.1	46.1
R22 (2040)	1,913	6.9	45.6	47.5

産業別就業人口

(2020.10.1)

区 分	第一次産業	第二次産業	第三次産業	総 数
就業者数	550	221	879	1,659

面積関係

(2022.4.1) (ha)

総面積	宅 地	田	畑	牧 場	原 野
	266	2,720	1,900	254	810
	森 林				
	合 計	国有林	道有林	市町村有林	私有林等
22,511	14,419	7,882	0	1,058	5,479

教 育

(2023年度)

	公立、国立		私 立	
	数	在園者数	数	在園者数
幼稚園	–	–	–	–
認定こども園	–	–	–	–

	公 立		国立、私立	
	数	生徒数	数	生徒数
小学校	1	113	–	–
中学校	1	76	–	–
義務教育学校	–	–	–	–

	道立、市町村立		私 立	
	数	生徒数	数	生徒数
高等学校	–	–	–	–

医 療

(2022.10.1)

	施設数	病床数
病　院	–	–
診療所	4	–
歯　科	2	–

福 祉

(2024.4.1)

	施設数
保育園	1
老人ホーム	1

ごみの排出量、リサイクル率推移

年 度	2001	2006	2011	2016	2021
総排出量（t）	2,631	1,084	1,059	1,368	998
リサイクル率（%）	18.5	30.9	27.4	42.8	30.8

財 政

項 目	2020年度	2021年度	2022年度
財政力指数	0.161	0.156	0.155
歳　入（千円）	4,978,067	5,161,610	4,845,692
歳　出（千円）	4,886,291	4,964,298	4,716,749
標準財政規模（千円）	2,758,429	2,948,629	2,813,971
実質収支（千円）	91,746	110,577	117,957
単年度収支（千円）	▲ 14,914	18,831	7,380
経常収支比率（%）	76.3	74.6	78.3

平均所得額

年 度	納税義務者数（人）	課税対象所得（千円）	平均所得額（千円）
2022	1,189	3,513,842	2,955
2023	1,167	3,389,195	2,904

農 業

(2020.2.1)

経営体数	従事者数（人）	産出額（千万円）
210	531	425

漁 業

(2018.11.1)

経営体数	従事者数（人）	生産高（t）	生産額（千円）	漁港数	漁船数（隻）
–	–	–	–	–	–

商業・製造

(2021.6.1)

産業分類	事業所数	従業者数（人）	年間販売額（百万円）
全産業計	163	1,005	11,541
製造業	7	83	1,260
卸売業	3	19	1,017
小売業	35	127	2,685

観光客入込数

年度	入込総数（千人）				
	合 計	内日帰客	内宿泊客	内道外客	内道内客
2019	58.0	54.0	4.0	3.2	54.8
2020	36.9	34.6	2.3	0.8	36.1
2021	33.9	31.2	2.7	0.8	33.1
2022	46.7	42.8	3.9	1.6	45.1
2023	57.9	53.9	4.0	4.0	53.9

訪日外国人宿泊客延数

年度	宿泊客延数（人泊）					
	合 計	アジア	欧 州	北 米	オーストラリア	その他
2019	31	20	3	3	5	0
2020	0	0	0	0	0	0
2021	0	0	0	0	0	0
2022	0	0	0	0	0	0
2023	0	0	0	0	0	0

ふるさと納税

(2022年度)

寄 付		道 内ランキング
金額（千円）	件 数	
34,882	2,658	153

地域おこし協力隊

年 度	隊員数
2013	4
2018	2
2023	1

自動車保有台数

(2023.3.31)

登録自動車				軽自動車	1世帯当たり保有台数
合 計	乗 用	貨 物	その他		
1,764	1,231	420	113	2,549	1.18

剣淵町
Kembuchi Town

市町村コード	014656
所在地	上川郡剣淵町市街地本町
TEL	0165-34-2121
URL	https://www.town.kembuchi.hokkaido.jp/

キャッチフレーズ	人・夢・大地　やさしさ奏でる 絵本の里けんぶち
木	ヤチダモ
花	エゾリンドウ

人 口

区 分	人 口（人）	人口割合（%）			世帯数
		15歳未満	15歳～64歳	65歳以上	
H22(2010).10.1	3,565	10.8	55.5	33.7	1,329
H27(2015).10.1	3,228	9.5	53.7	36.8	1,330
R2 (2020).10.1	2,926	9.5	49.6	40.9	1,227

人口動態

区 分	自然動態		社会動態		増減数
	出生者数	死亡者数	転入者数	転出者数	
R5(2023)	13	55	77	111	▲ 77

将来推計人口

区 分	人 口（人）	人口割合（%）		
		15歳未満	15歳～64歳	65歳以上
R12 (2030)	2,330	9.9	45.6	44.5
R17 (2035)	2,079	9.4	46.3	44.3
R22 (2040)	1,832	9.4	44.7	46.0

産業別就業人口

(2020.10.1)

区 分	第一次産業	第二次産業	第三次産業	総 数
就業者数	661	169	791	1,621

面積関係

(2022.4.1) (ha)

総面積	宅 地	田	畑	牧 場	原 野
	238	3,060	3,400	21	698
	森 林				
	合 計	国有林	道有林	市町村有林	私有林等
13,099	3,747	0	0	465	3,282

教 育

(2023年度)

	公立、国立		私 立	
	数	在園者数	数	在園者数
幼稚園	–	–	–	–
認定こども園	–	–	–	–

	公 立		国立、私立	
	数	生徒数	数	生徒数
小学校	1	96	–	–
中学校	1	57	–	–
義務教育学校	–	–	–	–

	道立、市町村立		私 立	
	数	生徒数	数	生徒数
高等学校	1	67	–	–

医 療

(2022.10.1)

	施設数	病床数
病　院	–	–
診療所	3	–
歯　科	2	–

福 祉

(2024.4.1)

	施設数
保育園	1
老人ホーム	2

ごみの排出量、リサイクル率推移

年 度	2001	2006	2011	2016	2021
総排出量（t）	1,482	941	1,053	1,271	909
リサイクル率 (%)	16.4	27.2	19.7	15.8	21.0

財 政

項 目	2020年度	2021年度	2022年度
財政力指数	0.162	0.155	0.150
歳　入（千円）	4,721,289	4,527,320	4,581,923
歳　出（千円）	4,606,846	4,227,883	4,439,147
標準財政規模(千円)	2,517,384	2,708,321	2,623,559
実質収支（千円）	110,107	134,499	139,118
単年度収支（千円）	▲ 2,254	24,392	4,619
経常収支比率（%）	86.3	81.1	86.1

平均所得額

年 度	納税義務者数(人)	課税対象所得(千円)	平均所得額(千円)
2022	1,201	3,416,303	2,845
2023	1,156	3,346,854	2,895

農 業

(2020.2.1)

経営体数	従事者数（人）	産出額（千万円）
278	704	313

漁 業

(2018.11.1)

経営体数	従事者数（人）	生産高（t）	生産額（千円）	漁港数	漁船数（隻）
–	–	–	–	–	–

商業・製造

(2021.6.1)

産業分類	事業所数	従業者数（人）	年間販売額（百万円）
全産業計	130	750	8,536
製造業	3	33	460
卸売業	4	32	770
小売業	32	125	3,293

観光客入込数

年度	入込総数（千人）				
	合 計	内日帰客	内宿泊客	内道外客	内道内客
2019	596.9	589.5	7.4	10.9	586.0
2020	449.6	447.9	1.7	4.1	445.5
2021	440.7	437.9	2.8	3.1	437.6
2022	483.5	481.6	1.9	4.8	478.7
2023	479.3	476.1	3.2	5.2	474.1

訪日外国人宿泊客延数

年度	宿泊客延数（人泊）					
	合 計	アジア	欧 州	北 米	オーストラリア	その他
2019	282	240	9	23	6	4
2020	0	0	0	0	0	0
2021	0	0	0	0	0	0
2022	0	0	0	0	0	0
2023	31	22	1	3	0	5

ふるさと納税

(2022年度)

寄 付		道 内ランキング
金額（千円）	件 数	
18,812	1,229	164

地域おこし協力隊

年 度	隊員数
2013	3
2018	5
2023	5

自動車保有台数

(2023.3.31)

登録自動車				軽自動車	1世帯当たり保有台数
合 計	乗 用	貨 物	その他		
1,841	1,223	476	142	2,641	1.30

下川町
Shimokawa Town

市町村コード	014681
所在地	上川郡下川町幸町63番地
TEL	01655-4-2511
URL	https://www.town.shimokawa.hokkaido.jp/

キャッチフレーズ	おいでよ。森林と人が輝くしもかわ 森林（もり）と大地と人が輝くまち・しもかわ
木	トドマツ
花	エゾリンドウ

人 口

区 分	人 口（人）	人口割合（%）			世帯数
		15歳未満	15歳～64歳	65歳以上	
H22(2010).10.1	3,775	9.7	53.8	36.5	1,685
H27(2015).10.1	3,547	9.9	51.5	38.6	1,674
R2 (2020).10.1	3,126	10.2	49.0	40.7	1,473

人口動態

区 分	自然動態		社会動態		増減数
	出生者数	死亡者数	転入者数	転出者数	
R5(2023)	16	66	131	172	▲ 92

将来推計人口

区 分	人 口（人）	人口割合（%）		
		15歳未満	15歳～64歳	65歳以上
R12 (2030)	2,563	8.9	50.8	40.3
R17 (2035)	2,330	8.5	51.7	39.8
R22 (2040)	2,122	8.8	49.2	42.1

産業別就業人口

(2020.10.1)

区 分	第一次産業	第二次産業	第三次産業	総 数
就業者数	401	284	856	1,547

面積関係

(2022.4.1) (ha)

総面積	宅 地	田	畑	牧 場	原 野
	228	501	3,100	554	634
	森 林				
	合 計	国有林	道有林	市町村有林	私有林等
64,420	56,537	48,147	0	4,447	3,942

教 育

(2023年度)

	公立、国立		私 立	
	数	在園者数	数	在園者数
幼稚園	－	－	－	－
認定こども園	－	－	－	－

	公 立		国立、私立	
	数	生徒数	数	生徒数
小学校	1	113	－	－
中学校	1	74	－	－
義務教育学校	－	－	－	－

	道立、市町村立		私 立	
	数	生徒数	数	生徒数
高等学校	1	88	－	－

医 療

(2022.10.1)

	施設数	病床数
病 院	1	41
診療所	1	－
歯 科	－	－

福 祉

(2024.4.1)

	施設数
保育園	－
老人ホーム	2

ごみの排出量、リサイクル率推移

年 度	2001	2006	2011	2016	2021
総排出量（t）	1,562	1,139	1,008	1,077	877
リサイクル率（%）	10.7	35.3	53.5	42.6	52.0

財 政

項 目	2020年度	2021年度	2022年度
財政力指数	0.155	0.149	0.144
歳 入（千円）	5,673,303	6,176,844	6,093,600
歳 出（千円）	5,530,438	5,997,048	5,857,349
標準財政規模（千円）	3,120,533	3,368,210	3,302,524
実質収支（千円）	141,965	170,186	235,801
単年度収支（千円）	46,603	28,221	65,615
経常収支比率（%）	88.1	85.0	88.0

平均所得額

年 度	納税義務者数（人）	課税対象所得（千円）	平均所得額（千円）
2022	1,265	3,711,016	2,934
2023	1,235	3,727,161	3,018

農 業

(2020.2.1)

経営体数	従事者数（人）	産出額（千万円）
120	290	238

漁 業

(2018.11.1)

経営体数	従事者数（人）	生産高（t）	生産額（千円）	漁港数	漁船数（隻）
－	－	－	－	－	－

商業・製造

(2021.6.1)

産業分類	事業所数	従業者数（人）	年間販売額（百万円）
全産業計	196	1,068	14,608
製造業	9	99	1,955
卸売業	6	36	843
小売業	28	120	2,457

観光客入込数

年度	入込総数（千人）				
	合 計	内日帰客	内宿泊客	内道外客	内道内客
2019	124.7	116.4	8.3	10.0	114.7
2020	93.1	89.0	4.1	1.7	91.4
2021	83.3	77.7	5.6	2.3	81.0
2022	107.5	100.0	7.5	3.9	103.6
2023	101.5	93.7	7.8	4.9	96.6

訪日外国人宿泊客延数

年度	宿泊客延数（人泊）					
	合 計	アジア	欧 州	北 米	オーストラリア	その他
2019	217	203	10	4	0	0
2020	4	4	0	0	0	0
2021	0	0	0	0	0	0
2022	7	5	0	0	0	2
2023	108	105	2	0	0	1

ふるさと納税

(2022年度)

寄 付		道 内ランキング
金額（千円）	件 数	
40,636	1,771	150

地域おこし協力隊

年 度	隊員数
2013	5
2018	7
2023	15

自動車保有台数

(2023.3.31)

登録自動車				軽自動車	1世帯当たり保有台数
合 計	乗 用	貨 物	その他		
1,660	1,219	272	169	1,530	1.01

美深町
Bifuka Town

市町村コード	014699
所在地	中川郡美深町字西町18番地
TEL	01656-2-1611
URL	http://www.town.bifuka.hokkaido.jp/

キャッチフレーズ	夢いっぱい　北の大地（まち）・びふか
木	エゾマツ
花	ツツジ

人 口

区 分	人 口（人）	人口割合（%）			世帯数
		15歳未満	15歳～64歳	65歳以上	
H22(2010).10.1	5,178	10.6	55.4	34.0	2,194
H27(2015).10.1	4,659	9.3	53.6	37.1	2,041
R2 (2020).10.1	4,145	8.9	50.1	41.0	1,912

人口動態

区 分	自然動態		社会動態		増減数
	出生者数	死亡者数	転入者数	転出者数	
R5(2023)	17	85	192	232	▲ 101

将来推計人口

区 分	人 口（人）	人口割合（%）		
		15歳未満	15歳～64歳	65歳以上
R12 (2030)	3,326	7.5	50.6	41.8
R17 (2035)	2,976	7.3	50.7	42.1
R22 (2040)	2,658	7.4	48.8	43.8

産業別就業人口

(2020.10.1)

区 分	第一次産業	第二次産業	第三次産業	総 数
就業者数	490	244	1,348	2,095

面積関係

(2022.4.1)（ha）

総面積	宅 地	田	畑	牧 場	原 野
	306	408	4,590	326	880
	森 林				
	合 計	国有林	道有林	市町村有林	私有林等
67,209	57,703	1	51,662	1,008	5,032

教 育

(2023年度)

	公立、国立		私 立	
	数	在園者数	数	在園者数
幼稚園	－	－	－	－
認定こども園	1	85	－	－

	公 立		国立、私立	
	数	生徒数	数	生徒数
小学校	2	129	－	－
中学校	2	89	－	－
義務教育学校	－	－	－	－

	道立、市町村立		私 立	
	数	生徒数	数	生徒数
高等学校	1	70	－	－

医 療

(2022.10.1)

	施設数	病床数
病　院	1	64
診療所	2	－
歯　科	1	－

福 祉

(2024.4.1)

	施設数
保育園	－
老人ホーム	3

ごみの排出量、リサイクル率推移

年 度	2001	2006	2011	2016	2021
総排出量（t）	3,091	1,857	1,655	1,515	1,267
リサイクル率（%）	6.3	26.3	24.4	25.8	26.7

財 政

項 目	2020年度	2021年度	2022年度
財政力指数	0.166	0.158	0.153
歳　入（千円）	6,323,524	5,883,094	5,787,262
歳　出（千円）	6,012,164	5,438,663	5,206,470
標準財政規模（千円）	3,588,240	3,932,122	3,846,723
実質収支（千円）	311,360	393,740	555,226
単年度収支（千円）	13,413	82,380	161,486
経常収支比率（%）	73.1	67.9	78.6

平均所得額

年 度	納税義務者数（人）	課税対象所得（千円）	平均所得額（千円）
2022	1,658	4,814,395	2,904
2023	1,601	4,732,250	2,956

農 業

(2020.2.1)

経営体数	従事者数（人）	産出額（千万円）
156	379	400

漁 業

(2018.11.1)

経営体数	従事者数（人）	生産高（t）	生産額（千円）	漁港数	漁船数（隻）
－	－	－	－	－	－

商業・製造

(2021.6.1)

産業分類	事業所数	従業者数（人）	年間販売額（百万円）
全産業計	244	1,530	18,453
製造業	8	67	1,019
卸売業	5	19	413
小売業	53	222	4,312

観光客入込数

年度	入込総数（千人）				
	合 計	内日帰客	内宿泊客	内道外客	内道内客
2019	435.4	418.1	17.3	92.4	343.0
2020	313.3	300.6	12.7	65.3	248.0
2021	313.1	296.0	17.1	73.6	239.5
2022	328.1	316.3	11.8	72.4	255.7
2023	331.3	318.5	12.8	71.2	260.1

訪日外国人宿泊客延数

年度	宿泊客延数（人泊）					
	合 計	アジア	欧 州	北 米	オーストラリア	その他
2019	102	25	36	24	4	13
2020	2	2	0	0	0	0
2021	0	0	0	0	0	0
2022	0	0	0	0	0	0
2023	35	0	0	0	0	35

ふるさと納税

(2022年度)

寄 付		道 内ランキング
金額（千円）	件 数	
84,647	3,937	123

地域おこし協力隊

年 度	隊員数
2013	5
2018	5
2023	4

自動車保有台数

(2023.3.31)

登録自動車				軽自動車	1世帯当たり保有台数
合 計	乗 用	貨 物	その他		
2,523	1,582	575	366	2,364	1.23

音威子府村
Otoineppu Village

市町村コード	014702
所在地	中川郡音威子府村字音威子府444番地の3
TEL	01656-5-3311
URL	http://www.vill.otoineppu.hokkaido.jp/

キャッチフレーズ	木の匂いわがふるさと「森と匠の村」おといねっぷ　大好き音威子府～森と共に、いきいき輝く地域をめざして～
木	アカエゾマツ
花	シバザクラ

人 口

区 分	人 口（人）	人口割合（%）			世帯数
		15歳未満	15歳～64歳	65歳以上	
H22(2010).10.1	995	5.3	69.9	24.7	486
H27(2015).10.1	832	5.4	67.1	27.5	405
R2 (2020).10.1	706	6.4	63.2	30.4	347

人口動態

区 分	自然動態		社会動態		増減数
	出生者数	死亡者数	転入者数	転出者数	
R5(2023)	2	16	86	106	▲ 32

将来推計人口

区 分	人 口（人）	人口割合（%）		
		15歳未満	15歳～64歳	65歳以上
R12(2030)	532	6.8	63.7	29.5
R17(2035)	465	6.5	67.7	25.8
R22(2040)	407	6.9	68.3	24.8

産業別就業人口

(2020.10.1)

区 分	第一次産業	第二次産業	第三次産業	総 数
就業者数	50	41	254	348

面積関係

(2022.4.1)（ha）

総面積	宅 地	田	畑	牧 場	原 野
	66	－	1,720	－	726
	森 林				
	合 計	国有林	道有林	市町村有林	私有林等
27,563	23,666	0	14,409	678	8,579

教 育

(2023年度)

	公立、国立		私 立	
	数	在園者数	数	在園者数
幼稚園	1	9	－	－
認定こども園	－	－	－	－

	公 立		国立、私立	
	数	生徒数	数	生徒数
小学校	1	9	－	－
中学校	1	10	－	－
義務教育学校	－	－	－	－

	道立、市町村立		私 立	
	数	生徒数	数	生徒数
高等学校	1	111	－	－

医 療

(2022.10.1)

	施設数	病床数
病　院	－	－
診療所	1	19
歯　科	－	－

福 祉

(2024.4.1)

	施設数
保育園	－
老人ホーム	－

ごみの排出量、リサイクル率推移

年 度	2001	2006	2011	2016	2021
総排出量（t）	357	412	355	309	234
リサイクル率（%）	13.5	29.6	26.5	26.5	33.3

財 政

項 目	2020年度	2021年度	2022年度
財政力指数	0.110	0.104	0.103
歳　入（千円）	2,196,714	2,106,216	2,196,900
歳　出（千円）	2,100,393	1,997,334	2,077,961
標準財政規模（千円）	1,418,887	1,498,336	1,461,562
実質収支（千円）	96,321	104,812	118,840
単年度収支（千円）	8,623	8,491	14,028
経常収支比率（%）	92.9	90.7	90.5

平均所得額

年 度	納税義務者数（人）	課税対象所得（千円）	平均所得額（千円）
2022	325	1,085,116	3,339
2023	300	1,060,316	3,534

農 業

(2020.2.1)

経営体数	従事者数（人）	産出額（千万円）
16	40	15

漁 業

(2018.11.1)

経営体数	従事者数（人）	生産高（t）	生産額（千円）	漁港数	漁船数（隻）
－	－	－	－	－	－

商業・製造

(2021.6.1)

産業分類	事業所数	従業者数（人）	年間販売額（百万円）
全産業計	45	206	2,295
製造業	1	11	－
卸売業	－	－	－
小売業	9	30	632

観光客入込数

年度	入込総数（千人）				
	合 計	内日帰客	内宿泊客	内道外客	内道内客
2019	59.9	55.3	4.6	6.7	53.2
2020	51.0	46.9	4.1	5.0	46.0
2021	47.3	43.1	4.2	5.8	41.5
2022	50.4	46.9	3.5	9.1	41.3
2023	36.7	32.9	3.8	7.3	29.4

訪日外国人宿泊客延数

年度	宿泊客延数（人泊）					
	合 計	アジア	欧 州	北 米	オーストラリア	その他
2019	36	21	1	7	0	7
2020	15	15	0	0	0	0
2021	0	0	0	0	0	0
2022	0	0	0	0	0	0
2023	17	15	1	0	0	1

ふるさと納税

(2022年度)

寄 付		道 内ランキング
金額（千円）	件 数	
28,357	2,136	156

地域おこし協力隊

年 度	隊員数
2013	3
2018	2
2023	2

自動車保有台数

(2023.3.31)

登録自動車				軽自動車	1世帯当たり保有台数
合 計	乗 用	貨 物	その他		
492	327	104	61	274	1.13

中川町
Nakagawa Town

市町村コード	014711
所在地	中川郡中川町字中川337番地
TEL	01656-7-2811
URL	https://www.town.nakagawa.hokkaido.jp/

キャッチフレーズ	元気発信　笑顔の大地　夢開花　なかがわ
木	イチイ
花	ツツジ

人 口

区 分	人 口（人）	人口割合（%）			世帯数
		15歳未満	15歳～64歳	65歳以上	
H22(2010).10.1	1,907	9.2	55.9	34.9	926
H27(2015).10.1	1,767	10.4	54.2	35.4	897
R2 (2020).10.1	1,528	9.3	51.2	39.5	822

人口動態

区 分	自然動態		社会動態		増減数
	出生者数	死亡者数	転入者数	転出者数	
R5(2023)	4	26	83	93	▲ 32

将来推計人口

区 分	人 口（人）	人口割合（%）		
		15歳未満	15歳～64歳	65歳以上
R12 (2030)	1,209	8.9	50.9	40.2
R17 (2035)	1,077	9.4	51.1	39.6
R22 (2040)	963	9.4	50.7	39.9

産業別就業人口

(2020.10.1)

区 分	第一次産業	第二次産業	第三次産業	総 数
就業者数	146	232	470	854

面積関係

(2022.4.1)（ha）

総面積	宅 地	田	畑	牧 場	原 野
	129	－	3,550	－	1,407
	森 林				
	合 計	国有林	道有林	市町村有林	私有林等
59,474	51,737	34,572	518	2,135	14,512

教 育

(2023年度)

	公立、国立		私 立	
	数	在園者数	数	在園者数
幼稚園	－	－	－	－
認定こども園	1	31	－	－

	公 立		国立、私立	
	数	生徒数	数	生徒数
小学校	1	61	－	－
中学校	1	29	－	－
義務教育学校	－	－	－	－

	道立、市町村立		私 立	
	数	生徒数	数	生徒数
高等学校	－	－	－	－

医 療

(2022.10.1)

	施設数	病床数
病　院	－	－
診療所	2	10
歯　科	1	－

福 祉

(2024.4.1)

	施設数
保育園	－
老人ホーム	1

ごみの排出量、リサイクル率推移

年 度	2001	2006	2011	2016	2021
総排出量（t）	1,425	631	590	541	415
リサイクル率（%）	2.3	40.3	32.7	34.9	33.0

財 政

項 目	2020年度	2021年度	2022年度
財政力指数	0.117	0.112	0.108
歳　入（千円）	4,666,451	4,108,664	5,101,787
歳　出（千円）	4,443,968	3,859,445	5,010,373
標準財政規模（千円）	2,262,928	2,458,082	2,429,783
実質収支（千円）	212,220	139,873	81,766
単年度収支（千円）	▲ 39,039	▲ 72,347	▲ 58,107
経常収支比率（%）	89.5	84.6	93.7

平均所得額

年 度	納税義務者数（人）	課税対象所得（千円）	平均所得額（千円）
2022	635	2,006,395	3,160
2023	600	1,881,315	3,136

農 業

(2020.2.1)

経営体数	従事者数（人）	産出額（千万円）
49	114	133

漁 業

(2018.11.1)

経営体数	従事者数（人）	生産高（t）	生産額（千円）	漁港数	漁船数（隻）
－	－	－	－	－	－

商業・製造

(2021.6.1)

産業分類	事業所数	従業者数（人）	年間販売額（百万円）
全産業計	112	591	5,588
製造業	4	28	706
卸売業	3	4	－
小売業	20	70	1,272

観光客入込数

年度	入込総数（千人）				
	合 計	内日帰客	内宿泊客	内道外客	内道内客
2019	96.9	88.9	8.0	5.0	91.9
2020	79.8	75.7	4.1	3.9	75.9
2021	83.4	77.6	5.8	4.1	79.3
2022	93.9	88.1	5.8	4.9	89.0
2023	90.8	85.0	5.8	5.2	85.6

訪日外国人宿泊客延数

年度	宿泊客延数（人泊）					
	合 計	アジア	欧 州	北 米	オーストラリア	その他
2019	70	61	0	1	0	8
2020	0	0	0	0	0	0
2021	0	0	0	0	0	0
2022	1	0	0	0	0	1
2023	6	0	0	0	0	6

ふるさと納税

(2022年度)

寄 付		道 内ランキング
金額（千円）	件 数	
5,466	162	174

地域おこし協力隊

年 度	隊員数
2013	2
2018	11
2023	12

自動車保有台数

(2023.3.31)

登録自動車				軽自動車	1世帯当たり保有台数
合 計	乗 用	貨 物	その他		
1,022	677	227	118	768	1.42

幌加内町
Horokanai Town

市町村コード	014729
所在地	雨竜郡幌加内町字幌加内4699番地
TEL	0165-35-2121
URL	https://www.town.horokanai.hokkaido.jp/

キャッチフレーズ	蕎麦の里　元気な人、 豊かな大地　ともに歩む協働のまち 人に自然にやさしい故郷づくり
木	ナナカマド
花	カタクリ

人 口

区 分	人 口（人）	人口割合（%）			世帯数
		15歳未満	15歳～64歳	65歳以上	
H22(2010).10.1	1,710	11.3	52.5	36.3	780
H27(2015).10.1	1,525	10.1	50.8	39.1	690
R2 (2020).10.1	1,370	8.8	50.4	40.8	667

人口動態

区 分	自然動態		社会動態		増減数
	出生者数	死亡者数	転入者数	転出者数	
R5(2023)	4	19	52	82	▲ 47

将来推計人口

区 分	人 口（人）	人口割合（%）		
		15歳未満	15歳～64歳	65歳以上
R12 (2030)	1,022	7.2	52.8	39.9
R17 (2035)	892	7.0	52.1	40.9
R22 (2040)	785	7.3	48.4	44.3

産業別就業人口

(2020.10.1)

区 分	第一次産業	第二次産業	第三次産業	総 数
就業者数	227	77	419	731

面積関係

(2022.4.1) (ha)

総面積	宅 地	田	畑	牧 場	原 野
	168	1,510	3,080	436	3,250
	森 林				
	合 計	国有林	道有林	市町村有林	私有林等
76,704	63,626	31,081	0	1,156	31,389

教 育

(2023年度)

	公立、国立		私 立	
	数	在園者数	数	在園者数
幼稚園	－	－	－	－
認定こども園	－	－	－	－

	公 立		国立、私立	
	数	生徒数	数	生徒数
小学校	2	39	－	－
中学校	1	30	－	－
義務教育学校	－	－	－	－

	道立、市町村立		私 立	
	数	生徒数	数	生徒数
高等学校	1	40	－	－

医 療

(2022.10.1)

	施設数	病床数
病　院	－	－
診療所	5	－
歯　科	1	－

福 祉

(2024.4.1)

	施設数
保育園	1
老人ホーム	1

ごみの排出量、リサイクル率推移

年 度	2001	2006	2011	2016	2021
総排出量（t）	0	0	375	353	400
リサイクル率（%）	0.0	0.0	49.7	39.8	46.5

財 政

項 目	2020年度	2021年度	2022年度
財政力指数	0.108	0.104	0.103
歳　入（千円）	4,606,539	4,662,095	4,259,567
歳　出（千円）	4,552,211	4,571,237	4,175,016
標準財政規模（千円）	2,403,811	2,560,871	2,528,241
実質収支（千円）	53,750	90,590	84,551
単年度収支（千円）	▲ 43,859	36,840	▲ 6,039
経常収支比率（%）	91.5	86.8	86.2

平均所得額

年 度	納税義務者数（人）	課税対象所得（千円）	平均所得額（千円）
2022	615	1,984,994	3,228
2023	623	2,051,779	3,293

農 業

(2020.2.1)

経営体数	従事者数（人）	産出額（千万円）
106	271	97

漁 業

(2018.11.1)

経営体数	従事者数（人）	生産高（t）	生産額（千円）	漁港数	漁船数（隻）
－	－	－	－	－	－

商業・製造

(2021.6.1)

産業分類	事業所数	従業者数（人）	年間販売額（百万円）
全産業計	86	465	5,986
製造業	5	43	710
卸売業	1	3	－
小売業	13	37	－

観光客入込数

年度	入込総数（千人）				
	合 計	内日帰客	内宿泊客	内道外客	内道内客
2019	173.3	164.2	9.1	15.0	158.3
2020	148.1	132.1	16.0	12.9	135.2
2021	144.5	127.6	16.9	12.7	131.8
2022	177.9	163.6	14.3	15.7	162.2
2023	169.2	163.1	6.1	14.6	154.6

訪日外国人宿泊客延数

年度	宿泊客延数（人泊）					
	合 計	アジア	欧 州	北 米	オーストラリア	その他
2019	109	78	4	22	2	3
2020	18	4	5	9	0	0
2021	0	0	0	0	0	0
2022	0	0	0	0	0	0
2023	51	41	2	8	0	0

ふるさと納税

(2022年度)

寄 付		道 内ランキング
金額（千円）	件 数	
71,565	5,492	130

地域おこし協力隊

年 度	隊員数
2013	1
2018	4
2023	3

自動車保有台数

(2023.3.31)

登録自動車				軽自動車	1世帯当たり保有台数
合 計	乗 用	貨 物	その他		
938	570	227	141	1,104	1.36

留萌振興局

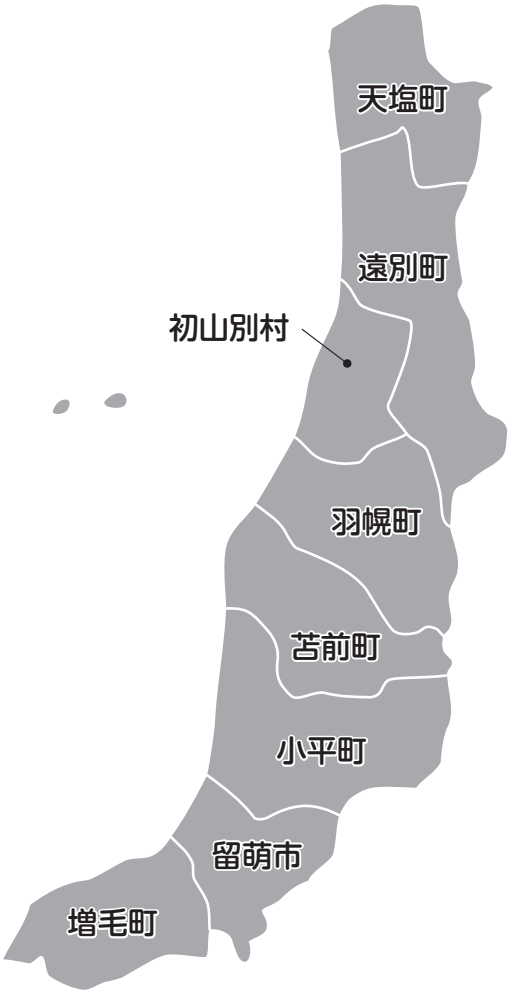

項　目			単位	留 萌	全 道	全道比（%）
面積	面積		㎢	3,445.89	83,424.44	4.1
人口	人口		人	43,050	5,224,614	0.8
	世帯数		世帯	20,673	2,476,846	0.8
	人口密度		人/㎢	12.5	66.6	－
産業	事業所数（公務を除く）		事業所	2,570	224,718	1.1
	就業者数（分類不能を含む）		人	21,678	2,347,270	0.9
		うち第１次産業	人	3,527	156,298	2.3
		うち第２次産業	人	3,828	387,947	1.0
		うち第３次産業	人	14,247	1,738,586	0.8

留萌市
Rumoi City

市町村コード	012122
所在地	留萌市幸町1丁目11番地
TEL	0164-42-1801
URL	https://www.e-rumoi.jp/

キャッチフレーズ	誇りと満足を目指す　みなとまち留萌
木	アカシア
花	ツツジ

人 口

区 分	人 口（人）	人口割合（%）			世帯数
		15歳未満	15歳～64歳	65歳以上	
H22(2010).10.1	24,457	11.2	60.5	28.2	11,044
H27(2015).10.1	22,221	10.3	55.8	33.9	10,402
R2 (2020).10.1	20,114	9.0	52.2	38.8	9,816

人口動態

区 分	自然動態		社会動態		増減数
	出生者数	死亡者数	転入者数	転出者数	
R5(2023)	84	357	879	1,157	▲ 539

将来推計人口

区 分	人 口（人）	人口割合（%）		
		15歳未満	15歳～64歳	65歳以上
R12 (2030)	15,735	5.8	50.3	43.9
R17 (2035)	13,877	5.3	48.8	45.9
R22 (2040)	12,113	5.2	46.0	48.9

産業別就業人口

(2020.10.1)

区 分	第一次産業	第二次産業	第三次産業	総 数
就業者数	315	1,896	7,344	9,601

面積関係

(2022.4.1)（ha）

総面積	宅 地	田	畑	牧 場	原 野
	469	793	271	106	2,139
	森 林				
	合 計	国有林	道有林	市町村有林	私有林等
29,784	24,544	16,199	1,687	1,027	5,631

教 育

(2023年度)

	公立、国立		私 立	
	数	在園者数	数	在園者数
幼稚園	－	－	2	133
認定こども園	－	－	－	－

	公 立		国立、私立	
	数	生徒数	数	生徒数
小学校	5	678	－	－
中学校	2	365	－	－
義務教育学校	－	－	－	－

	道立、市町村立		私 立	
	数	生徒数	数	生徒数
高等学校	1	448	－	－

医 療

(2022.10.1)

	施設数	病床数
病　院	3	516
診療所	15	24
歯　科	11	－

福 祉

(2024.4.1)

	施設数
保育園	2
老人ホーム	2

ごみの排出量、リサイクル率推移

年 度	2001	2006	2011	2016	2021
総排出量（t）	10,323	8,831	7,029	6,657	5,744
リサイクル率（%）	39.7	41.9	41.3	22.2	22.1

財 政

項 目	2020年度	2021年度	2022年度
財政力指数	0.325	0.318	0.317
歳　入（千円）	17,051,584	16,335,107	16,249,208
歳　出（千円）	16,759,511	15,750,173	15,764,347
標準財政規模（千円）	7,622,449	7,909,309	7,691,472
実質収支（千円）	289,902	572,469	469,995
単年度収支（千円）	▲ 1,169	282,567	▲ 102,474
経常収支比率（%）	94.6	90.6	92.5

平均所得額

年 度	納税義務者数（人）	課税対象所得（千円）	平均所得額（千円）
2022	9,188	27,438,404	2,986
2023	9,024	27,232,229	3,018

農 業

(2020.2.1)

経営体数	従事者数（人）	産出額（千万円）
63	133	79

漁 業

(2018.11.1)

経営体数	従事者数（人）	生産高（t）	生産額（千円）	漁港数	漁船数（隻）
22	55	900	550,164	2	51

商業・製造

(2021.6.1)

産業分類	事業所数	従業者数（人）	年間販売額（百万円）
全産業計	1,041	7,759	134,375
製造業	17	695	8,714
卸売業	44	237	10,345
小売業	195	1,195	27,649

観光客入込数

年度	入込総数（千人）				
	合 計	内日帰客	内宿泊客	内道外客	内道内客
2019	200.5	183.7	16.8	5.8	194.7
2020	297.1	285.4	11.7	8.9	288.2
2021	256.2	245.8	10.4	7.6	248.6
2022	420.9	407.1	13.8	12.7	408.2
2023	449.0	435.9	13.1	13.4	435.6

訪日外国人宿泊客延数

年度	宿泊客延数（人泊）					
	合 計	アジア	欧 州	北 米	オーストラリア	その他
2019	420	282	45	17	6	70
2020	170	114	3	3	0	50
2021	57	53	0	4	0	0
2022	294	158	13	4	2	117
2023	690	571	3	10	6	100

ふるさと納税

(2022年度)

寄 付		道 内ランキング
金額（千円）	件 数	
1,051,425	71,770	30

地域おこし協力隊

年 度	隊員数
2013	6
2018	4
2023	8

自動車保有台数

(2023.3.31)

登録自動車				軽自動車	1世帯当たり保有台数
合 計	乗 用	貨 物	その他		
10,066	7,302	1,742	1,022	4,767	0.94

増毛町
Mashike Town

市町村コード	014818
所在地	増毛郡増毛町弁天町3丁目61番地
TEL	0164-53-1111
URL	https://www.town.mashike.hokkaido.jp/

キャッチフレーズ	潮風を感じて…自然と味覚のふれあいの町　自然と共生、確かな未来へ…やさしさが実感できる故郷をめざして
木	ナナカマド
花	サクラ

人口

区分	人口（人）	人口割合（%）			世帯数
		15歳未満	15歳～64歳	65歳以上	
H22(2010).10.1	5,078	9.4	52.3	38.2	2,208
H27(2015).10.1	4,497	9.5	48.5	42.1	2,051
R2 (2020).10.1	3,908	8.3	47.5	44.2	1,878

人口動態

区分	自然動態		社会動態		増減数
	出生者数	死亡者数	転入者数	転出者数	
R5(2023)	6	103	122	152	▲ 128

将来推計人口

区分	人口（人）	人口割合（%）		
		15歳未満	15歳～64歳	65歳以上
R12 (2030)	3,027	6.2	46.9	46.8
R17 (2035)	2,660	5.9	46.5	47.5
R22 (2040)	2,329	5.9	44.1	50.0

産業別就業人口

(2020.10.1)

区分	第一次産業	第二次産業	第三次産業	総数
就業者数	411	479	1,062	1,963

面積関係

(2022.4.1)（ha）

総面積	宅地	田	畑	牧場	原野
	147	481	284	0	2,614
	森林				
	合計	国有林	道有林	市町村有林	私有林等
36,971	33,261	11,255	14,634	1,591	5,781

教育

(2023年度)

	公立、国立		私立	
	数	在園者数	数	在園者数
幼稚園	－	－	－	－
認定こども園	1	72	－	－

	公立		国立、私立	
	数	生徒数	数	生徒数
小学校	1	128	－	－
中学校	1	77	－	－
義務教育学校	－	－	－	－

	道立、市町村立		私立	
	数	生徒数	数	生徒数
高等学校	－	－	－	－

医療

(2022.10.1)

	施設数	病床数
病院	－	－
診療所	5	19
歯科	1	－

福祉

(2024.4.1)

	施設数
保育園	－
老人ホーム	5

ごみの排出量、リサイクル率推移

年度	2001	2006	2011	2016	2021
総排出量（t）	1,887	1,689	1,410	1,124	958
リサイクル率（%）	23.1	37.2	40.3	26.3	28.4

財政

項目	2020年度	2021年度	2022年度
財政力指数	0.156	0.152	0.150
歳入（千円）	6,439,463	6,232,193	6,708,243
歳出（千円）	6,350,360	6,014,804	6,533,725
標準財政規模（千円）	2,904,516	3,070,573	3,000,132
実質収支（千円）	69,588	216,489	174,518
単年度収支（千円）	15,111	146,901	▲ 41,971
経常収支比率（%）	86.0	76.5	75.5

平均所得額

年度	納税義務者数（人）	課税対象所得（千円）	平均所得額（千円）
2022	1,604	4,456,820	2,779
2023	1,571	4,536,484	2,888

農業

(2020.2.1)

経営体数	従事者数（人）	産出額（千万円）
61	148	65

漁業

(2018.11.1)

経営体数	従事者数（人）	生産高（t）	生産額（千円）	漁港数	漁船数（隻）
74	139	3,190	2,135,592	4	110

商業・製造

(2021.6.1)

産業分類	事業所数	従業者数（人）	年間販売額（百万円）
全産業計	215	1,319	19,970
製造業	11	364	10,160
卸売業	9	37	2,367
小売業	37	143	1,622

観光客入込数

年度	入込総数（千人）				
	合計	内日帰客	内宿泊客	内道外客	内道内客
2019	311.6	299.6	12.0	16.5	295.1
2020	214.7	204.8	9.9	11.0	203.7
2021	212.7	202.1	10.6	10.7	202.0
2022	245.1	233.4	11.7	13.7	231.4
2023	301.6	290.5	11.1	16.0	285.6

訪日外国人宿泊客延数

年度	宿泊客延数（人泊）					
	合計	アジア	欧州	北米	オーストラリア	その他
2019	26	12	0	4	0	10
2020	0	0	0	0	0	0
2021	3	2	0	1	0	0
2022	7	0	6	0	0	1
2023	76	15	0	1	0	60

ふるさと納税

(2022年度)

寄付		道内ランキング
金額（千円）	件数	
528,570	36,753	48

地域おこし協力隊

年度	隊員数
2013	0
2018	4
2023	3

自動車保有台数

(2023.3.31)

登録自動車				軽自動車	1世帯当たり保有台数
合計	乗用	貨物	その他		
1,816	1,419	254	143	1,134	0.86

小平町
Obira Town

市町村コード	014826
所在地	留萌郡小平町字小平町216番地
TEL	0164-56-2111
URL	https://www.town.obira.hokkaido.jp/

キャッチフレーズ	海と太陽と緑のさと　よろこび共感・輝きのシンフォニー第2章
木	イチイ
花	ツツジ

人 口

区 分	人 口（人）	人口割合（%）			世帯数
		15歳未満	15歳～64歳	65歳以上	
H22(2010).10.1	3,717	9.6	55.7	34.7	1,512
H27(2015).10.1	3,336	9.0	54.3	36.7	1,406
R2 (2020).10.1	2,994	8.9	51.0	40.1	1,366

人口動態

区 分	自然動態		社会動態		増減数
	出生者数	死亡者数	転入者数	転出者数	
R5(2023)	7	51	107	114	▲ 57

将来推計人口

区 分	人 口（人）	人口割合（%）		
		15歳未満	15歳～64歳	65歳以上
R12 (2030)	2,361	8.4	49.2	42.4
R17 (2035)	2,069	8.2	47.5	44.3
R22 (2040)	1,815	7.9	45.2	46.8

産業別就業人口

(2020.10.1)

区 分	第一次産業	第二次産業	第三次産業	総 数
就業者数	526	224	842	1,594

面積関係

(2022.4.1)（ha）

総面積	宅 地	田	畑	牧 場	原 野
	142	1,920	320	418	877
	森 林				
	合 計	国有林	道有林	市町村有林	私有林等
62,722	55,845	33,811	5,584	2,892	13,557

教 育

(2023年度)

	公立、国立		私 立	
	数	在園者数	数	在園者数
幼稚園	2	48	－	－
認定こども園	－	－	－	－

	公 立		国立、私立	
	数	生徒数	数	生徒数
小学校	2	110	－	－
中学校	1	53	－	－
義務教育学校	－	－	－	－

	道立、市町村立		私 立	
	数	生徒数	数	生徒数
高等学校	－	－	－	－

医 療

(2022.10.1)

	施設数	病床数
病　院	－	－
診療所	3	－
歯　科	2	－

福 祉

(2024.4.1)

	施設数
保育園	－
老人ホーム	2

ごみの排出量、リサイクル率推移

年 度	2001	2006	2011	2016	2021
総排出量（t）	2,229	2,490	2,420	1,799	1,807
リサイクル率（%）	8.0	21.7	62.3	67.1	66.1

財 政

項 目	2020年度	2021年度	2022年度
財政力指数	0.146	0.142	0.139
歳　入（千円）	4,905,943	5,351,095	4,722,722
歳　出（千円）	4,749,186	4,965,084	4,380,435
標準財政規模（千円）	2,671,777	2,876,234	2,821,702
実質収支（千円）	150,616	375,667	330,739
単年度収支（千円）	46,499	225,051	▲ 44,928
経常収支比率（%）	80.3	76.2	77.6

平均所得額

年 度	納税義務者数（人）	課税対象所得（千円）	平均所得額（千円）
2022	1,217	3,514,258	2,888
2023	1,213	3,771,785	3,109

農 業

(2020.2.1)

経営体数	従事者数（人）	産出額（千万円）
109	298	153

漁 業

(2018.11.1)

経営体数	従事者数（人）	生産高（t）	生産額（千円）	漁港数	漁船数（隻）
43	87	1,957	803,497	2	49

商業・製造

(2021.6.1)

産業分類	事業所数	従業者数（人）	年間販売額（百万円）
全産業計	144	969	9,408
製造業	3	51	475
卸売業	－	－	－
小売業	23	69	1,140

観光客入込数

年度	入込総数（千人）				
	合 計	内日帰客	内宿泊客	内道外客	内道内客
2019	175.1	167.9	7.2	66.2	108.9
2020	126.6	123.3	3.3	48.8	77.8
2021	114.0	110.6	3.4	40.7	73.3
2022	153.7	144.2	9.5	65.5	88.2
2023	146.2	138.2	8.0	65.7	80.5

訪日外国人宿泊客延数

年度	宿泊客延数（人泊）					
	合 計	アジア	欧 州	北 米	オーストラリア	その他
2019	71	65	0	0	0	6
2020	0	0	0	0	0	0
2021	0	0	0	0	0	0
2022	0	0	0	0	0	0
2023	0	0	0	0	0	0

ふるさと納税

(2022年度)

寄 付		道 内ランキング
金額（千円）	件 数	
5,721	315	172

地域おこし協力隊

年 度	隊員数
2013	1
2018	2
2023	2

自動車保有台数

(2023.3.31)

登録自動車				軽自動車	1世帯当たり保有台数
合 計	乗 用	貨 物	その他		
1,491	1,072	268	151	1,260	0.97

苫前町
Tomamae Town

市町村コード	014834
所在地	苫前郡苫前町字旭37番地の1
TEL	0164-64-2211
URL	http://www.town.tomamae.lg.jp/

キャッチフレーズ	風かおる　人が輝き　躍動する町
木	ナナカマド
花	エゾエンゴサク

人 口

区 分	人 口（人）	人口割合（%）			世帯数
		15歳未満	15歳～64歳	65歳以上	
H22(2010).10.1	3,656	10.7	52.7	36.6	1,520
H27(2015).10.1	3,265	10.2	50.8	39.1	1,420
R2 (2020).10.1	2,936	9.7	49.9	40.4	1,347

人口動態

区 分	自然動態		社会動態		増減数
	出生者数	死亡者数	転入者数	転出者数	
R5(2023)	8	72	115	142	▲ 92

将来推計人口

区 分	人 口（人）	人口割合（%）		
		15歳未満	15歳～64歳	65歳以上
R12 (2030)	2,272	9.6	48.9	41.5
R17 (2035)	2,004	9.1	47.9	43.0
R22 (2040)	1,770	9.0	45.4	45.6

産業別就業人口

(2020.10.1)

区 分	第一次産業	第二次産業	第三次産業	総 数
就業者数	571	239	727	1,544

面積関係

(2022.4.1)（ha）

総面積	宅 地	田	畑	牧 場	原 野
	182	1,660	1,550	338	2,443
	森 林				
	合 計	国有林	道有林	市町村有林	私有林等
45,460	38,366	30,861	949	834	5,722

教 育

(2023年度)

	公立、国立		私 立	
	数	在園者数	数	在園者数
幼稚園	－	－	－	－
認定こども園	－	－	1	39

	公 立		国立、私立	
	数	生徒数	数	生徒数
小学校	2	108	－	－
中学校	1	63	－	－
義務教育学校	－	－	－	－

	道立、市町村立		私 立	
	数	生徒数	数	生徒数
高等学校	1	30	－	－

医 療

(2022.10.1)

	施設数	病床数
病　院	－	－
診療所	3	－
歯　科	2	－

福 祉

(2024.4.1)

	施設数
保育園	－
老人ホーム	2

ごみの排出量、リサイクル率推移

年 度	2001	2006	2011	2016	2021
総排出量（t）	3,283	931	845	826	777
リサイクル率（%）	1.5	35.7	32.5	29.3	29.0

財 政

項 目	2020年度	2021年度	2022年度
財政力指数	0.155	0.148	0.142
歳　入（千円）	6,245,630	4,810,819	6,513,950
歳　出（千円）	6,075,283	4,644,956	6,387,157
標準財政規模（千円）	2,739,211	2,951,428	2,909,939
実質収支（千円）	53,466	150,065	126,792
単年度収支（千円）	45,874	96,599	▲ 23,273
経常収支比率（%）	82.2	77.2	83.1

平均所得額

年 度	納税義務者数（人）	課税対象所得（千円）	平均所得額（千円）
2022	1,202	3,814,962	3,174
2023	1,247	4,277,464	3,430

農 業

(2020.2.1)

経営体数	従事者数（人）	産出額（千万円）
122	341	313

漁 業

(2018.11.1)

経営体数	従事者数（人）	生産高（t）	生産額（千円）	漁港数	漁船数（隻）
50	125	2,939	1,469,234	2	72

商業・製造

(2021.6.1)

産業分類	事業所数	従業者数（人）	年間販売額（百万円）
全産業計	180	1,070	10,794
製造業	4	64	1,378
卸売業	7	15	328
小売業	23	77	603

観光客入込数

年度	入込総数（千人）				
	合 計	内日帰客	内宿泊客	内道外客	内道内客
2019	132.8	116.3	16.5	11.8	121.0
2020	96.8	79.0	17.8	8.7	88.1
2021	80.5	68.8	11.7	7.5	73.0
2022	49.1	38.8	10.3	7.8	41.3
2023	161.1	149.2	11.9	15.7	145.4

訪日外国人宿泊客延数

年度	宿泊客延数（人泊）					
	合 計	アジア	欧 州	北 米	オーストラリア	その他
2019	41	28	2	10	1	0
2020	0	0	0	0	0	0
2021	0	0	0	0	0	0
2022	5	5	0	0	0	0
2023	0	0	0	0	0	0

ふるさと納税

(2022年度)

寄 付		道 内ランキング
金額（千円）	件 数	
40,015	3,537	151

地域おこし協力隊

年 度	隊員数
2013	2
2018	1
2023	0

自動車保有台数

(2023.3.31)

登録自動車				軽自動車	1世帯当たり保有台数
合 計	乗 用	貨 物	その他		
1,631	1,176	309	146	1,887	1.12

羽幌町
Haboro Town

市町村コード	014842
所在地	苫前郡羽幌町南町1番地の1
TEL	0164-62-1211
URL	http://www.town.haboro.lg.jp/

キャッチフレーズ	心と心をつなぐ ハートコミュニケーションはぼろ
木	イチイ
花	ツツジ

人 口

区 分	人 口（人）	人口割合（%）			世帯数
		15歳未満	15歳～64歳	65歳以上	
H22(2010).10.1	7,964	10.4	53.8	35.8	3,534
H27(2015).10.1	7,327	10.8	49.6	39.7	3,367
R2 (2020).10.1	6,548	9.5	47.3	43.3	3,143

人口動態

区 分	自然動態		社会動態		増減数
	出生者数	死亡者数	転入者数	転出者数	
R5(2023)	13	128	205	315	▲ 226

将来推計人口

区 分	人 口（人）	人口割合（%）		
		15歳未満	15歳～64歳	65歳以上
R12 (2030)	5,192	7.7	48.0	44.3
R17 (2035)	4,588	7.4	47.6	45.1
R22 (2040)	4,038	7.3	45.4	47.3

産業別就業人口

(2020.10.1)

区 分	第一次産業	第二次産業	第三次産業	総 数
就業者数	691	424	2,219	3,335

面積関係

(2022.4.1) (ha)

総面積	宅 地	田	畑	牧 場	原 野
	405	1,920	902	−	1,666
	森 林				
	合 計	国有林	道有林	市町村有林	私有林等
47,265	40,476	33,398	0	941	6,137

教 育

(2023年度)

	公立、国立		私 立	
	数	在園者数	数	在園者数
幼稚園	−	−	1	14
認定こども園	−	−	1	114

	公 立		国立、私立	
	数	生徒数	数	生徒数
小学校	3	234	−	−
中学校	3	150	−	−
義務教育学校	−	−	−	−

	道立、市町村立		私 立	
	数	生徒数	数	生徒数
高等学校	2	166	−	−

医 療

(2022.10.1)

	施設数	病床数
病 院	2	155
診療所	4	−
歯 科	3	−

福 祉

(2024.4.1)

	施設数
保育園	−
老人ホーム	3

ごみの排出量、リサイクル率推移

年 度	2001	2006	2011	2016	2021
総排出量（t）	4,184	2,877	2,452	2,337	2,114
リサイクル率（%）	15.5	40.5	33.2	31.6	26.8

財 政

項 目	2020年度	2021年度	2022年度
財政力指数	0.205	0.202	0.201
歳 入（千円）	7,635,993	7,327,970	7,197,315
歳 出（千円）	7,469,142	7,129,577	6,963,339
標準財政規模（千円）	3,910,264	4,160,365	4,036,000
実質収支（千円）	10,421	192,287	227,161
単年度収支（千円）	▲ 20,100	181,866	34,874
経常収支比率（%）	86.2	83.8	81.4

平均所得額

年 度	納税義務者数（人）	課税対象所得（千円）	平均所得額（千円）
2022	2,774	8,253,858	2,975
2023	2,759	8,488,043	3,076

農 業

(2020.2.1)

経営体数	従事者数（人）	産出額（千万円）
101	282	155

漁 業

(2018.11.1)

経営体数	従事者数（人）	生産高（t）	生産額（千円）	漁港数	漁船数（隻）
114	222	2,697	2,501,236	1	203

商業・製造

(2021.6.1)

産業分類	事業所数	従業者数（人）	年間販売額（百万円）
全産業計	456	2,402	32,763
製造業	8	126	4,594
卸売業	15	33	941
小売業	89	467	9,670

観光客入込数

年度	入込総数（千人）				
	合 計	内日帰客	内宿泊客	内道外客	内道内客
2019	70.8	34.0	36.8	5.8	65.0
2020	21.7	5.1	16.6	2.6	19.1
2021	22.1	5.6	16.5	3.6	18.5
2022	26.9	7.7	19.2	5.4	21.5
2023	37.3	7.9	29.4	4.9	32.4

訪日外国人宿泊客延数

年度	宿泊客延数（人泊）					
	合 計	アジア	欧 州	北 米	オーストラリア	その他
2019	289	197	3	3	0	86
2020	5	5	0	0	0	0
2021	0	0	0	0	0	0
2022	54	10	12	14	8	10
2023	189	141	11	15	7	15

ふるさと納税

(2022年度)

寄 付		道 内ランキング
金額（千円）	件 数	
133,953	8,962	103

地域おこし協力隊

年 度	隊員数
2013	3
2018	5
2023	2

自動車保有台数

(2023.3.31)

登録自動車				軽自動車	1世帯当たり保有台数
合 計	乗 用	貨 物	その他		
3,154	2,222	550	382	2,849	0.94

初山別村
Shosanbetsu Village

市町村コード	014851
所在地	苫前郡初山別村字初山別96-1
TEL	0164-67-2211
URL	http://www.vill.shosanbetsu.lg.jp/

キャッチフレーズ	星空に夢とロマンを求めて
木	ナナカマド
花	ツツジ

人 口

区 分	人 口（人）	人口割合（%）			世帯数
		15歳未満	15歳～64歳	65歳以上	
H22(2010).10.1	1,369	11.5	54.1	34.4	579
H27(2015).10.1	1,217	9.4	54.7	35.9	537
R2 (2020).10.1	1,080	8.3	52.7	39.0	498

人口動態

区 分	自然動態		社会動態		増減数
	出生者数	死亡者数	転入者数	転出者数	
R5(2023)	4	19	40	59	▲ 35

将来推計人口

区 分	人 口（人）	人口割合（%）		
		15歳未満	15歳～64歳	65歳以上
R12(2030)	822	8.4	49.6	42.0
R17(2035)	721	9.2	46.6	44.2
R22(2040)	634	9.3	45.1	45.6

産業別就業人口

(2020.10.1)

区 分	第一次産業	第二次産業	第三次産業	総 数
就業者数	194	66	329	593

面積関係

(2022.4.1)（ha）

総面積	宅 地	田	畑	牧 場	原 野
	103	829	919	91	1,990
	森 林				
	合 計	国有林	道有林	市町村有林	私有林等
27,952	23,537	12,927	2,604	408	7,599

教 育

(2023年度)

	公立、国立		私 立	
	数	在園者数	数	在園者数
幼稚園	－	－	－	－
認定こども園	－	－	－	－

	公 立		国立、私立	
	数	生徒数	数	生徒数
小学校	1	45	－	－
中学校	1	16	－	－
義務教育学校	－	－	－	－

	道立、市町村立		私 立	
	数	生徒数	数	生徒数
高等学校	－	－	－	－

医 療

(2022.10.1)

	施設数	病床数
病 院	－	－
診療所	4	－
歯 科	1	－

福 祉

(2024.4.1)

	施設数
保育園	－
老人ホーム	－

ごみの排出量、リサイクル率推移

年 度	2001	2006	2011	2016	2021
総排出量（t）	894	351	344	342	330
リサイクル率（%）	1.7	44.9	40.7	34.2	40.4

財 政

項 目	2020年度	2021年度	2022年度
財政力指数	0.113	0.112	0.111
歳 入（千円）	2,981,031	2,579,370	2,711,349
歳 出（千円）	2,953,429	2,534,980	2,676,959
標準財政規模（千円）	1,510,232	1,625,583	1,600,418
実質収支（千円）	24,942	24,639	18,116
単年度収支（千円）	5,528	▲ 303	▲ 6,523
経常収支比率（%）	81.8	78.4	78.8

平均所得額

年 度	納税義務者数（人）	課税対象所得（千円）	平均所得額（千円）
2022	469	1,485,442	3,167
2023	475	1,733,036	3,648

農 業

(2020.2.1)

経営体数	従事者数（人）	産出額（千万円）
65	152	100

漁 業

(2018.11.1)

経営体数	従事者数（人）	生産高（t）	生産額（千円）	漁港数	漁船数（隻）
23	62	814	401,514	2	34

商業・製造

(2021.6.1)

産業分類	事業所数	従業者数（人）	年間販売額（百万円）
全産業計	66	379	5,035
製造業	1	10	－
卸売業	－	－	－
小売業	7	29	764

観光客入込数

年度	入込総数（千人）				
	合 計	内日帰客	内宿泊客	内道外客	内道内客
2019	59.2	50.1	9.1	9.5	49.7
2020	51.8	41.3	10.5	20.3	31.5
2021	47.8	36.4	11.4	7.7	40.1
2022	53.6	42.5	11.1	8.8	44.8
2023	58.5	48.2	10.3	9.4	49.1

訪日外国人宿泊客延数

年度	宿泊客延数（人泊）					
	合 計	アジア	欧 州	北 米	オーストラリア	その他
2019	83	74	0	5	2	2
2020	0	0	0	0	0	0
2021	0	0	0	0	0	0
2022	0	0	0	0	0	0
2023	0	0	0	0	0	0

ふるさと納税

(2022年度)

寄 付		道 内ランキング
金額（千円）	件 数	
3,125	69	178

地域おこし協力隊

年 度	隊員数
2013	0
2018	4
2023	6

自動車保有台数

(2023.3.31)

登録自動車				軽自動車	1世帯当たり保有台数
合 計	乗 用	貨 物	その他		
727	496	146	85	677	1.43

遠別町
Enbetsu Town

市町村コード	014869
所在地	天塩郡遠別町字本町3丁目37番地
TEL	01632-7-2111
URL	http://www.town.embetsu.hokkaido.jp/

キャッチフレーズ	いきいきと里住夢（リズム）あふれるまち遠別町　豊かな自然　元気で笑顔あふれる明日へ
木	シラカンバ
花	ツツジ

人 口

区 分	人 口（人）	人口割合（%）			世帯数
		15歳未満	15歳～64歳	65歳以上	
H22(2010).10.1	3,084	12.0	53.7	34.3	1,304
H27(2015).10.1	2,806	10.5	51.6	37.9	1,225
R2 (2020).10.1	2,520	9.8	49.1	41.0	1,200

人口動態

区 分	自然動態		社会動態		増減数
	出生者数	死亡者数	転入者数	転出者数	
R5(2023)	9	50	75	120	▲ 88

将来推計人口

区 分	人 口（人）	人口割合（%）		
		15歳未満	15歳～64歳	65歳以上
R12 (2030)	1,978	9.0	47.3	43.7
R17 (2035)	1,755	9.0	46.9	44.1
R22 (2040)	1,546	9.1	45.5	45.3

産業別就業人口

(2020.10.1)

区 分	第一次産業	第二次産業	第三次産業	総 数
就業者数	431	226	725	1,384

面積関係

(2022.4.1)（ha）

総面積	宅 地	田	畑	牧 場	原 野
	133	800	3,080	178	1,554
	森 林				
	合 計	国有林	道有林	市町村有林	私有林等
59,080	51,222	38,847	0	1,592	10,782

教 育

(2023年度)

	公立、国立		私 立	
	数	在園者数	数	在園者数
幼稚園	－	－	－	－
認定こども園	－	－	－	－

	公 立		国立、私立	
	数	生徒数	数	生徒数
小学校	1	97	－	－
中学校	1	48	－	－
義務教育学校	－	－	－	－

	道立、市町村立		私 立	
	数	生徒数	数	生徒数
高等学校	1	60	－	－

医 療

(2022.10.1)

	施設数	病床数
病　院	1	36
診療所	1	－
歯　科	1	－

福 祉

(2024.4.1)

	施設数
保育園	－
老人ホーム	2

ごみの排出量、リサイクル率推移

年 度	2001	2006	2011	2016	2021
総排出量（t）	836	1,146	1,214	1,022	837
リサイクル率（%）	10.2	42.0	28.0	30.4	28.4

財 政

項 目	2020年度	2021年度	2022年度
財政力指数	0.137	0.133	0.130
歳　入（千円）	4,593,524	4,467,152	4,872,272
歳　出（千円）	4,555,537	4,343,931	4,732,176
標準財政規模（千円）	2,669,605	2,877,998	2,871,152
実質収支（千円）	35,707	123,221	135,139
単年度収支（千円）	8,350	87,514	11,918
経常収支比率（%）	82.3	77.6	79.2

平均所得額

年 度	納税義務者数（人）	課税対象所得（千円）	平均所得額（千円）
2022	1,082	3,331,408	3,079
2023	1,089	3,657,830	3,359

農 業

(2020.2.1)

経営体数	従事者数（人）	産出額（千万円）
112	271	244

漁 業

(2018.11.1)

経営体数	従事者数（人）	生産高（t）	生産額（千円）	漁港数	漁船数（隻）
15	56	1,915	687,922	1	16

商業・製造

(2021.6.1)

産業分類	事業所数	従業者数（人）	年間販売額（百万円）
全産業計	166	923	10,916
製造業	5	52	1,202
卸売業	4	14	－
小売業	31	132	－

観光客入込数

年度	入込総数（千人）				
	合 計	内日帰客	内宿泊客	内道外客	内道内客
2019	79.7	74.9	4.8	15.5	64.2
2020	100.4	96.6	3.8	20.1	80.3
2021	122.8	119.5	3.3	24.8	98.0
2022	150.7	146.4	4.3	40.1	110.6
2023	158.7	155.5	3.2	39.9	118.8

訪日外国人宿泊客延数

年度	宿泊客延数（人泊）					
	合 計	アジア	欧 州	北 米	オーストラリア	その他
2019	9	9	0	0	0	0
2020	0	0	0	0	0	0
2021	20	20	0	0	0	0
2022	0	0	0	0	0	0
2023	3	3	0	0	0	0

ふるさと納税

(2022年度)

寄 付		道 内ランキング
金額（千円）	件 数	
59,500	4,155	139

地域おこし協力隊

年 度	隊員数
2013	0
2018	2
2023	1

自動車保有台数

(2023.3.31)

登録自動車				軽自動車	1世帯当たり保有台数
合 計	乗 用	貨 物	その他		
1,533	1,000	360	173	1,423	1.20

天塩町
Teshio Town

市町村コード	014877
所在地	天塩郡天塩町新栄通り8丁目
TEL	01632-2-1001
URL	https://www.teshiotown.hokkaido.jp/

キャッチフレーズ	人と自然が共生するこころ豊かで地域が輝く住みよいまち
木	エゾヤマザクラ
花	ハマナス

人 口

区 分	人 口（人）	人口割合（%）			世帯数
		15歳未満	15歳～64歳	65歳以上	
H22(2010).10.1	3,780	12.0	60.2	27.8	1,619
H27(2015).10.1	3,243	11.2	56.4	32.3	1,502
R2 (2020).10.1	2,950	10.2	52.5	37.3	1,425

人口動態

区 分	自然動態		社会動態		増減数
	出生者数	死亡者数	転入者数	転出者数	
R5(2023)	12	42	143	200	▲ 82

将来推計人口

区 分	人 口（人）	人口割合（%）		
		15歳未満	15歳～64歳	65歳以上
R12 (2030)	2,403	8.4	50.7	40.9
R17 (2035)	2,182	8.6	50.4	41.0
R22 (2040)	1,970	8.9	49.9	41.2

産業別就業人口

(2020.10.1)

区 分	第一次産業	第二次産業	第三次産業	総 数
就業者数	388	274	999	1,664

面積関係

(2022.4.1)（ha）

総面積	宅 地	田	畑	牧 場	原 野
	230	－	10,100	1	1,050
	森 林				
	合 計	国有林	道有林	市町村有林	私有林等
35,356	18,754	10,666	0	750	7,339

教 育

(2023年度)

	公立、国立		私 立	
	数	在園者数	数	在園者数
幼稚園	－	－	－	－
認定こども園	－	－	－	－

	公 立		国立、私立	
	数	生徒数	数	生徒数
小学校	2	108	－	－
中学校	1	71	－	－
義務教育学校	－	－	－	－

	道立、市町村立		私 立	
	数	生徒数	数	生徒数
高等学校	1	76	－	－

医 療

(2022.10.1)

	施設数	病床数
病 院	1	48
診療所	1	－
歯 科	2	－

福 祉

(2024.4.1)

	施設数
保育園	－
老人ホーム	2

ごみの排出量、リサイクル率推移

年 度	2001	2006	2011	2016	2021
総排出量（t）	2,541	1,253	1,186	1,063	814
リサイクル率（%）	2.8	45.0	35.3	33.4	31.9

財 政

項 目	2020年度	2021年度	2022年度
財政力指数	0.158	0.157	0.156
歳 入（千円）	5,217,798	5,127,814	6,222,819
歳 出（千円）	5,135,488	4,643,326	6,067,240
標準財政規模（千円）	3,002,751	3,197,990	3,147,261
実質収支（千円）	76,939	350,488	116,798
単年度収支（千円）	▲ 11,343	273,549	▲ 233,690
経常収支比率（%）	82.8	73.8	58.8

平均所得額

年 度	納税義務者数（人）	課税対象所得（千円）	平均所得額（千円）
2022	1,431	4,748,040	3,318
2023	1,412	5,020,321	3,555

農 業

(2020.2.1)

経営体数	従事者数（人）	産出額（千万円）
111	282	649

漁 業

(2018.11.1)

経営体数	従事者数（人）	生産高（t）	生産額（千円）	漁港数	漁船数（隻）
20	43	963	425,081	－	26

商業・製造

(2021.6.1)

産業分類	事業所数	従業者数（人）	年間販売額（百万円）
全産業計	178	1,104	14,572
製造業	2	25	－
卸売業	2	9	－
小売業	37	167	－

観光客入込数

年度	入込総数（千人）				
	合 計	内日帰客	内宿泊客	内道外客	内道内客
2019	442.4	407.9	34.5	6.3	436.1
2020	318.4	295.7	22.7	2.7	315.7
2021	336.2	310.5	25.7	4.2	332.0
2022	447.5	418.7	28.8	5.4	442.1
2023	430.2	395.2	35.0	6.5	423.7

訪日外国人宿泊客延数

年度	宿泊客延数（人泊）					
	合 計	アジア	欧 州	北 米	オーストラリア	その他
2019	197	140	8	13	14	22
2020	8	3	2	1	0	2
2021	28	22	0	6	0	0
2022	31	10	5	5	2	9
2023	220	159	9	21	5	26

ふるさと納税

(2022年度)

寄 付		道 内ランキング
金額（千円）	件 数	
91,030	4,536	119

地域おこし協力隊

年 度	隊員数
2013	6
2018	4
2023	2

自動車保有台数

(2023.3.31)

登録自動車				軽自動車	1世帯当たり保有台数
合 計	乗 用	貨 物	その他		
2,062	1,473	374	215	1,517	1.41

宗谷総合振興局

項　目		単位	宗 谷	全 道	全道比(%)
面積	面積	㎢	4,626.05	83,424.44	5.5
人口	人口	人	62,140	5,224,614	1.2
	世帯数	世帯	29,943	2,476,846	1.2
	人口密度	人/㎢	13.4	66.6	−
産業	事業所数（公務を除く）	事業所	3,741	224,718	1.7
	就業者数（分類不能を含む）	人	32,965	2,347,270	1.4
	うち第１次産業	人	5,677	156,298	3.6
	うち第２次産業	人	6,750	387,947	1.7
	うち第３次産業	人	20,211	1,738,586	1.2

稚内市
Wakkanai City

市町村コード	012149
所在地	稚内市中央3丁目13番15号
TEL	0162-23-6161
URL	https://www.city.wakkanai.hokkaido.jp/

キャッチフレーズ	人が行き交う環境都市わっかない
木	サクラ、ナナカマド
花	ハマナス

人 口

区 分	人 口（人）	人口割合（%）			世帯数
		15歳未満	15歳～64歳	65歳以上	
H22(2010).10.1	39,595	12.1	63.5	24.4	17,343
H27(2015).10.1	36,380	11.8	59.3	28.9	16,486
R2 (2020).10.1	33,563	10.4	56.6	33.0	16,060

人口動態

区 分	自然動態		社会動態		増減数
	出生者数	死亡者数	転入者数	転出者数	
R5(2023)	128	482	1,449	1,796	▲ 698

将来推計人口

区 分	人 口（人）	人口割合（%）		
		15歳未満	15歳～64歳	65歳以上
R12 (2030)	27,636	7.8	54.2	38.0
R17 (2035)	25,003	7.3	53.1	39.6
R22 (2040)	22,449	7.3	50.0	42.7

産業別就業人口

(2020.10.1)

区 分	第一次産業	第二次産業	第三次産業	総 数
就業者数	1,407	3,525	11,265	16,459

面積関係

(2022.4.1)（ha）

総面積	宅 地	田	畑	牧 場	原 野
	916	－	14,700	6,883	12,989
	森 林				
	合 計	国有林	道有林	市町村有林	私有林等
76,142	43,530	19,808	0	3,842	19,880

教 育

(2023年度)

	公立、国立		私 立	
	数	在園者数	数	在園者数
幼稚園	－	－	4	203
認定こども園	－	－	1	135

	公 立		国立、私立	
	数	生徒数	数	生徒数
小学校	11	1,313	－	－
中学校	7	678	－	－
義務教育学校	－	－	－	－

	道立、市町村立		私 立	
	数	生徒数	数	生徒数
高等学校	1	542	1	238

医 療

(2022.10.1)

	施設数	病床数
病 院	3	487
診療所	15	19
歯 科	10	－

福 祉

(2024.4.1)

	施設数
保育園	5
老人ホーム	4

ごみの排出量、リサイクル率推移

年 度	2001	2006	2011	2016	2021
総排出量（t）	24,752	22,592	17,907	16,947	15,454
リサイクル率（%）	11.0	12.5	20.7	22.0	21.3

財 政

項 目	2020年度	2021年度	2022年度
財政力指数	0.387	0.387	0.389
歳 入（千円）	33,745,262	31,477,615	29,563,644
歳 出（千円）	33,448,927	31,073,988	29,188,834
標準財政規模（千円）	12,807,266	13,091,456	12,715,671
実質収支（千円）	273,291	248,139	270,778
単年度収支（千円）	80,790	▲ 25,152	22,639
経常収支比率（%）	89.8	87.4	91.0

平均所得額

年 度	納税義務者数（人）	課税対象所得（千円）	平均所得額（千円）
2022	15,442	52,398,991	3,393
2023	15,358	52,933,586	3,447

農 業

(2020.2.1)

経営体数	従事者数（人）	産出額（千万円）
145	400	1,127

漁 業

(2018.11.1)

経営体数	従事者数（人）	生産高（t）	生産額（千円）	漁港数	漁船数（隻）
363	882	79,718	17,487,474	7	894

商業・製造

(2021.6.1)

産業分類	事業所数	従業者数（人）	年間販売額（百万円）
全産業計	1,719	13,861	297,052
製造業	66	1,558	52,538
卸売業	115	699	49,431
小売業	251	2,067	51,199

観光客入込数

年度	入込総数（千人）				
	合 計	内日帰客	内宿泊客	内道外客	内道内客
2019	501.7	203.2	298.5	368.5	133.2
2020	265.1	81.4	183.7	115.9	149.2
2021	293.0	85.3	207.7	142.8	150.2
2022	448.6	188.5	260.1	296.8	151.8
2023	491.3	225.4	265.9	330.5	160.8

訪日外国人宿泊客延数

年度	宿泊客延数（人泊）					
	合 計	アジア	欧 州	北 米	オーストラリア	その他
2019	19,278	15,034	760	753	300	2,431
2020	491	200	37	19	14	221
2021	543	289	32	39	0	183
2022	1,614	941	91	232	59	291
2023	11,954	8,545	462	871	370	1,706

ふるさと納税

(2022年度)

寄 付		道 内ランキング
金額（千円）	件 数	
2,100,384	115,724	13

地域おこし協力隊

年 度	隊員数
2013	0
2018	0
2023	1

自動車保有台数

(2023.3.31)

登録自動車				軽自動車	1世帯当たり保有台数
合 計	乗 用	貨 物	その他		
17,433	12,172	3,543	1,718	10,550	1.02

猿払村
Sarufutsu Village

市町村コード	015113
所在地	宗谷郡猿払村鬼志別西町172番地1
TEL	01635-2-3131
URL	https://www.vill.sarufutsu.hokkaido.jp/

キャッチフレーズ	私たちが「創り・活かし・守り・育む」ふるさと猿払　北方に立つ個性と調和の大地（ふるさと）猿払
木	ナナカマド
花	コケモモ

人 口

区 分	人 口（人）	人口割合（%）			世帯数
		15歳未満	15歳～64歳	65歳以上	
H22(2010).10.1	2,825	15.4	62.9	21.7	1,220
H27(2015).10.1	2,684	15.5	61.7	22.8	1,174
R2 (2020).10.1	2,611	14.1	62.3	23.6	1,238

人口動態

区 分	自然動態		社会動態		増減数
	出生者数	死亡者数	転入者数	転出者数	
R5(2023)	24	30	200	184	11

将来推計人口

区 分	人 口（人）	人口割合（%）		
		15歳未満	15歳～64歳	65歳以上
R12 (2030)	2,404	13.3	59.7	27.0
R17 (2035)	2,305	13.2	58.9	27.9
R22 (2040)	2,191	13.0	58.4	28.6

産業別就業人口

(2020.10.1)

区 分	第一次産業	第二次産業	第三次産業	総 数
就業者数	511	400	662	1,575

面積関係

(2022.4.1)（ha）

総面積	宅 地	田	畑	牧 場	原 野
	222	－	5,640	645	5,256
	森 林				
	合 計	国有林	道有林	市町村有林	私有林等
58,999	45,297	19,874	0	804	24,620

教 育

(2023年度)

	公立、国立		私 立	
	数	在園者数	数	在園者数
幼稚園	－	－	－	－
認定こども園	－	－	－	－

	公 立		国立、私立	
	数	生徒数	数	生徒数
小学校	4	148	－	－
中学校	1	74	－	－
義務教育学校	－	－	－	－

	道立、市町村立		私 立	
	数	生徒数	数	生徒数
高等学校	－	－	－	－

医 療

(2022.10.1)

	施設数	病床数
病　院	1	28
診療所	3	－
歯　科	1	－

福 祉

(2024.4.1)

	施設数
保育園	1
老人ホーム	1

ごみの排出量、リサイクル率推移

年 度	2001	2006	2011	2016	2021
総排出量（t）	1,404	1,350	1,297	1,163	1,125
リサイクル率（%）	15.2	12.4	11.1	12.6	14.0

財 政

項 目	2020年度	2021年度	2022年度
財政力指数	0.261	0.244	0.216
歳　入（千円）	5,159,088	5,532,251	5,560,474
歳　出（千円）	5,084,525	5,449,547	5,458,169
標準財政規模（千円）	2,736,055	3,007,975	2,874,853
実質収支（千円）	73,363	79,576	101,531
単年度収支（千円）	22,072	6,213	21,955
経常収支比率（%）	89.7	79.6	79.1

平均所得額

年 度	納税義務者数（人）	課税対象所得（千円）	平均所得額（千円）
2022	1,399	10,237,050	7,317
2023	1,415	12,348,525	8,727

農 業

(2020.2.1)

経営体数	従事者数（人）	産出額（千万円）
66	196	481

漁 業

(2018.11.1)

経営体数	従事者数（人）	生産高（t）	生産額（千円）	漁港数	漁船数（隻）
16	138	47,635	9,236,723	3	79

商業・製造

(2021.6.1)

産業分類	事業所数	従業者数（人）	年間販売額（百万円）
全産業計	101	1,141	21,335
製造業	8	361	7,976
卸売業	－	－	－
小売業	17	93	3,896

観光客入込数

年度	入込総数（千人）				
	合 計	内日帰客	内宿泊客	内道外客	内道内客
2019	157.9	146.0	11.9	19.6	138.3
2020	92.8	82.4	10.4	12.0	80.8
2021	93.0	77.9	15.1	4.5	88.5
2022	129.7	115.4	14.3	8.3	121.4
2023	123.9	77.2	46.7	6.0	117.9

訪日外国人宿泊客延数

年度	宿泊客延数（人泊）					
	合 計	アジア	欧 州	北 米	オーストラリア	その他
2019	55	50	4	0	0	1
2020	18	1	0	0	0	17
2021	0	0	0	0	0	0
2022	15	15	0	0	0	0
2023	15	15	0	0	0	0

ふるさと納税

(2022年度)

寄 付		道 内ランキング
金額（千円）	件 数	
143,366	8,095	100

地域おこし協力隊

年 度	隊員数
2013	0
2018	2
2023	6

自動車保有台数

(2023.3.31)

登録自動車				軽自動車	1世帯当たり保有台数
合 計	乗 用	貨 物	その他		
2,179	1,439	483	257	1,000	1.69

浜頓別町
Hamatonbetsu Town

市町村コード	015121
所在地	枝幸郡浜頓別町中央南1番地
TEL	01634-2-2345
URL	http://www.town.hamatonbetsu.hokkaido.jp/

キャッチフレーズ	白鳥と砂金と笑顔がいっぱい やっぱり これが浜頓別　未来につなげよう！！ ずっと住み続けたい町 はまとんべつ
木	アカエゾマツ
花	エゾノリュウキンカ

人 口

区 分	人 口（人）	人口割合（%）			世帯数
		15歳未満	15歳～64歳	65歳以上	
H22(2010).10.1	4,168	12.1	60.4	27.5	1,868
H27(2015).10.1	3,881	10.7	57.2	32.1	1,845
R2 (2020).10.1	3,448	9.1	53.3	37.6	1,716

人口動態

区 分	自然動態		社会動態		増減数
	出生者数	死亡者数	転入者数	転出者数	
R5(2023)	17	51	216	232	▲ 52

将来推計人口

区 分	人 口（人）	人口割合（%）		
		15歳未満	15歳～64歳	65歳以上
R12 (2030)	2,766	6.1	52.5	41.4
R17 (2035)	2,456	5.3	52.5	42.2
R22 (2040)	2,158	5.3	49.6	45.1

産業別就業人口

(2020.10.1)

区 分	第一次産業	第二次産業	第三次産業	総 数
就業者数	358	397	1,082	1,872

面積関係

(2022.4.1)（ha）

総面積	宅 地	田	畑	牧 場	原 野
	132	－	5,910	2,620	4,189
	森 林				
	合 計	国有林	道有林	市町村有林	私有林等
40,164	26,299	15,798	0	1,156	9,345

教 育

(2023年度)

	公立、国立		私 立	
	数	在園者数	数	在園者数
幼稚園	－	－	－	－
認定こども園	1	59	－	－

	公 立		国立、私立	
	数	生徒数	数	生徒数
小学校	1	122	－	－
中学校	1	62	－	－
義務教育学校	－	－	－	－

	道立、市町村立		私 立	
	数	生徒数	数	生徒数
高等学校	1	91	－	－

医 療

(2022.10.1)

	施設数	病床数
病　院	1	40
診療所	3	－
歯　科	2	－

福 祉

(2024.4.1)

	施設数
保育園	－
老人ホーム	2

ごみの排出量、リサイクル率推移

年 度	2001	2006	2011	2016	2021
総排出量（t）	2,778	2,149	1,783	1,750	1,420
リサイクル率（%）	15.2	22.4	17.6	17.2	17.5

財 政

項 目	2020年度	2021年度	2022年度
財政力指数	0.202	0.199	0.196
歳　入（千円）	5,530,012	5,308,963	5,110,620
歳　出（千円）	5,306,658	5,021,933	4,941,794
標準財政規模（千円）	2,929,828	3,164,247	3,056,018
実質収支（千円）	223,064	262,719	168,826
単年度収支（千円）	69,861	39,655	▲ 93,893
経常収支比率（%）	88.9	84.2	85.4

平均所得額

年 度	納税義務者数（人）	課税対象所得（千円）	平均所得額（千円）
2022	1,763	6,533,064	3,706
2023	1,722	8,181,902	4,751

農 業

(2020.2.1)

経営体数	従事者数（人）	産出額（千万円）
52	164	444

漁 業

(2018.11.1)

経営体数	従事者数（人）	生産高（t）	生産額（千円）	漁港数	漁船数（隻）
32	126	18,744	3,577,069	2	50

商業・製造

(2021.6.1)

産業分類	事業所数	従業者数（人）	年間販売額（百万円）
全産業計	189	1,492	33,831
製造業	14	223	8,947
卸売業	5	16	797
小売業	37	215	6,897

観光客入込数

年度	入込総数（千人）				
	合 計	内日帰客	内宿泊客	内道外客	内道内客
2019	399.8	383.3	16.5	216.5	183.3
2020	281.4	268.7	12.7	149.1	132.3
2021	298.1	283.7	14.4	159.1	139.0
2022	339.0	324.4	14.6	181.1	157.9
2023	372.9	357.6	15.3	199.8	173.1

訪日外国人宿泊客延数

年度	宿泊客延数（人泊）					
	合 計	アジア	欧 州	北 米	オーストラリア	その他
2019	27	24	2	1	0	0
2020	0	0	0	0	0	0
2021	1	0	0	1	0	0
2022	0	0	0	0	0	0
2023	40	22	6	3	3	6

ふるさと納税

(2022年度)

寄 付		道 内ランキング
金額（千円）	件 数	
11,020	842	170

地域おこし協力隊

年 度	隊員数
2013	0
2018	3
2023	5

自動車保有台数

(2023.3.31)

登録自動車				軽自動車	1世帯当たり保有台数
合 計	乗 用	貨 物	その他		
2,392	1,606	503	283	1,344	1.30

中頓別町
Nakatonbetsu Town

市町村コード	015130
所在地	枝幸郡中頓別町字中頓別172番地6
TEL	01634-6-1111
URL	http://www.town.nakatombetsu.hokkaido.jp/

キャッチフレーズ	一流の中頓別（いなか）づくり
木	アカエゾマツ
花	チシマザクラ

人 口

区 分	人 口（人）	人口割合（%）			世帯数
		15歳未満	15歳～64歳	65歳以上	
H22(2010).10.1	1,974	10.5	53.5	36.0	817
H27(2015).10.1	1,757	9.0	52.3	38.7	775
R2 (2020).10.1	1,637	9.8	50.2	40.0	756

人口動態

区 分	自然動態		社会動態		増減数
	出生者数	死亡者数	転入者数	転出者数	
R5(2023)	11	33	67	114	▲ 66

将来推計人口

区 分	人 口（人）	人口割合（%）		
		15歳未満	15歳～64歳	65歳以上
R12(2030)	1,315	9.1	50.9	40.0
R17(2035)	1,169	8.7	50.7	40.5
R22(2040)	1,037	8.7	48.3	43.0

産業別就業人口

(2020.10.1)

区 分	第一次産業	第二次産業	第三次産業	総 数
就業者数	136	112	631	882

面積関係

(2022.4.1)（ha）

総面積	宅 地	田	畑	牧 場	原 野
	77	－	3,690	1,135	1,544
	森 林				
	合 計	国有林	道有林	市町村有林	私有林等
39,851	33,582	24,406	0	1,295	7,882

教 育

(2023年度)

	公立、国立		私 立	
	数	在園者数	数	在園者数
幼稚園	－	－	－	－
認定こども園	－	－	－	－

	公 立		国立、私立	
	数	生徒数	数	生徒数
小学校	1	57	－	－
中学校	1	29	－	－
義務教育学校	－	－	－	－

	道立、市町村立		私 立	
	数	生徒数	数	生徒数
高等学校	－	－	－	－

医 療

(2022.10.1)

	施設数	病床数
病 院	1	20
診療所	2	－
歯 科	1	－

福 祉

(2024.4.1)

	施設数
保育園	－
老人ホーム	2

ごみの排出量、リサイクル率推移

年 度	2001	2006	2011	2016	2021
総排出量（t）	1,095	918	839	780	653
リサイクル率（%）	22.2	24.5	19.8	21.2	23.7

財 政

項 目	2020年度	2021年度	2022年度
財政力指数	0.109	0.107	0.106
歳 入（千円）	4,031,473	4,324,636	4,284,352
歳 出（千円）	3,872,122	4,150,252	4,181,732
標準財政規模（千円）	2,162,294	2,371,875	2,355,858
実質収支（千円）	158,465	174,057	97,893
単年度収支（千円）	▲ 18,844	15,592	▲ 76,164
経常収支比率（%）	62.6	58.6	61.9

平均所得額

年 度	納税義務者数（人）	課税対象所得（千円）	平均所得額（千円）
2022	728	2,147,811	2,950
2023	711	2,199,612	3,094

農 業

(2020.2.1)

経営体数	従事者数（人）	産出額（千万円）
47	118	215

漁 業

(2018.11.1)

経営体数	従事者数（人）	生産高（t）	生産額（千円）	漁港数	漁船数（隻）
－	－	－	－	－	－

商業・製造

(2021.6.1)

産業分類	事業所数	従業者数（人）	年間販売額（百万円）
全産業計	103	664	7,666
製造業	3	18	160
卸売業	3	11	48
小売業	19	61	3,056

観光客入込数

年度	入込総数（千人）				
	合 計	内日帰客	内宿泊客	内道外客	内道内客
2019	51.2	46.3	4.9	4.5	46.7
2020	74.8	71.4	3.4	8.1	66.7
2021	61.4	58.3	3.1	3.3	58.1
2022	73.6	69.8	3.8	4.0	69.6
2023	86.3	80.9	5.4	5.9	80.4

訪日外国人宿泊客延数

年度	宿泊客延数（人泊）					
	合 計	アジア	欧 州	北 米	オーストラリア	その他
2019	23	14	1	3	4	1
2020	4	0	0	0	0	4
2021	0	0	0	0	0	0
2022	0	0	0	0	0	0
2023	174	111	0	7	3	53

ふるさと納税

(2022年度)

寄 付		道 内ランキング
金額（千円）	件 数	
3,604	438	177

地域おこし協力隊

年 度	隊員数
2013	2
2018	8
2023	6

自動車保有台数

(2023.3.31)

登録自動車				軽自動車	1世帯当たり保有台数
合 計	乗 用	貨 物	その他		
951	643	182	126	742	1.14

枝幸町
Esashi Town

市町村コード	015148
所在地	枝幸郡枝幸町本町916番地
TEL	01636-2-1234
URL	https://www.esashi.jp/

キャッチフレーズ	こころが結ぶ「森と海」 優しさと活気あふれる北の理想郷
木	エゾマツ、ナナカマド
花	フクジュソウ、ハマナス

人 口

区 分	人 口（人）	人口割合（%）			世帯数
		15歳未満	15歳～64歳	65歳以上	
H22(2010).10.1	9,125	12.9	58.9	28.2	3,952
H27(2015).10.1	8,437	11.7	56.1	32.2	3,772
R2 (2020).10.1	7,565	10.4	53.9	35.6	3,515

人口動態

区 分	自然動態		社会動態		増減数
	出生者数	死亡者数	転入者数	転出者数	
R5(2023)	36	153	313	361	▲ 167

将来推計人口

区 分	人 口（人）	人口割合（%）		
		15歳未満	15歳～64歳	65歳以上
R12 (2030)	6,203	8.3	53.0	38.7
R17 (2035)	5,596	7.9	52.7	39.4
R22 (2040)	5,007	7.9	50.2	41.8

産業別就業人口

(2020.10.1)

区 分	第一次産業	第二次産業	第三次産業	総 数
就業者数	1,113	923	2,158	4,196

面積関係

(2022.4.1) (ha)

総面積	宅 地	田	畑	牧 場	原 野
	351	－	10,900	2,241	11,237
	森 林				
	合 計	国有林	道有林	市町村有林	私有林等
111,593	90,728	47,240	0	4,789	38,698

教 育

(2023年度)

	公立、国立		私 立	
	数	在園者数	数	在園者数
幼稚園	－	－	－	－
認定こども園	－	－	－	－

	公 立		国立、私立	
	数	生徒数	数	生徒数
小学校	7	275	－	－
中学校	3	160	－	－
義務教育学校	－	－	－	－

	道立、市町村立		私 立	
	数	生徒数	数	生徒数
高等学校	1	125	－	－

医 療

(2022.10.1)

	施設数	病床数
病 院	1	83
診療所	3	－
歯 科	4	－

福 祉

(2024.4.1)

	施設数
保育園	1
老人ホーム	2

ごみの排出量、リサイクル率推移

年 度	2001	2006	2011	2016	2021
総排出量（t）	3,967	10,208	4,008	3,588	2,798
リサイクル率（%）	14.8	8.3	19.6	23.5	19.3

財 政

項 目	2020年度	2021年度	2022年度
財政力指数	0.201	0.200	0.201
歳 入（千円）	12,622,344	11,670,018	12,566,750
歳 出（千円）	12,500,054	11,558,064	12,383,803
標準財政規模（千円）	6,744,299	7,023,179	6,833,821
実質収支（千円）	100,895	83,535	83,235
単年度収支（千円）	54,088	▲ 17,360	▲ 300
経常収支比率（%）	80.5	78.8	79.2

平均所得額

年 度	納税義務者数（人）	課税対象所得（千円）	平均所得額（千円）
2022	3,691	17,076,286	4,626
2023	3,699	20,693,672	5,594

農 業

(2020.2.1)

経営体数	従事者数（人）	産出額（千万円）
116	307	738

漁 業

(2018.11.1)

経営体数	従事者数（人）	生産高（t）	生産額（千円）	漁港数	漁船数（隻）
317	822	45,867	11,233,499	2	568

商業・製造

(2021.6.1)

産業分類	事業所数	従業者数（人）	年間販売額（百万円）
全産業計	407	2,791	54,179
製造業	21	422	16,887
卸売業	17	84	1,276
小売業	58	416	11,353

観光客入込数

年度	入込総数（千人）				
	合 計	内日帰客	内宿泊客	内道外客	内道内客
2019	222.4	187.4	35.0	46.1	176.3
2020	127.5	101.2	26.3	22.3	105.2
2021	127.0	100.9	26.1	24.1	102.9
2022	165.8	135.4	30.4	32.3	133.5
2023	206.9	176.3	30.6	45.3	161.6

訪日外国人宿泊客延数

年度	宿泊客延数（人泊）					
	合 計	アジア	欧 州	北 米	オーストラリア	その他
2019	191	167	0	3	4	17
2020	0	0	0	0	0	0
2021	0	0	0	0	0	0
2022	0	0	0	0	0	0
2023	0	0	0	0	0	0

ふるさと納税

(2022年度)

寄 付		道 内ランキング
金額（千円）	件 数	
641,378	47,390	44

地域おこし協力隊

年 度	隊員数
2013	0
2018	4
2023	3

自動車保有台数

(2023.3.31)

登録自動車				軽自動車	1世帯当たり保有台数
合 計	乗 用	貨 物	その他		
5,233	3,549	1,153	531	3,653	1.36

豊富町
Toyotomi Town

市町村コード	015164
所在地	天塩郡豊富町大通6丁目
TEL	0162-82-1001
URL	https://www.town.toyotomi.hokkaido.jp/

キャッチフレーズ	日本最北の温泉郷 自然と人に優しい協働のまちづくり
木	イチイ
花	エゾカンゾウ

人 口

区 分	人 口（人）	人口割合（%）			世帯数
		15歳未満	15歳～64歳	65歳以上	
H22(2010).10.1	4,378	12.1	60.7	27.2	1,854
H27(2015).10.1	4,054	11.8	58.0	30.2	1,782
R2 (2020).10.1	3,974	10.1	54.8	35.2	1,951

人口動態

区 分	自然動態		社会動態		増減数
	出生者数	死亡者数	転入者数	転出者数	
R5(2023)	9	59	139	204	▲ 119

将来推計人口

区 分	人 口（人）	人口割合（%）		
		15歳未満	15歳～64歳	65歳以上
R12 (2030)	3,406	7.2	52.8	40.0
R17 (2035)	3,152	6.7	52.0	41.2
R22 (2040)	2,902	6.4	50.6	42.9

産業別就業人口

(2020.10.1)

区 分	第一次産業	第二次産業	第三次産業	総 数
就業者数	513	473	1,265	2,262

面積関係

(2022.4.1)（ha）

総面積	宅 地	田	畑	牧 場	原 野
	320	－	13,300	5,996	9,945
	森 林				
	合 計	国有林	道有林	市町村有林	私有林等
52,069	26,425	14,910	0	1,600	9,914

教 育

(2023年度)

	公立、国立		私 立	
	数	在園者数	数	在園者数
幼稚園	－	－	－	－
認定こども園	－	－	－	－

	公 立		国立、私立	
	数	生徒数	数	生徒数
小学校	2	157	－	－
中学校	2	87	－	－
義務教育学校	－	－	－	－

	道立、市町村立		私 立	
	数	生徒数	数	生徒数
高等学校	1	44	－	－

医 療

(2022.10.1)

	施設数	病床数
病 院	－	－
診療所	3	19
歯 科	1	－

福 祉

(2024.4.1)

	施設数
保育園	1
老人ホーム	2

ごみの排出量、リサイクル率推移

年 度	2001	2006	2011	2016	2021
総排出量（t）	1,542	1,246	1,297	1,266	1,070
リサイクル率（%）	8.5	45.9	34.4	29.0	31.6

財 政

項 目	2020年度	2021年度	2022年度
財政力指数	0.192	0.191	0.192
歳 入（千円）	7,428,232	6,755,901	6,968,701
歳 出（千円）	6,828,123	6,074,136	6,362,455
標準財政規模（千円）	3,331,086	3,526,327	3,464,394
実質収支（千円）	600,030	681,764	606,246
単年度収支（千円）	▲ 49,012	81,734	▲ 75,518
経常収支比率（%）	74.1	67.4	68.4

平均所得額

年 度	納税義務者数（人）	課税対象所得（千円）	平均所得額（千円）
2022	1,786	5,344,916	2,993
2023	1,763	5,259,239	2,983

農 業

(2020.2.1)

経営体数	従事者数（人）	産出額（千万円）
160	426	933

漁 業

(2018.11.1)

経営体数	従事者数（人）	生産高（t）	生産額（千円）	漁港数	漁船数（隻）
9	11	311	146,043	1	13

商業・製造

(2021.6.1)

産業分類	事業所数	従業者数（人）	年間販売額（百万円）
全産業計	238	1,519	40,623
製造業	6	106	9,211
卸売業	13	67	4,981
小売業	37	197	10,561

観光客入込数

年度	入込総数（千人）				
	合 計	内日帰客	内宿泊客	内道外客	内道内客
2019	270.7	232.7	38.0	15.9	254.8
2020	129.3	102.8	26.5	7.3	122.0
2021	124.4	95.0	29.4	10.9	113.5
2022	131.6	99.6	32.0	14.8	116.8
2023	129.6	96.9	32.7	15.3	114.3

訪日外国人宿泊客延数

年度	宿泊客延数（人泊）					
	合 計	アジア	欧 州	北 米	オーストラリア	その他
2019	580	532	5	14	1	28
2020	17	2	0	14	0	1
2021	0	0	0	0	0	0
2022	0	0	0	0	0	0
2023	22	12	0	10	0	0

ふるさと納税

(2022年度)

寄 付		道 内ランキング
金額（千円）	件 数	
276,048	22,230	75

地域おこし協力隊

年 度	隊員数
2013	0
2018	0
2023	0

自動車保有台数

(2023.3.31)

登録自動車				軽自動車	1世帯当たり保有台数
合 計	乗 用	貨 物	その他		
2,678	1,804	600	274	1,968	1.39

礼文町
Rebun Town

市町村コード	015172
所在地	礼文郡礼文町大字香深村字トンナイ558
TEL	01638-6-1001
URL	https://www.town.rebun.hokkaido.jp/

キャッチフレーズ	日本最北の島 花の島・礼文島 豊かな自然を未来につなぐいきいきとした元気な礼文づくり
木	シンパク
花	エゾウスユキソウ

人口

区分	人口（人）	人口割合（%）			世帯数
		15歳未満	15歳～64歳	65歳以上	
H22(2010).10.1	3,078	10.3	59.0	30.7	1,445
H27(2015).10.1	2,773	9.7	56.3	34.0	1,353
R2 (2020).10.1	2,509	10.3	53.4	36.3	1,246

人口動態

区分	自然動態		社会動態		増減数
	出生者数	死亡者数	転入者数	転出者数	
R5(2023)	13	26	143	194	▲ 61

将来推計人口

区分	人口（人）	人口割合（%）		
		15歳未満	15歳～64歳	65歳以上
R12 (2030)	2,068	9.7	52.2	38.2
R17 (2035)	1,887	9.4	52.8	37.8
R22 (2040)	1,706	9.6	52.2	38.2

産業別就業人口

(2020.10.1)

区分	第一次産業	第二次産業	第三次産業	総数
就業者数	603	212	829	1,644

面積関係

(2022.4.1) (ha)

総面積	宅地	田	畑	牧場	原野
	55	–	6	3	229
	森林				
	合計	国有林	道有林	市町村有林	私有林等
8,164	6,506	6,446	0	27	33

教育

(2023年度)

	公立、国立		私立	
	数	在園者数	数	在園者数
幼稚園	–	–	–	–
認定こども園	–	–	–	–

	公立		国立、私立	
	数	生徒数	数	生徒数
小学校	3	83	–	–
中学校	2	58	–	–
義務教育学校	–	–	–	–

	道立、市町村立		私立	
	数	生徒数	数	生徒数
高等学校	1	54	–	–

医療

(2022.10.1)

	施設数	病床数
病院	–	–
診療所	3	19
歯科	2	–

福祉

(2024.4.1)

	施設数
保育園	2
老人ホーム	1

ごみの排出量、リサイクル率推移

年度	2001	2006	2011	2016	2021
総排出量（t）	4,277	5,149	2,040	3,555	2,748
リサイクル率（%）	0.0	0.2	0.8	5.2	5.0

財政

項目	2020年度	2021年度	2022年度
財政力指数	0.132	0.127	0.124
歳入（千円）	5,547,130	6,209,800	5,487,151
歳出（千円）	5,238,092	6,134,720	5,402,778
標準財政規模（千円）	2,489,375	2,679,708	2,568,090
実質収支（千円）	73,901	75,079	84,373
単年度収支（千円）	4,218	1,178	9,294
経常収支比率（%）	74.4	71.7	74.6

平均所得額

年度	納税義務者数（人）	課税対象所得（千円）	平均所得額（千円）
2022	1,176	3,950,662	3,359
2023	1,187	4,391,177	3,699

農業

(2020.2.1)

経営体数	従事者数（人）	産出額（千万円）
–	–	–

漁業

(2018.11.1)

経営体数	従事者数（人）	生産高（t）	生産額（千円）	漁港数	漁船数（隻）
329	270	8,607	3,660,678	11	590

商業・製造

(2021.6.1)

産業分類	事業所数	従業者数（人）	年間販売額（百万円）
全産業計	153	801	15,299
製造業	3	47	1,737
卸売業	3	7	6
小売業	32	108	2,858

観光客入込数

年度	入込総数（千人）				
	合計	内日帰客	内宿泊客	内道外客	内道内客
2019	112.0	65.0	47.0	81.9	30.1
2020	34.2	19.3	14.9	24.3	9.9
2021	33.6	16.7	16.9	24.6	9.0
2022	70.5	36.2	34.3	52.7	17.8
2023	82.8	42.4	40.4	61.8	21.0

訪日外国人宿泊客延数

年度	宿泊客延数（人泊）					
	合計	アジア	欧州	北米	オーストラリア	その他
2019	1,683	1,274	177	65	35	132
2020	182	81	63	22	4	12
2021	45	27	3	5	0	10
2022	208	105	0	96	5	2
2023	1,861	1,265	118	343	15	120

ふるさと納税

(2022年度)

寄付		道内ランキング
金額（千円）	件数	
392,121	19,675	60

地域おこし協力隊

年度	隊員数
2013	0
2018	6
2023	7

自動車保有台数

(2023.3.31)

登録自動車				軽自動車	1世帯当たり保有台数
合計	乗用	貨物	その他		
901	609	167	125	1,104	0.75

利尻町
Rishiri Town

市町村コード	015181
所在地	利尻郡利尻町沓形字緑町14番1
TEL	0163-84-2345
URL	http://www.town.rishiri.hokkaido.jp/2s_index.htm

キャッチフレーズ	夢の浮島 利尻島　資源蘇生による まちづくりをめざします
木	ハイマツ
花	チシマザクラ、エゾカンゾウ

人 口

区 分	人 口（人）	人口割合（%）			世帯数
		15歳未満	15歳～64歳	65歳以上	
H22(2010).10.1	2,590	9.3	56.6	34.1	1,313
H27(2015).10.1	2,303	9.4	52.6	38.0	1,154
R2 (2020).10.1	2,004	9.2	50.4	40.4	1,037

人口動態

区 分	自然動態		社会動態		増減数
	出生者数	死亡者数	転入者数	転出者数	
R5(2023)	7	37	109	109	▲ 29

将来推計人口

区 分	人 口（人）	人口割合（%）		
		15歳未満	15歳～64歳	65歳以上
R12 (2030)	1,593	8.9	52.4	38.8
R17 (2035)	1,421	8.6	53.7	37.7
R22 (2040)	1,264	8.4	52.9	38.7

産業別就業人口

(2020.10.1)

区 分	第一次産業	第二次産業	第三次産業	総 数
就業者数	370	139	707	1,216

面積関係

(2022.4.1)（ha）

総面積	宅 地	田	畑	牧 場	原 野
	56	－	3	1	1,046
	森 林				
	合 計	国有林	道有林	市町村有林	私有林等
7,651	6,187	5,529	0	508	150

教 育

(2023年度)

	公立、国立		私 立	
	数	在園者数	数	在園者数
幼稚園	－	－	－	－
認定こども園	－	－	－	－

	公 立		国立、私立	
	数	生徒数	数	生徒数
小学校	2	65	－	－
中学校	1	38	－	－
義務教育学校	－	－	－	－

	道立、市町村立		私 立	
	数	生徒数	数	生徒数
高等学校	1	64	－	－

医 療

(2022.10.1)

	施設数	病床数
病　院	1	42
診療所	1	－
歯　科	2	－

福 祉

(2024.4.1)

	施設数
保育園	2
老人ホーム	1

ごみの排出量、リサイクル率推移

年 度	2001	2006	2011	2016	2021
総排出量（t）	1,256	1,892	1,390	1,175	955
リサイクル率（%）	－	－	－	－	12.1

財 政

項 目	2020年度	2021年度	2022年度
財政力指数	0.115	0.111	0.109
歳　入（千円）	4,242,677	4,578,816	4,595,968
歳　出（千円）	4,185,074	4,443,255	4,441,250
標準財政規模（千円）	2,208,237	2,358,973	2,287,836
実質収支（千円）	55,772	124,285	144,971
単年度収支（千円）	▲ 4,205	68,513	20,686
経常収支比率（%）	78.3	73.0	74.2

平均所得額

年 度	納税義務者数（人）	課税対象所得（千円）	平均所得額（千円）
2022	927	3,027,825	3,266
2023	934	3,268,483	3,499

農 業

(2020.2.1)

経営体数	従事者数（人）	産出額（千万円）
－	－	－

漁 業

(2018.11.1)

経営体数	従事者数（人）	生産高（t）	生産額（千円）	漁港数	漁船数（隻）
208	220	2,358	1,931,224	4	285

商業・製造

(2021.6.1)

産業分類	事業所数	従業者数（人）	年間販売額（百万円）
全産業計	140	608	8,471
製造業	2	19	－
卸売業	8	60	1,527
小売業	37	126	1,705

観光客入込数

年度	入込総数（千人）				
	合 計	内日帰客	内宿泊客	内道外客	内道内客
2019	135.9	109.7	26.2	50.3	85.6
2020	45.2	38.8	6.4	9.2	36.0
2021	45.9	34.4	11.5	2.9	43.0
2022	90.9	72.0	18.9	22.9	68.0
2023	110.0	88.3	21.7	28.6	81.4

訪日外国人宿泊客延数

年度	宿泊客延数（人泊）					
	合 計	アジア	欧 州	北 米	オーストラリア	その他
2019	710	403	16	230	17	44
2020	60	12	9	28	11	0
2021	36	19	1	11	0	5
2022	149	22	3	10	0	114
2023	1,200	573	48	463	16	100

ふるさと納税

(2022年度)

寄 付		道 内ランキング
金額（千円）	件 数	
356,604	14,266	63

地域おこし協力隊

年 度	隊員数
2013	2
2018	10
2023	3

自動車保有台数

(2023.3.31)

登録自動車				軽自動車	1世帯当たり保有台数
合 計	乗 用	貨 物	その他		
732	478	149	105	920	0.71

利尻富士町
Rishirifuji Town

市町村コード	015199
所在地	利尻郡利尻富士町鴛泊字富士野6
TEL	0163-82-1111
URL	https://www.town.rishirifuji.hokkaido.jp/rishirifuji/

キャッチフレーズ	ふるさとの元気と輝きをもとめて
木	エゾマツ、ナナカマド
花	リシリヒナゲシ

人 口

区 分	人 口（人）	人口割合（%）			世帯数
		15歳未満	15歳～64歳	65歳以上	
H22(2010).10.1	3,037	11.3	54.8	33.9	1,363
H27(2015).10.1	2,787	12.2	51.9	35.9	1,264
R2 (2020).10.1	2,458	10.3	51.5	38.3	1,199

人口動態

区 分	自然動態		社会動態		増減数
	出生者数	死亡者数	転入者数	転出者数	
R5(2023)	7	41	108	139	▲ 65

将来推計人口

区 分	人 口（人）	人口割合（%）		
		15歳未満	15歳～64歳	65歳以上
R12 (2030)	2,005	8.2	51.5	40.3
R17 (2035)	1,825	8.3	50.5	41.2
R22 (2040)	1,663	8.6	48.9	42.5

産業別就業人口

(2020.10.1)

区 分	第一次産業	第二次産業	第三次産業	総 数
就業者数	381	237	797	1,423

面積関係

(2022.4.1)（ha）

総面積	宅 地	田	畑	牧 場	原 野
	76	–	3	70	742
	森 林				
	合 計	国有林	道有林	市町村有林	私有林等
10,561	8,626	7,013	0	777	836

教 育

(2023年度)

	公立、国立		私 立	
	数	在園者数	数	在園者数
幼稚園	–	–	–	–
認定こども園	–	–	–	–

	公 立		国立、私立	
	数	生徒数	数	生徒数
小学校	2	89	–	–
中学校	2	47	–	–
義務教育学校	–	–	–	–

	道立、市町村立		私 立	
	数	生徒数	数	生徒数
高等学校	–	–	–	–

医 療

(2022.10.1)

	施設数	病床数
病 院	–	–
診療所	3	–
歯 科	2	–

福 祉

(2024.4.1)

	施設数
保育園	2
老人ホーム	2

ごみの排出量、リサイクル率推移

年 度	2001	2006	2011	2016	2021
総排出量（t）	1,621	2,876	2,029	1,264	1,363
リサイクル率（%）	–	–	–	–	4.3

財 政

項 目	2020年度	2021年度	2022年度
財政力指数	0.123	0.121	0.120
歳 入（千円）	5,048,830	5,440,412	5,687,043
歳 出（千円）	5,021,048	5,374,418	5,624,948
標準財政規模（千円）	2,475,437	2,586,787	2,515,507
実質収支（千円）	27,517	65,994	61,695
単年度収支（千円）	▲ 10,087	38,477	▲ 4,299
経常収支比率（%）	80.4	73.6	77.5

平均所得額

年 度	納税義務者数（人）	課税対象所得（千円）	平均所得額（千円）
2022	955	2,839,713	2,974
2023	1,000	2,981,181	2,981

農 業

(2020.2.1)

経営体数	従事者数（人）	産出額（千万円）
–	–	–

漁 業

(2018.11.1)

経営体数	従事者数（人）	生産高（t）	生産額（千円）	漁港数	漁船数（隻）
274	312	2,557	2,050,445	3	387

商業・製造

(2021.6.1)

産業分類	事業所数	従業者数（人）	年間販売額（百万円）
全産業計	166	829	11,240
製造業	6	53	1,775
卸売業	6	14	200
小売業	36	146	2,538

観光客入込数

年度	入込総数（千人）				
	合 計	内日帰客	内宿泊客	内道外客	内道内客
2019	135.9	71.9	64.0	50.3	85.6
2020	45.2	23.8	21.4	9.2	36.0
2021	45.9	25.1	20.8	2.9	43.0
2022	90.9	47.8	43.1	22.9	68.0
2023	110.0	60.5	49.5	25.4	84.6

訪日外国人宿泊客延数

年度	宿泊客延数（人泊）					
	合 計	アジア	欧 州	北 米	オーストラリア	その他
2019	4,047	2,528	395	511	128	485
2020	50	23	7	17	1	2
2021	141	70	10	6	0	55
2022	330	96	34	78	7	115
2023	2,433	1,549	187	282	124	291

ふるさと納税

(2022年度)

寄 付		道 内ランキング
金額（千円）	件 数	
590,397	22,370	46

地域おこし協力隊

年 度	隊員数
2013	0
2018	3
2023	3

自動車保有台数

(2023.3.31)

登録自動車				軽自動車	1世帯当たり保有台数
合 計	乗 用	貨 物	その他		
948	621	209	118	1,054	0.79

幌延町
Horonobe Town

市町村コード	015202
所在地	天塩郡幌延町宮園町1番地
TEL	01632-5-1111
URL	https://www.town.horonobe.lg.jp/

キャッチフレーズ	北緯45度の風が吹く町
木	アカエゾマツ
花	テシオコザクラ

人 口

区 分	人 口（人）	人口割合（%）			世帯数
		15歳未満	15歳～64歳	65歳以上	
H22(2010).10.1	2,677	12.3	64.9	22.8	1,224
H27(2015).10.1	2,447	13.1	60.4	26.5	1,138
R2 (2020).10.1	2,371	11.6	59.7	28.7	1,225

人口動態

区 分	自然動態		社会動態		増減数
	出生者数	死亡者数	転入者数	転出者数	
R5(2023)	12	31	112	189	▲ 94

将来推計人口

区 分	人 口（人）	人口割合（%）		
		15歳未満	15歳～64歳	65歳以上
R12(2030)	2,092	8.5	59.6	31.9
R17(2035)	1,974	8.2	59.4	32.4
R22(2040)	1,848	8.4	56.8	34.8

産業別就業人口

(2020.10.1)

区 分	第一次産業	第二次産業	第三次産業	総 数
就業者数	285	332	815	1,436

面積関係

(2022.4.1)（ha）

総面積	宅 地	田	畑	牧 場	原 野
	266	－	8,190	847	7,939
	森 林				
	合 計	国有林	道有林	市町村有林	私有林等
57,410	38,458	8,040	0	1,706	28,712

教 育

(2023年度)

	公立、国立		私 立	
	数	在園者数	数	在園者数
幼稚園	－	－	－	－
認定こども園	－	－	－	－

	公 立		国立、私立	
	数	生徒数	数	生徒数
小学校	2	108	－	－
中学校	2	55	－	－
義務教育学校	－	－	－	－

	道立、市町村立		私 立	
	数	生徒数	数	生徒数
高等学校	－	－	－	－

医 療

(2022.10.1)

	施設数	病床数
病 院	－	－
診療所	4	19
歯 科	1	－

福 祉

(2024.4.1)

	施設数
保育園	－
老人ホーム	1

ごみの排出量、リサイクル率推移

年 度	2001	2006	2011	2016	2021
総排出量（t）	－	－	815	769	716
リサイクル率（%）	－	－	35.1	30.3	32.5

財 政

項 目	2020年度	2021年度	2022年度
財政力指数	0.234	0.227	0.222
歳 入（千円）	5,413,912	5,023,255	5,104,505
歳 出（千円）	5,263,461	4,789,757	4,932,985
標準財政規模（千円）	2,856,507	2,920,272	2,828,492
実質収支（千円）	141,248	134,188	151,156
単年度収支（千円）	49,380	▲ 7,060	16,968
経常収支比率（%）	76.4	71.3	72.5

平均所得額

年 度	納税義務者数（人）	課税対象所得（千円）	平均所得額（千円）
2022	1,068	3,554,869	3,329
2023	1,086	3,547,931	3,267

農 業

(2020.2.1)

経営体数	従事者数（人）	産出額（千万円）
93	241	521

漁 業

(2018.11.1)

経営体数	従事者数（人）	生産高（t）	生産額（千円）	漁港数	漁船数（隻）
－	－	－	－	－	－

商業・製造

(2021.6.1)

産業分類	事業所数	従業者数（人）	年間販売額（百万円）
全産業計	141	1,012	28,741
製造業	2	111	－
卸売業	5	25	397
小売業	20	96	1,735

観光客入込数

年度	入込総数（千人）				
	合 計	内日帰客	内宿泊客	内道外客	内道内客
2019	98.3	77.3	21.0	30.4	67.9
2020	61.8	54.6	7.2	15.7	46.1
2021	56.9	50.4	6.5	11.8	45.1
2022	98.8	91.4	7.4	12.6	86.2
2023	115.1	107.6	7.5	23.6	91.5

訪日外国人宿泊客延数

年度	宿泊客延数（人泊）					
	合 計	アジア	欧 州	北 米	オーストラリア	その他
2019	23	13	2	7	0	1
2020	34	23	1	7	0	3
2021	15	9	0	1	3	2
2022	18	13	0	1	1	3
2023	29	21	3	0	0	5

ふるさと納税

(2022年度)

寄 付		道 内ランキング
金額（千円）	件 数	
24,192	1,933	159

地域おこし協力隊

年 度	隊員数
2013	0
2018	5
2023	7

自動車保有台数

(2023.3.31)

登録自動車				軽自動車	1世帯当たり保有台数
合 計	乗 用	貨 物	その他		
1,508	1,060	267	181	1,078	1.25

オホーツク総合振興局

項　目			単位	オホーツク	全 道	全道比（%）
面積	面積		㎢	10,690.53	83,424.44	12.8
人口	人口		人	273,362	5,224,614	5.2
	世帯数		世帯	128,986	2,476,846	5.2
	人口密度		人/㎢	25.6	66.6	－
産業	事業所数（公務を除く）		事業所	14,140	224,718	6.3
	就業者数（分類不能を含む）		人	127,561	2,347,270	5.4
		うち第１次産業	人	18,695	156,298	12.0
		うち第２次産業	人	22,193	387,947	5.7
		うち第３次産業	人	83,974	1,738,586	4.8

北見市
Kitami City

市町村コード	012084
所在地	北見市大通西3丁目1番地1
TEL	0157-23-7111
URL	https://www.city.kitami.lg.jp/

キャッチフレーズ	ひと・まち・自然きらめく オホーツク中核都市 ー安心な活力都市 北見ー
木	カシワ
花	ハマナス

人 口

区 分	人 口（人）	人口割合（%）			世帯数
		15歳未満	15歳～64歳	65歳以上	
H22(2010).10.1	125,689	12.2	62.4	25.4	56,012
H27(2015).10.1	121,226	11.2	58.6	30.2	56,202
R2 (2020).10.1	115,480	10.5	55.4	34.0	55,188

人口動態

区 分	自然動態		社会動態		増減数
	出生者数	死亡者数	転入者数	転出者数	
R5(2023)	549	1,790	3,917	3,978	▲ 1,296

将来推計人口

区 分	人 口（人）	人口割合（%）		
		15歳未満	15歳～64歳	65歳以上
R12 (2030)	103,474	8.5	53.4	38.1
R17 (2035)	96,916	8.1	51.9	40.0
R22 (2040)	90,057	8.0	48.7	43.3

産業別就業人口

(2020.10.1)

区 分	第一次産業	第二次産業	第三次産業	総 数
就業者数	3,219	8,212	36,556	49,777

面積関係

(2022.4.1)（ha）

総面積	宅 地	田	畑	牧 場	原 野
	3,468	1,070	22,700	1,261	1,875
	森 林				
	合 計	国有林	道有林	市町村有林	私有林等
142,741	94,413	59,303	1,899	3,738	29,473

教 育

(2023年度)

	公立、国立		私 立	
	数	在園者数	数	在園者数
幼稚園	－	－	7	487
認定こども園	－	－	15	1,546

	公 立		国立、私立	
	数	生徒数	数	生徒数
小学校	22	4,830	－	－
中学校	13	2,646	－	－
義務教育学校	1	49	－	－

	道立、市町村立		私 立	
	数	生徒数	数	生徒数
高等学校	7	2,268	1	399

医 療

(2022.10.1)

	施設数	病床数
病 院	14	1,737
診療所	70	186
歯 科	52	－

福 祉

(2024.4.1)

	施設数
保育園	10
老人ホーム	55

ごみの排出量、リサイクル率推移

年 度	2001	2006	2011	2016	2021
総排出量（t）	49,761	51,862	45,825	42,688	40,476
リサイクル率（%）	16.4	20.1	21.9	19.0	18.1

財 政

項 目	2020年度	2021年度	2022年度
財政力指数	0.451	0.444	0.439
歳 入（千円）	92,006,561	76,823,809	78,459,451
歳 出（千円）	91,729,456	75,436,352	76,923,679
標準財政規模（千円）	35,470,061	36,528,384	36,514,764
実質収支（千円）	252,776	1,008,999	1,485,559
単年度収支（千円）	▲ 133,101	756,223	476,560
経常収支比率（%）	95.9	92.5	96.2

平均所得額

年 度	納税義務者数（人）	課税対象所得（千円）	平均所得額（千円）
2022	52,074	162,397,235	3,119
2023	52,116	166,953,406	3,203

農 業

(2020.2.1)

経営体数	従事者数（人）	産出額（千万円）
768	2,250	2,928

漁 業

(2018.11.1)

経営体数	従事者数（人）	生産高（t）	生産額（千円）	漁港数	漁船数（隻）
115	322	40,068	9,026,684	4	285

商業・製造

(2021.6.1)

産業分類	事業所数	従業者数（人）	年間販売額（百万円）
全産業計	5,164	49,241	940,499
製造業	105	2,625	62,862
卸売業	326	2,597	180,178
小売業	749	6,865	162,263

観光客入込数

年度	入込総数（千人）				
	合 計	内日帰客	内宿泊客	内道外客	内道内客
2019	1,345.2	774.9	570.3	360.2	985.0
2020	862.9	502.7	360.2	191.2	671.7
2021	850.1	456.0	394.1	179.4	670.7
2022	1,103.0	566.6	536.4	224.0	879.0
2023	1,205.6	628.9	576.7	266.7	938.9

訪日外国人宿泊客延数

年度	宿泊客延数（人泊）					
	合 計	アジア	欧 州	北 米	オーストラリア	その他
2019	14,228	12,642	174	520	152	740
2020	309	279	18	6	0	6
2021	739	474	0	15	158	92
2022	3,301	2,808	79	85	136	193
2023	10,799	8,892	257	482	141	1,027

ふるさと納税

(2022年度)

寄 付		道 内ランキング
金額（千円）	件 数	
2,646,260	224,240	8

地域おこし協力隊

年 度	隊員数
2013	0
2018	6
2023	11

自動車保有台数

(2023.3.31)

登録自動車				軽自動車	1世帯当たり保有台数
合 計	乗 用	貨 物	その他		
61,416	45,295	11,675	4,446	44,506	0.99

網走市
Abashiri City

市町村コード	012114
所在地	網走市南6条東4丁目1番地
TEL	0152-44-6111
URL	https://www.city.abashiri.hokkaido.jp/

キャッチフレーズ	豊かなオホーツクに活気みなぎるまち網走
木	カツラ
花	エゾムラサキツツジ

人口

区分	人口（人）	人口割合（%）			世帯数
		15歳未満	15歳～64歳	65歳以上	
H22(2010).10.1	40,998	12.4	64.9	22.8	18,112
H27(2015).10.1	39,077	11.7	60.8	27.4	18,035
R2 (2020).10.1	35,759	10.5	57.6	31.8	17,253

人口動態

区分	自然動態		社会動態		増減数
	出生者数	死亡者数	転入者数	転出者数	
R5(2023)	146	484	1,652	1,967	▲ 598

将来推計人口

区分	人口（人）	人口割合（%）		
		15歳未満	15歳～64歳	65歳以上
R12(2030)	29,893	8.0	55.4	36.6
R17(2035)	27,659	7.7	54.1	38.1
R22(2040)	25,416	7.9	51.4	40.7

産業別就業人口

(2020.10.1)

区分	第一次産業	第二次産業	第三次産業	総数
就業者数	2,195	2,555	11,448	16,723

面積関係

(2022.4.1)（ha）

総面積	宅地	田	畑	牧場	原野
	1,139	6	14,000	1,018	4,068
	森林				
	合計	国有林	道有林	市町村有林	私有林等
47,100	16,010	6,088	0	696	9,226

教育

(2023年度)

	公立、国立		私立	
	数	在園者数	数	在園者数
幼稚園	－	－	2	146
認定こども園	－	－	4	419

	公立		国立、私立	
	数	生徒数	数	生徒数
小学校	9	1,393	－	－
中学校	6	783	－	－
義務教育学校	－	－	－	－

	道立、市町村立		私立	
	数	生徒数	数	生徒数
高等学校	2	838	－	－

医療

(2022.10.1)

	施設数	病床数
病院	4	623
診療所	18	55
歯科	14	－

福祉

(2024.4.1)

	施設数
保育園	1
老人ホーム	8

ごみの排出量、リサイクル率推移

年度	2001	2006	2011	2016	2021
総排出量（t）	23,111	18,218	15,725	14,489	11,824
リサイクル率（%）	14.8	16.8	16.8	16.5	24.4

財政

項目	2020年度	2021年度	2022年度
財政力指数	0.442	0.435	0.437
歳入（千円）	31,921,568	32,675,692	27,440,345
歳出（千円）	31,689,785	32,322,288	27,253,830
標準財政規模（千円）	11,908,408	12,358,870	11,830,407
実質収支（千円）	112,215	123,111	94,420
単年度収支（千円）	▲ 25,716	10,896	▲ 28,691
経常収支比率（%）	96.7	90.9	91.7

平均所得額

年度	納税義務者数（人）	課税対象所得（千円）	平均所得額（千円）
2022	16,163	56,885,798	3,520
2023	16,088	58,542,044	3,639

農業

(2020.2.1)

経営体数	従事者数（人）	産出額（千万円）
338	1,098	2,335

漁業

(2018.11.1)

経営体数	従事者数（人）	生産高（t）	生産額（千円）	漁港数	漁船数（隻）
97	501	44,115	11,690,640	3	223

商業・製造

(2021.6.1)

産業分類	事業所数	従業者数（人）	年間販売額（百万円）
全産業計	1,649	14,426	240,473
製造業	49	1,555	51,780
卸売業	61	318	16,830
小売業	266	2,095	45,113

観光客入込数

年度	入込総数（千人）				
	合計	内日帰客	内宿泊客	内道外客	内道内客
2019	1,379.2	1,041.1	338.1	546.4	832.8
2020	846.2	647.0	199.2	243.4	602.8
2021	854.3	636.2	218.1	512.0	342.3
2022	1,151.9	847.6	304.3	483.8	668.1
2023	1,223.9	926.5	297.4	616.0	607.9

訪日外国人宿泊客延数

年度	宿泊客延数（人泊）					
	合計	アジア	欧州	北米	オーストラリア	その他
2019	45,262	36,244	1,266	2,186	783	4,783
2020	577	273	62	22	17	203
2021	385	272	25	33	8	47
2022	11,643	9,422	303	953	354	611
2023	38,758	31,132	762	2,408	546	3,910

ふるさと納税

(2022年度)

寄付		道内ランキング
金額（千円）	件数	
2,179,665	91,807	12

地域おこし協力隊

年度	隊員数
2013	0
2018	2
2023	2

自動車保有台数

(2023.3.31)

登録自動車				軽自動車	1世帯当たり保有台数
合計	乗用	貨物	その他		
18,475	13,686	3,350	1,439	13,666	1.03

紋別市
Monbetsu City

市町村コード	012190
所在地	紋別市幸町2丁目1番18号
TEL	0158-24-2111
URL	https://mombetsu.jp/

キャッチフレーズ	流氷と大地の恵みを活かし、人が輝き躍動するまち　もんべつ
木	ナナカマド
花	ハマナス

人口

区分	人口（人）	人口割合（%）			世帯数
		15歳未満	15歳～64歳	65歳以上	
H22(2010).10.1	24,750	11.2	60.1	28.7	11,390
H27(2015).10.1	23,109	10.3	56.1	33.7	11,127
R2 (2020).10.1	21,215	9.3	54.4	36.3	11,214

人口動態

区分	自然動態		社会動態		増減数
	出生者数	死亡者数	転入者数	転出者数	
R5(2023)	82	363	1,120	1,165	▲ 358

将来推計人口

区分	人口（人）	人口割合（%）		
		15歳未満	15歳～64歳	65歳以上
R12(2030)	17,782	7.3	52.3	40.4
R17(2035)	16,079	7.0	50.9	42.0
R22(2040)	14,443	7.0	48.8	44.2

産業別就業人口

(2020.10.1)

区分	第一次産業	第二次産業	第三次産業	総数
就業者数	949	2,392	6,288	9,688

面積関係

(2022.4.1)（ha）

総面積	宅地	田	畑	牧場	原野
	962	－	8,440	1,745	1,609
	森林				
	合計	国有林	道有林	市町村有林	私有林等
83,067	65,708	25,619	0	2,566	37,522

教育

(2023年度)

	公立、国立		私立	
	数	在園者数	数	在園者数
幼稚園	－	－	1	41
認定こども園	－	－	2	265

	公立		国立、私立	
	数	生徒数	数	生徒数
小学校	6	758	－	－
中学校	3	383	－	－
義務教育学校	－	－	－	－

	道立、市町村立		私立	
	数	生徒数	数	生徒数
高等学校	1	414	－	－

医療

(2022.10.1)

	施設数	病床数
病院	3	290
診療所	9	38
歯科	10	－

福祉

(2024.4.1)

	施設数
保育園	2
老人ホーム	4

ごみの排出量、リサイクル率推移

年度	2001	2006	2011	2016	2021
総排出量（t）	13,821	13,509	10,224	7,989	7,631
リサイクル率（%）	12.0	18.0	21.1	24.0	21.1

財政

項目	2020年度	2021年度	2022年度
財政力指数	0.321	0.321	0.323
歳入（千円）	40,422,023	42,580,832	43,952,845
歳出（千円）	39,701,789	41,863,459	43,786,396
標準財政規模（千円）	9,907,787	10,314,840	9,886,303
実質収支（千円）	675,274	635,971	109,705
単年度収支（千円）	269,405	▲ 39,303	▲ 526,266
経常収支比率（%）	85.0	85.0	86.9

平均所得額

年度	納税義務者数（人）	課税対象所得（千円）	平均所得額（千円）
2022	9,612	33,227,198	3,457
2023	9,618	36,621,838	3,808

農業

(2020.2.1)

経営体数	従事者数（人）	産出額（千万円）
92	248	800

漁業

(2018.11.1)

経営体数	従事者数（人）	生産高（t）	生産額（千円）	漁港数	漁船数（隻）
73	358	56,563	8,100,518	－	133

商業・製造

(2021.6.1)

産業分類	事業所数	従業者数（人）	年間販売額（百万円）
全産業計	1,257	9,072	203,853
製造業	54	1,432	68,101
卸売業	73	343	18,733
小売業	191	1,378	28,866

観光客入込数

年度	入込総数（千人）				
	合計	内日帰客	内宿泊客	内道外客	内道内客
2019	500.7	422.6	78.1	186.1	314.6
2020	202.0	150.4	51.6	75.1	126.9
2021	205.4	176.0	29.4	76.4	129.0
2022	324.6	279.4	45.2	120.7	203.9
2023	457.2	395.0	62.2	170.1	287.1

訪日外国人宿泊客延数

年度	宿泊客延数（人泊）					
	合計	アジア	欧州	北米	オーストラリア	その他
2019	8,601	8,229	84	87	81	120
2020	82	58	3	2	6	13
2021	61	26	1	0	0	34
2022	1,951	1,897	11	18	2	23
2023	6,218	5,911	47	97	57	106

ふるさと納税

(2022年度)

寄付		道内ランキング
金額（千円）	件数	
19,432,906	1,289,418	1

地域おこし協力隊

年度	隊員数
2013	0
2018	6
2023	3

自動車保有台数

(2023.3.31)

登録自動車				軽自動車	1世帯当たり保有台数
合計	乗用	貨物	その他		
11,911	8,395	2,437	1,079	7,874	1.02

大空町
Ozora Town

市町村コード	015644
所在地	網走郡大空町女満別西3条4丁目1番1号
TEL	0152-74-2111
URL	http://www.town.ozora.hokkaido.jp/

キャッチフレーズ	大空と大地の中でふれあいと語らいで創る感動のまち
木	シラカンバ、ナナカマド
花	ミズバショウ、シバザクラ

人 口

区 分	人 口（人）	人口割合（%）			世帯数
		15歳未満	15歳～64歳	65歳以上	
H22(2010).10.1	7,933	13.4	57.4	29.2	2,967
H27(2015).10.1	7,360	12.6	53.9	33.5	2,874
R2 (2020).10.1	6,775	11.8	51.2	37.0	2,750

人口動態

区 分	自然動態		社会動態		増減数
	出生者数	死亡者数	転入者数	転出者数	
R5(2023)	22	105	207	268	▲ 145

将来推計人口

区 分	人 口（人）	人口割合（%）		
		15歳未満	15歳～64歳	65歳以上
R12 (2030)	5,648	9.1	48.9	42.0
R17 (2035)	5,132	8.5	48.1	43.3
R22 (2040)	4,638	8.5	44.9	46.6

産業別就業人口

(2020.10.1)

区 分	第一次産業	第二次産業	第三次産業	総 数
就業者数	1,361	358	1,747	3,550

面積関係

(2022.4.1) (ha)

総面積	宅 地	田	畑	牧 場	原 野
	508	336	13,300	778	394
	森 林				
	合 計	国有林	道有林	市町村有林	私有林等
34,366	13,735	3,560	0	1,693	8,483

教 育

(2023年度)

	公立、国立		私 立	
	数	在園者数	数	在園者数
幼稚園	－	－	－	－
認定こども園	－	－	2	182

	公 立		国立、私立	
	数	生徒数	数	生徒数
小学校	2	302	－	－
中学校	2	200	－	－
義務教育学校	－	－	－	－

	道立、市町村立		私 立	
	数	生徒数	数	生徒数
高等学校	1	100	－	－

医 療

(2022.10.1)

	施設数	病床数
病 院	1	82
診療所	4	－
歯 科	3	－

福 祉

(2024.4.1)

	施設数
保育園	－
老人ホーム	4

ごみの排出量、リサイクル率推移

年 度	2001	2006	2011	2016	2021
総排出量（t）	－	3,384	2,618	2,483	1,875
リサイクル率（%）	－	22.8	37.4	34.8	44.8

財 政

項 目	2020年度	2021年度	2022年度
財政力指数	0.260	0.248	0.243
歳 入（千円）	11,404,159	9,690,631	11,988,760
歳 出（千円）	11,208,264	9,490,121	11,735,044
標準財政規模（千円）	5,069,611	5,415,563	5,307,024
実質収支（千円）	185,160	195,355	219,751
単年度収支（千円）	11,337	10,195	24,396
経常収支比率（%）	89.4	86.8	88.1

平均所得額

年 度	納税義務者数（人）	課税対象所得（千円）	平均所得額（千円）
2022	3,294	11,074,991	3,362
2023	3,269	11,186,745	3,422

農 業

(2020.2.1)

経営体数	従事者数（人）	産出額（千万円）
412	1,314	1,350

漁 業

(2018.11.1)

経営体数	従事者数（人）	生産高（t）	生産額（千円）	漁港数	漁船数（隻）
－	－	－	－	－	－

商業・製造

(2021.6.1)

産業分類	事業所数	従業者数（人）	年間販売額（百万円）
全産業計	356	2,577	43,290
製造業	4	145	1,923
卸売業	13	64	2,719
小売業	51	304	10,333

観光客入込数

年度	入込総数（千人）				
	合 計	内日帰客	内宿泊客	内道外客	内道内客
2019	1,237.7	1,221.5	16.2	480.4	757.3
2020	784.9	776.6	8.3	272.7	512.2
2021	858.4	742.3	116.1	321.1	537.3
2022	1,087.5	1,070.9	16.6	427.0	660.5
2023	1,148.4	1,131.6	16.8	432.1	716.3

訪日外国人宿泊客延数

年度	宿泊客延数（人泊）					
	合 計	アジア	欧 州	北 米	オーストラリア	その他
2019	57	0	52	0	0	5
2020	0	0	0	0	0	0
2021	0	0	0	0	0	0
2022	0	0	0	0	0	0
2023	0	0	0	0	0	0

ふるさと納税

(2022年度)

寄 付		道 内ランキング
金額（千円）	件 数	
144,618	6,585	99

地域おこし協力隊

年 度	隊員数
2013	0
2018	2
2023	3

自動車保有台数

(2023.3.31)

登録自動車				軽自動車	1世帯当たり保有台数
合 計	乗 用	貨 物	その他		
5,849	3,719	1,465	665	5,502	1.93

美幌町
Bihoro Town

市町村コード	015431
所在地	網走郡美幌町字東2条北2丁目25番地
TEL	0152-73-1111
URL	http://www.town.bihoro.hokkaido.jp/

キャッチフレーズ	夢はぐくむ緑の大地びほろ ～長生きを楽しめるまちづくり～
木	イチイ
花	エゾムラサキツツジ

人 口

区 分	人 口（人）	人口割合（%）			世帯数
		15歳未満	15歳～64歳	65歳以上	
H22(2010).10.1	21,575	12.6	59.8	27.6	8,725
H27(2015).10.1	20,296	11.7	56.1	32.2	8,626
R2 (2020).10.1	18,697	10.3	53.8	35.9	8,309

人口動態

区 分	自然動態		社会動態		増減数
	出生者数	死亡者数	転入者数	転出者数	
R5(2023)	76	330	693	798	▲ 358

将来推計人口

区 分	人 口（人）	人口割合（%）		
		15歳未満	15歳～64歳	65歳以上
R12(2030)	15,286	7.1	51.2	41.7
R17(2035)	13,834	6.5	49.9	43.5
R22(2040)	12,442	6.4	47.6	46.0

産業別就業人口

(2020.10.1)

区 分	第一次産業	第二次産業	第三次産業	総 数
就業者数	1,510	1,839	6,212	9,597

面積関係

(2022.4.1)（ha）

総面積	宅 地	田	畑	牧 場	原 野
	694	65	10,600	681	264
	森 林				
	合 計	国有林	道有林	市町村有林	私有林等
43,841	26,888	10,002	4,046	1,103	11,737

教 育

(2023年度)

	公立、国立		私 立	
	数	在園者数	数	在園者数
幼稚園	－	－	1	80
認定こども園	－	－	1	135

	公 立		国立、私立	
	数	生徒数	数	生徒数
小学校	3	720	－	－
中学校	2	432	－	－
義務教育学校	－	－	－	－

	道立、市町村立		私 立	
	数	生徒数	数	生徒数
高等学校	1	162	－	－

医 療

(2022.10.1)

	施設数	病床数
病 院	2	249
診療所	8	8
歯 科	10	－

福 祉

(2024.4.1)

	施設数
保育園	2
老人ホーム	3

ごみの排出量、リサイクル率推移

年 度	2001	2006	2011	2016	2021
総排出量（t）	18,048	9,387	9,250	9,043	8,315
リサイクル率（%）	13.5	29.0	22.6	19.2	17.2

財 政

項 目	2020年度	2021年度	2022年度
財政力指数	0.369	0.361	0.360
歳 入（千円）	16,988,467	12,820,548	13,120,188
歳 出（千円）	16,855,318	12,504,815	12,914,745
標準財政規模（千円）	6,839,425	7,262,111	7,055,812
実質収支（千円）	83,305	87,743	174,493
単年度収支（千円）	▲ 7,337	4,438	86,750
経常収支比率（%）	82.1	81.4	85.3

平均所得額

年 度	納税義務者数（人）	課税対象所得（千円）	平均所得額（千円）
2022	8,404	25,420,126	3,025
2023	8,402	26,098,189	3,106

農 業

(2020.2.1)

経営体数	従事者数（人）	産出額（千万円）
366	1,087	1,226

漁 業

(2018.11.1)

経営体数	従事者数（人）	生産高（t）	生産額（千円）	漁港数	漁船数（隻）
－	－	－	－	－	－

商業・製造

(2021.6.1)

産業分類	事業所数	従業者数（人）	年間販売額（百万円）
全産業計	769	6,163	107,809
製造業	23	803	16,351
卸売業	23	146	2,992
小売業	166	1,235	28,140

観光客入込数

年度	入込総数（千人）				
	合 計	内日帰客	内宿泊客	内道外客	内道内客
2019	551.0	535.8	15.2	220.3	330.7
2020	389.5	380.2	9.3	77.8	311.7
2021	462.0	452.7	9.3	46.3	415.7
2022	883.0	873.5	9.5	88.3	794.7
2023	882.0	870.1	11.9	88.2	793.8

訪日外国人宿泊客延数

年度	宿泊客延数（人泊）					
	合 計	アジア	欧 州	北 米	オーストラリア	その他
2019	83	42	31	1	0	9
2020	6	6	0	0	0	0
2021	0	0	0	0	0	0
2022	25	17	0	0	0	8
2023	43	30	0	0	0	13

ふるさと納税

(2022年度)

寄 付		道 内ランキング
金額（千円）	件 数	
408,249	40,034	58

地域おこし協力隊

年 度	隊員数
2013	0
2018	1
2023	4

自動車保有台数

(2023.3.31)

登録自動車				軽自動車	1世帯当たり保有台数
合 計	乗 用	貨 物	その他		
10,517	7,270	2,423	824	9,844	1.13

津別町
Tsubetsu Town

市町村コード	015440
所在地	網走郡津別町字幸町41番地
TEL	0152-76-2151
URL	https://www.town.tsubetsu.hokkaido.jp/

キャッチフレーズ	緑とふるさと 愛林のまち津別町 田園工房のまち・つべつを目指して
木	エゾマツ
花	スズラン

人 口

区 分	人 口（人）	人口割合（%）			世帯数
		15歳未満	15歳～64歳	65歳以上	
H22(2010).10.1	5,646	10.1	52.5	37.4	2,358
H27(2015).10.1	5,008	8.6	49.6	41.8	2,231
R2 (2020).10.1	4,373	8.5	45.3	46.2	2,043

人口動態

区 分	自然動態		社会動態		増減数
	出生者数	死亡者数	転入者数	転出者数	
R5(2023)	13	92	133	166	▲ 111

将来推計人口

区 分	人 口（人）	人口割合（%）		
		15歳未満	15歳～64歳	65歳以上
R12 (2030)	3,389	8.2	43.9	47.8
R17 (2035)	2,934	8.0	43.9	48.1
R22 (2040)	2,525	8.0	42.7	49.2

産業別就業人口

(2020.10.1)

区 分	第一次産業	第二次産業	第三次産業	総 数
就業者数	501	443	1,078	2,060

面積関係

(2022.4.1)（ha）

総面積	宅 地	田	畑	牧 場	原 野
	289	26	5,670	394	492
	森 林				
	合 計	国有林	道有林	市町村有林	私有林等
71,680	61,362	27,666	24,764	1,380	7,551

教 育

(2023年度)

	公立、国立		私 立	
	数	在園者数	数	在園者数
幼稚園	－	－	－	－
認定こども園	－	－	1	89

	公 立		国立、私立	
	数	生徒数	数	生徒数
小学校	1	151	－	－
中学校	1	87	－	－
義務教育学校	－	－	－	－

	道立、市町村立		私 立	
	数	生徒数	数	生徒数
高等学校	1	52	－	－

医 療

(2022.10.1)

	施設数	病床数
病 院	1	60
診療所	1	－
歯 科	1	－

福 祉

(2024.4.1)

	施設数
保育園	－
老人ホーム	3

ごみの排出量、リサイクル率推移

年 度	2001	2006	2011	2016	2021
総排出量（t）	2,805	2,208	1,654	1,381	1,338
リサイクル率（%）	12.6	43.4	32.7	34.0	33.1

財 政

項 目	2020年度	2021年度	2022年度
財政力指数	0.208	0.201	0.199
歳 入（千円）	11,111,100	7,430,900	8,654,093
歳 出（千円）	10,932,998	7,240,590	8,441,677
標準財政規模（千円）	3,457,531	3,698,000	3,624,823
実質収支（千円）	172,315	175,046	210,413
単年度収支（千円）	33,245	2,731	35,367
経常収支比率（%）	81.5	81.6	82.1

平均所得額

年 度	納税義務者数（人）	課税対象所得（千円）	平均所得額（千円）
2022	1,813	5,370,747	2,962
2023	1,787	5,386,675	3,014

農 業

(2020.2.1)

経営体数	従事者数（人）	産出額（千万円）
144	429	1,107

漁 業

(2018.11.1)

経営体数	従事者数（人）	生産高（t）	生産額（千円）	漁港数	漁船数（隻）
－	－	－	－	－	－

商業・製造

(2021.6.1)

産業分類	事業所数	従業者数（人）	年間販売額（百万円）
全産業計	229	2,005	44,000
製造業	15	771	23,321
卸売業	7	38	1,886
小売業	31	168	4,309

観光客入込数

年度	入込総数（千人）				
	合 計	内日帰客	内宿泊客	内道外客	内道内客
2019	331.9	321.7	10.2	95.0	236.9
2020	203.5	196.0	7.5	50.5	153.0
2021	294.4	285.5	8.9	82.3	212.1
2022	417.4	406.6	10.8	138.5	278.9
2023	403.5	392.8	10.7	116.1	287.4

訪日外国人宿泊客延数

年度	宿泊客延数（人泊）					
	合 計	アジア	欧 州	北 米	オーストラリア	その他
2019	324	206	29	24	16	49
2020	0	0	0	0	0	0
2021	0	0	0	0	0	0
2022	43	39	0	0	4	0
2023	360	283	29	9	18	21

ふるさと納税

(2022年度)

寄 付		道 内ランキング
金額（千円）	件 数	
85,539	4,852	122

地域おこし協力隊

年 度	隊員数
2013	5
2018	11
2023	6

自動車保有台数

(2023.3.31)

登録自動車				軽自動車	1世帯当たり保有台数
合 計	乗 用	貨 物	その他		
2,949	1,880	782	287	2,482	1.36

斜里町
Shari Town

市町村コード	015458
所在地	斜里郡斜里町本町12番地
TEL	0152-23-3131
URL	http://www.town.shari.hokkaido.jp/

キャッチフレーズ	みどりと人間の調和を求めて
木	ミズナラ
花	ハマナス

人 口

区 分	人 口（人）	人口割合（%）			世帯数
		15歳未満	15歳～64歳	65歳以上	
H22(2010).10.1	13,045	11.8	61.9	26.4	5,759
H27(2015).10.1	12,231	11.7	58.4	30.0	5,547
R2 (2020).10.1	11,418	11.7	54.6	33.7	5,349

人口動態

区 分	自然動態		社会動態		増減数
	出生者数	死亡者数	転入者数	転出者数	
R5(2023)	43	192	572	616	▲ 194

将来推計人口

区 分	人 口（人）	人口割合（%）		
		15歳未満	15歳～64歳	65歳以上
R12 (2030)	9,516	10.4	53.0	36.5
R17 (2035)	8,820	9.9	53.4	36.7
R22 (2040)	8,171	10.2	52.1	37.6

産業別就業人口

(2020.10.1)

区 分	第一次産業	第二次産業	第三次産業	総 数
就業者数	1,311	966	3,479	5,813

面積関係

(2022.4.1)（ha）

総面積	宅 地	田	畑	牧 場	原 野
	569	－	10,600	378	2,083
	森 林				
	合 計	国有林	道有林	市町村有林	私有林等
73,713	57,214	49,933	0	1,613	5,668

教 育

(2023年度)

	公立、国立		私 立	
	数	在園者数	数	在園者数
幼稚園	－	－	－	－
認定こども園	－	－	1	68

	公 立		国立、私立	
	数	生徒数	数	生徒数
小学校	2	489	－	－
中学校	1	242	－	－
義務教育学校	1	78	－	－

	道立、市町村立		私 立	
	数	生徒数	数	生徒数
高等学校	1	82	－	－

医 療

(2022.10.1)

	施設数	病床数
病 院	1	95
診療所	3	－
歯 科	6	－

福 祉

(2024.4.1)

	施設数
保育園	2
老人ホーム	3

ごみの排出量、リサイクル率推移

年 度	2001	2006	2011	2016	2021
総排出量（t）	6,150	6,076	4,477	4,415	3,872
リサイクル率（%）	20.3	47.0	31.3	48.3	49.3

財 政

項 目	2020年度	2021年度	2022年度
財政力指数	0.373	0.359	0.344
歳 入（千円）	11,520,158	10,185,872	10,003,757
歳 出（千円）	11,263,456	9,821,474	9,653,520
標準財政規模（千円）	5,760,335	6,111,614	5,905,237
実質収支（千円）	256,473	364,398	347,233
単年度収支（千円）	27,666	107,925	▲ 17,165
経常収支比率（%）	85.3	85.0	88.4

平均所得額

年 度	納税義務者数（人）	課税対象所得（千円）	平均所得額（千円）
2022	5,212	18,742,750	3,596
2023	5,234	19,749,505	3,773

農 業

(2020.2.1)

経営体数	従事者数（人）	産出額（千万円）
264	842	1,104

漁 業

(2018.11.1)

経営体数	従事者数（人）	生産高（t）	生産額（千円）	漁港数	漁船数（隻）
53	380	15,999	10,148,404	3	149

商業・製造

(2021.6.1)

産業分類	事業所数	従業者数（人）	年間販売額（百万円）
全産業計	665	5,016	111,900
製造業	22	591	45,404
卸売業	24	135	6,216
小売業	107	727	17,041

観光客入込数

年度	入込総数（千人）				
	合 計	内日帰客	内宿泊客	内道外客	内道内客
2019	1,165.4	731.9	433.5	839.4	326.0
2020	642.9	429.1	213.8	293.7	349.2
2021	609.7	390.0	219.7	339.9	269.8
2022	708.2	440.1	268.1	437.2	271.0
2023	873.5	551.3	322.2	587.8	285.7

訪日外国人宿泊客延数

年度	宿泊客延数（人泊）					
	合 計	アジア	欧 州	北 米	オーストラリア	その他
2019	48,461	39,210	2,075	2,057	935	4,184
2020	357	73	124	93	5	62
2021	154	58	12	15	0	69
2022	7,572	6,097	203	578	203	491
2023	45,195	36,776	2,087	2,686	854	2,792

ふるさと納税

(2022年度)

寄 付		道 内ランキング
金額（千円）	件 数	
178,818	11,539	93

地域おこし協力隊

年 度	隊員数
2013	0
2018	1
2023	9

自動車保有台数

(2023.3.31)

登録自動車				軽自動車	1世帯当たり保有台数
合 計	乗 用	貨 物	その他		
7,247	4,874	1,660	713	5,947	1.33

清里町
Kiyosato Town

市町村コード	015466
所在地	斜里郡清里町羽衣町13番地
TEL	0152-25-2131
URL	https://www.town.kiyosato.hokkaido.jp/

キャッチフレーズ	花と緑と交流のまち 人と自然がともに輝き躍動するまち
木	イチイ
花	ムクゲ

人 口

区 分	人 口（人）	人口割合（%）			世帯数
		15歳未満	15歳～64歳	65歳以上	
H22(2010).10.1	4,551	12.2	54.9	33.0	1,784
H27(2015).10.1	4,221	12.5	51.6	35.9	1,671
R2 (2020).10.1	3,883	11.9	49.1	39.0	1,591

人口動態

区 分	自然動態		社会動態		増減数
	出生者数	死亡者数	転入者数	転出者数	
R5(2023)	10	66	92	124	▲ 88

将来推計人口

区 分	人 口（人）	人口割合（%）		
		15歳未満	15歳～64歳	65歳以上
R12 (2030)	3,154	10.1	47.5	42.4
R17 (2035)	2,830	9.6	47.5	42.8
R22 (2040)	2,535	9.5	44.9	45.6

産業別就業人口

(2020.10.1)

区 分	第一次産業	第二次産業	第三次産業	総 数
就業者数	718	215	951	1,889

面積関係

(2022.4.1)（ha）

総面積	宅 地	田	畑	牧 場	原 野
	312	－	9,020	255	416
	森 林				
	合 計	国有林	道有林	市町村有林	私有林等
40,276	28,744	27,473	0	319	951

教 育

(2023年度)

	公立、国立		私 立	
	数	在園者数	数	在園者数
幼稚園	－	－	1	28
認定こども園	－	－	－	－

	公 立		国立、私立	
	数	生徒数	数	生徒数
小学校	1	195	－	－
中学校	1	99	－	－
義務教育学校	－	－	－	－

	道立、市町村立		私 立	
	数	生徒数	数	生徒数
高等学校	1	98	－	－

医 療

(2022.10.1)

	施設数	病床数
病 院	－	－
診療所	2	－
歯 科	1	－

福 祉

(2024.4.1)

	施設数
保育園	2
老人ホーム	3

ごみの排出量、リサイクル率推移

年 度	2001	2006	2011	2016	2021
総排出量（t）	1,503	1,325	1,221	1,145	1,190
リサイクル率（%）	14.0	29.1	26.9	25.6	23.8

財 政

項 目	2020年度	2021年度	2022年度
財政力指数	0.193	0.187	0.184
歳 入（千円）	5,982,045	7,391,942	5,791,354
歳 出（千円）	5,682,884	7,023,178	5,381,884
標準財政規模（千円）	3,125,634	3,359,206	3,300,077
実質収支（千円）	272,507	368,764	298,092
単年度収支（千円）	▲ 23,034	96,257	▲ 53,963
経常収支比率（%）	75.6	74.3	79.8

平均所得額

年 度	納税義務者数（人）	課税対象所得（千円）	平均所得額（千円）
2022	1,814	6,192,081	3,413
2023	1,786	5,896,898	3,302

農 業

(2020.2.1)

経営体数	従事者数（人）	産出額（千万円）
206	702	724

漁 業

(2018.11.1)

経営体数	従事者数（人）	生産高（t）	生産額（千円）	漁港数	漁船数（隻）
－	－	－	－	－	－

商業・製造

(2021.6.1)

産業分類	事業所数	従業者数（人）	年間販売額（百万円）
全産業計	143	884	14,273
製造業	2	55	－
卸売業	4	21	－
小売業	28	125	－

観光客入込数

年度	入込総数（千人）				
	合 計	内日帰客	内宿泊客	内道外客	内道内客
2019	148.7	129.6	19.1	70.6	78.1
2020	124.5	110.9	13.6	59.5	65.0
2021	108.8	93.0	15.8	51.7	57.1
2022	140.6	119.1	21.5	67.9	72.7
2023	129.9	108.4	21.5	62.5	67.4

訪日外国人宿泊客延数

年度	宿泊客延数（人泊）					
	合 計	アジア	欧 州	北 米	オーストラリア	その他
2019	1,128	820	87	27	50	144
2020	29	15	4	10	0	0
2021	3	0	3	0	0	0
2022	156	123	12	5	5	11
2023	1,048	836	55	35	56	66

ふるさと納税

(2022年度)

寄 付		道 内ランキング
金額（千円）	件 数	
16,938	1,191	166

地域おこし協力隊

年 度	隊員数
2013	0
2018	2
2023	0

自動車保有台数

(2023.3.31)

登録自動車				軽自動車	1世帯当たり保有台数
合 計	乗 用	貨 物	その他		
2,659	1,791	585	283	2,714	1.56

小清水町
Koshimizu Town

市町村コード	015474
所在地	斜里郡小清水町元町2丁目1番1号
TEL	0152-62-2311
URL	https://www.town.koshimizu.hokkaido.jp/

キャッチフレーズ	ゆりの花と熱気球のあがる町 マイライフ・タウン 小清水
木	ミズナラ
花	エゾスカシユリ

人 口

区 分	人 口（人）	人口割合（%）			世帯数
		15歳未満	15歳～64歳	65歳以上	
H22(2010).10.1	5,358	11.8	56.5	31.8	2,069
H27(2015).10.1	5,085	11.8	53.3	34.9	2,033
R2 (2020).10.1	4,623	11.5	50.1	38.4	1,966

人口動態

区 分	自然動態		社会動態		増減数
	出生者数	死亡者数	転入者数	転出者数	
R5(2023)	12	80	162	183	▲ 86

将来推計人口

区 分	人 口（人）	人口割合（%）		
		15歳未満	15歳～64歳	65歳以上
R12 (2030)	3,837	10.4	48.4	41.2
R17 (2035)	3,475	10.1	48.6	41.3
R22 (2040)	3,139	10.0	47.0	43.0

産業別就業人口

(2020.10.1)

区 分	第一次産業	第二次産業	第三次産業	総 数
就業者数	1,038	257	1,191	2,497

面積関係

(2022.4.1)（ha）

総面積	宅 地	田	畑	牧 場	原 野
	410	－	10,400	661	333
	森 林				
	合 計	国有林	道有林	市町村有林	私有林等
28,689	14,050	11,144	0	665	2,241

教 育

(2023年度)

	公立、国立		私 立	
	数	在園者数	数	在園者数
幼稚園	－	－	1	6
認定こども園	－	－	－	－

	公 立		国立、私立	
	数	生徒数	数	生徒数
小学校	1	224	－	－
中学校	1	115	－	－
義務教育学校	－	－	－	－

	道立、市町村立		私 立	
	数	生徒数	数	生徒数
高等学校	－	－	－	－

医 療

(2022.10.1)

	施設数	病床数
病 院	1	87
診療所	1	－
歯 科	1	－

福 祉

(2024.4.1)

	施設数
保育園	1
老人ホーム	1

ごみの排出量、リサイクル率推移

年 度	2001	2006	2011	2016	2021
総排出量（t）	2,671	1,723	1,545	1,447	2,558
リサイクル率（%）	16.8	54.0	37.1	35.3	17.1

財 政

項 目	2020年度	2021年度	2022年度
財政力指数	0.220	0.214	0.212
歳 入（千円）	6,667,282	8,185,159	8,014,315
歳 出（千円）	6,430,650	7,748,423	7,634,731
標準財政規模（千円）	3,585,706	3,724,076	3,654,467
実質収支（千円）	191,727	415,017	371,287
単年度収支（千円）	▲ 63,561	223,290	▲ 43,730
経常収支比率（%）	83.6	74.3	80.2

平均所得額

年 度	納税義務者数（人）	課税対象所得（千円）	平均所得額（千円）
2022	2,246	7,312,463	3,256
2023	2,205	7,121,415	3,230

農 業

(2020.2.1)

経営体数	従事者数（人）	産出額（千万円）
294	904	1,200

漁 業

(2018.11.1)

経営体数	従事者数（人）	生産高（t）	生産額（千円）	漁港数	漁船数（隻）
－	－	－	－	－	－

商業・製造

(2021.6.1)

産業分類	事業所数	従業者数（人）	年間販売額（百万円）
全産業計	292	1,745	31,471
製造業	8	150	3,127
卸売業	7	26	976
小売業	49	229	11,123

観光客入込数

年度	入込総数（千人）				
	合 計	内日帰客	内宿泊客	内道外客	内道内客
2019	558.7	554.1	4.6	395.2	163.5
2020	395.0	392.9	2.1	278.2	116.8
2021	383.0	380.3	2.7	274.2	108.8
2022	449.2	446.4	2.8	317.1	132.1
2023	393.0	390.1	2.9	278.9	114.1

訪日外国人宿泊客延数

年度	宿泊客延数（人泊）					
	合 計	アジア	欧 州	北 米	オーストラリア	その他
2019	0	0	0	0	0	0
2020	0	0	0	0	0	0
2021	0	0	0	0	0	0
2022	0	0	0	0	0	0
2023	0	0	0	0	0	0

ふるさと納税

(2022年度)

寄 付		道 内ランキング
金額（千円）	件 数	
67,968	2,623	136

地域おこし協力隊

年 度	隊員数
2013	0
2018	2
2023	10

自動車保有台数

(2023.3.31)

登録自動車				軽自動車	1世帯当たり保有台数
合 計	乗 用	貨 物	その他		
3,722	2,208	1,026	488	3,999	1.83

訓子府町
Kunneppu Town

市町村コード	015491
所在地	常呂郡訓子府町東町398番地
TEL	0157-47-2111
URL	https://www.town.kunneppu.hokkaido.jp/

キャッチフレーズ	活力あふれる、エコアグリタウン
木	イチイ
花	エゾムラサキツツジ

人 口

区 分	人 口（人）	人口割合（%）			世帯数
		15歳未満	15歳～64歳	65歳以上	
H22(2010).10.1	5,435	12.1	56.7	31.2	1,956
H27(2015).10.1	5,100	12.1	52.0	35.9	1,910
R2 (2020).10.1	4,677	11.4	49.5	39.1	1,873

人口動態

区 分	自然動態		社会動態		増減数
	出生者数	死亡者数	転入者数	転出者数	
R5(2023)	10	78	133	175	▲ 103

将来推計人口

区 分	人 口（人）	人口割合（%）		
		15歳未満	15歳～64歳	65歳以上
R12 (2030)	3,790	9.7	46.8	43.5
R17 (2035)	3,370	9.1	45.9	45.0
R22 (2040)	2,987	8.9	43.2	47.8

産業別就業人口

(2020.10.1)

区 分	第一次産業	第二次産業	第三次産業	総 数
就業者数	996	330	1,205	2,534

面積関係

(2022.4.1)（ha）

総面積	宅 地	田	畑	牧 場	原 野
	339	109	6,940	650	155
	森 林				
	合 計	国有林	道有林	市町村有林	私有林等
19,095	9,208	0	6,035	827	2,346

教 育

(2023年度)

	公立、国立		私 立	
	数	在園者数	数	在園者数
幼稚園	－	－	－	－
認定こども園	1	129	－	－

	公 立		国立、私立	
	数	生徒数	数	生徒数
小学校	2	228	－	－
中学校	1	116	－	－
義務教育学校	－	－	－	－

	道立、市町村立		私 立	
	数	生徒数	数	生徒数
高等学校	1	64	－	－

医 療

(2022.10.1)

	施設数	病床数
病 院	－	－
診療所	2	19
歯 科	2	－

福 祉

(2024.4.1)

	施設数
保育園	－
老人ホーム	2

ごみの排出量、リサイクル率推移

年 度	2001	2006	2011	2016	2021
総排出量（t）	2,764	1,496	1,297	1,404	1,335
リサイクル率（%）	16.9	35.6	39.2	32.8	32.7

財 政

項 目	2020年度	2021年度	2022年度
財政力指数	0.241	0.231	0.222
歳 入（千円）	5,322,874	6,336,434	5,427,757
歳 出（千円）	5,145,797	6,097,953	5,154,814
標準財政規模（千円）	2,879,376	3,153,012	3,091,993
実質収支（千円）	143,959	236,105	262,543
単年度収支（千円）	34,615	92,146	26,438
経常収支比率（%）	75.5	74.4	75.9

平均所得額

年 度	納税義務者数（人）	課税対象所得（千円）	平均所得額（千円）
2022	2,135	7,508,951	3,517
2023	2,100	7,837,814	3,732

農 業

(2020.2.1)

経営体数	従事者数（人）	産出額（千万円）
295	926	1,246

漁 業

(2018.11.1)

経営体数	従事者数（人）	生産高（t）	生産額（千円）	漁港数	漁船数（隻）
－	－	－	－	－	－

商業・製造

(2021.6.1)

産業分類	事業所数	従業者数（人）	年間販売額（百万円）
全産業計	172	1,351	26,345
製造業	4	241	5,992
卸売業	5	76	10,642
小売業	28	157	2,196

観光客入込数

年度	入込総数（千人）				
	合 計	内日帰客	内宿泊客	内道外客	内道内客
2019	47.9	47.9	0.0	0.0	47.9
2020	33.2	33.2	0.0	0.0	33.2
2021	30.0	30.0	0.0	0.0	30.0
2022	36.1	36.1	0.0	0.0	36.1
2023	40.3	40.3	0.0	0.0	40.3

訪日外国人宿泊客延数

年度	宿泊客延数（人泊）					
	合 計	アジア	欧 州	北 米	オーストラリア	その他
2019	0	0	0	0	0	0
2020	0	0	0	0	0	0
2021	0	0	0	0	0	0
2022	0	0	0	0	0	0
2023	8	0	0	0	0	8

ふるさと納税

(2022年度)

寄 付		道 内ランキング
金額（千円）	件 数	
46,737	4,128	146

地域おこし協力隊

年 度	隊員数
2013	0
2018	0
2023	0

自動車保有台数

(2023.3.31)

登録自動車				軽自動車	1世帯当たり保有台数
合 計	乗 用	貨 物	その他		
3,167	2,046	768	353	4,354	1.53

置戸町
Oketo Town

市町村コード	015504
所在地	常呂郡置戸町字置戸181番地
TEL	0157-52-3311
URL	http://www.town.oketo.hokkaido.jp/

キャッチフレーズ	緑と清流のまちおけと 自然を愛し、人にやさしいまち
木	アカエゾマツ
花	エゾムラサキツツジ

人 口

区 分	人 口（人）	人口割合（%）			世帯数
		15歳未満	15歳～64歳	65歳以上	
H22(2010).10.1	3,428	10.0	51.9	38.1	1,367
H27(2015).10.1	3,092	9.3	48.4	42.3	1,304
R2 (2020).10.1	2,775	9.7	45.4	44.8	1,202

人口動態

区 分	自然動態		社会動態		増減数
	出生者数	死亡者数	転入者数	転出者数	
R5(2023)	10	59	86	100	▲ 63

将来推計人口

区 分	人 口（人）	人口割合（%）		
		15歳未満	15歳～64歳	65歳以上
R12 (2030)	2,210	9.3	45.1	45.6
R17 (2035)	1,972	9.0	44.9	46.1
R22 (2040)	1,758	9.4	43.7	46.8

産業別就業人口

(2020.10.1)

区 分	第一次産業	第二次産業	第三次産業	総 数
就業者数	400	135	792	1,327

面積関係

(2022.4.1) (ha)

総面積	宅 地	田	畑	牧 場	原 野
	229	–	4,800	493	313
	森 林				
	合 計	国有林	道有林	市町村有林	私有林等
52,727	44,759	31,583	5,115	2,004	6,057

教 育

(2023年度)

	公立、国立		私 立	
	数	在園者数	数	在園者数
幼稚園	–	–	–	–
認定こども園	–	–	–	–

	公 立		国立、私立	
	数	生徒数	数	生徒数
小学校	1	115	–	–
中学校	1	62	–	–
義務教育学校	–	–	–	–

	道立、市町村立		私 立	
	数	生徒数	数	生徒数
高等学校	1	35	–	–

医 療

(2022.10.1)

	施設数	病床数
病 院	1	95
診療所	1	–
歯 科	1	–

福 祉

(2024.4.1)

	施設数
保育園	–
老人ホーム	2

ごみの排出量、リサイクル率推移

年 度	2001	2006	2011	2016	2021
総排出量（t）	2,223	835	932	742	838
リサイクル率（%）	20.2	33.8	28.2	31.6	46.7

財 政

項 目	2020年度	2021年度	2022年度
財政力指数	0.142	0.139	0.137
歳 入（千円）	5,044,389	4,917,873	5,073,445
歳 出（千円）	4,828,445	4,782,121	4,929,059
標準財政規模（千円）	2,844,862	3,128,998	3,099,909
実質収支（千円）	168,928	135,752	144,386
単年度収支（千円）	11,620	▲ 33,176	8,634
経常収支比率（%）	77.9	75.2	73.5

平均所得額

年 度	納税義務者数（人）	課税対象所得（千円）	平均所得額（千円）
2022	1,124	3,484,163	3,100
2023	1,110	3,634,735	3,275

農 業

(2020.2.1)

経営体数	従事者数（人）	産出額（千万円）
84	287	438

漁 業

(2018.11.1)

経営体数	従事者数（人）	生産高（t）	生産額（千円）	漁港数	漁船数（隻）
–	–	–	–	–	–

商業・製造

(2021.6.1)

産業分類	事業所数	従業者数（人）	年間販売額（百万円）
全産業計	161	959	13,974
製造業	4	34	653
卸売業	6	60	5,083
小売業	28	97	1,487

観光客入込数

年度	入込総数（千人）				
	合 計	内日帰客	内宿泊客	内道外客	内道内客
2019	121.5	117.1	4.4	2.6	118.9
2020	75.1	70.7	4.4	2.0	73.1
2021	110.1	104.1	6.0	2.7	107.4
2022	119.7	112.4	7.3	4.9	114.8
2023	109.5	102.8	6.7	4.3	105.2

訪日外国人宿泊客延数

年度	宿泊客延数（人泊）					
	合 計	アジア	欧 州	北 米	オーストラリア	その他
2019	0	0	0	0	0	0
2020	0	0	0	0	0	0
2021	0	0	0	0	0	0
2022	0	0	0	0	0	0
2023	0	0	0	0	0	0

ふるさと納税

(2022年度)

寄 付		道 内ランキング
金額（千円）	件 数	
19,089	635	163

地域おこし協力隊

年 度	隊員数
2013	0
2018	2
2023	8

自動車保有台数

(2023.3.31)

登録自動車				軽自動車	1世帯当たり保有台数
合 計	乗 用	貨 物	その他		
1,857	1,229	406	222	1,697	1.36

佐呂間町
Saroma Town

市町村コード	015521
所在地	常呂郡佐呂間町字永代町3番地の1
TEL	01587-2-1211
URL	http://www.town.saroma.hokkaido.jp/

キャッチフレーズ	森と湖のまち　未来をつむぐ時代
木	オオバボダイジュ
花	エゾムラサキツツジ

人 口

区 分	人 口（人）	人口割合（%）			世帯数
		15歳未満	15歳～64歳	65歳以上	
H22(2010).10.1	5,892	11.4	55.5	33.1	2,415
H27(2015).10.1	5,362	11.2	51.4	37.4	2,311
R2 (2020).10.1	4,875	10.1	50.4	39.5	2,266

人口動態

区 分	自然動態		社会動態		増減数
	出生者数	死亡者数	転入者数	転出者数	
R5(2023)	22	82	232	249	▲ 79

将来推計人口

区 分	人 口（人）	人口割合（%）		
		15歳未満	15歳～64歳	65歳以上
R12 (2030)	3,929	7.8	51.5	40.7
R17 (2035)	3,539	7.6	51.4	40.9
R22 (2040)	3,159	7.5	49.3	43.1

産業別就業人口

(2020.10.1)

区 分	第一次産業	第二次産業	第三次産業	総 数
就業者数	812	623	1,154	2,596

面積関係

(2022.4.1)（ha）

総面積	宅 地	田	畑	牧 場	原 野
	501	－	7,480	1,554	433
	森 林				
	合 計	国有林	道有林	市町村有林	私有林等
40,494	22,752	15,063	0	1,718	5,972

教 育

(2023年度)

	公立、国立		私 立	
	数	在園者数	数	在園者数
幼稚園	－	－	－	－
認定こども園	－	－	－	－

	公 立		国立、私立	
	数	生徒数	数	生徒数
小学校	3	176	－	－
中学校	1	114	－	－
義務教育学校	－	－	－	－

	道立、市町村立		私 立	
	数	生徒数	数	生徒数
高等学校	1	70	－	－

医 療

(2022.10.1)

	施設数	病床数
病　院	－	－
診療所	2	19
歯　科	2	－

福 祉

(2024.4.1)

	施設数
保育園	1
老人ホーム	5

ごみの排出量、リサイクル率推移

年 度	2001	2006	2011	2016	2021
総排出量（t）	6,837	2,651	2,621	2,372	2,298
リサイクル率（%）	1.7	13.5	12.0	11.1	9.3

財 政

項 目	2020年度	2021年度	2022年度
財政力指数	0.264	0.252	0.243
歳　入（千円）	5,959,198	6,857,879	5,966,938
歳　出（千円）	5,730,959	6,647,027	5,769,671
標準財政規模（千円）	3,341,267	3,667,112	3,540,190
実質収支（千円）	226,639	210,852	197,267
単年度収支（千円）	40,990	▲ 15,787	▲ 13,585
経常収支比率（%）	79.7	76.7	80.3

平均所得額

年 度	納税義務者数（人）	課税対象所得（千円）	平均所得額（千円）
2022	2,163	8,457,999	3,910
2023	2,111	9,837,559	4,660

農 業

(2020.2.1)

経営体数	従事者数（人）	産出額（千万円）
135	383	1,045

漁 業

(2018.11.1)

経営体数	従事者数（人）	生産高（t）	生産額（千円）	漁港数	漁船数（隻）
87	554	11,871	3,047,055	2	161

商業・製造

(2021.6.1)

産業分類	事業所数	従業者数（人）	年間販売額（百万円）
全産業計	243	1,943	76,168
製造業	12	487	44,480
卸売業	8	35	957
小売業	53	226	4,049

観光客入込数

年度	入込総数（千人）				
	合 計	内日帰客	内宿泊客	内道外客	内道内客
2019	198.1	194.4	3.7	99.5	98.6
2020	126.2	119.5	6.7	33.9	92.3
2021	144.3	137.4	6.9	53.4	90.9
2022	198.7	193.2	5.5	87.7	111.0
2023	178.6	174.7	3.9	54.7	123.9

訪日外国人宿泊客延数

年度	宿泊客延数（人泊）					
	合 計	アジア	欧 州	北 米	オーストラリア	その他
2019	25	10	0	8	7	0
2020	4	4	0	0	0	0
2021	0	0	0	0	0	0
2022	0	0	0	0	0	0
2023	2	2	0	0	0	0

ふるさと納税

(2022年度)

寄 付		道 内ランキング
金額（千円）	件 数	
206,441	12,165	87

地域おこし協力隊

年 度	隊員数
2013	0
2018	0
2023	4

自動車保有台数

(2023.3.31)

登録自動車				軽自動車	1世帯当たり保有台数
合 計	乗 用	貨 物	その他		
3,745	2,225	879	641	2,610	1.56

遠軽町
Engaru Town

市町村コード	015555
所在地	紋別郡遠軽町1条通北3丁目1番地1
TEL	0158-42-4811
URL	https://engaru.jp/

キャッチフレーズ	森林（もり）と清流（みず）・こころいきいきふれあいのまち ～e-ISM・イーイズム～
木	フジ、エゾヤマザクラ
花	コスモス

人 口

区 分	人 口（人）	人口割合（%）			世帯数
		15歳未満	15歳～64歳	65歳以上	
H22(2010).10.1	22,265	12.4	56.4	31.2	9,617
H27(2015).10.1	20,873	11.6	53.3	35.2	9,278
R2 (2020).10.1	19,241	10.5	50.9	38.6	8,813

人口動態

区 分	自然動態		社会動態		増減数
	出生者数	死亡者数	転入者数	転出者数	
R5(2023)	66	326	788	968	▲ 443

将来推計人口

区 分	人 口（人）	人口割合（%）		
		15歳未満	15歳～64歳	65歳以上
R12 (2030)	16,166	8.7	50.7	40.6
R17 (2035)	14,726	8.4	49.8	41.8
R22 (2040)	13,344	8.4	47.7	43.8

産業別就業人口

(2020.10.1)

区 分	第一次産業	第二次産業	第三次産業	総 数
就業者数	663	1,546	6,727	8,965

面積関係

(2022.4.1)（ha）

総面積	宅 地	田	畑	牧 場	原 野
	865	2	7,700	701	2,073
	森 林				
	合 計	国有林	道有林	市町村有林	私有林等
133,245	117,202	98,716	0	3,557	14,930

教 育

(2023年度)

	公立、国立		私 立	
	数	在園者数	数	在園者数
幼稚園	－	－	1	57
認定こども園	－	－	2	227

	公 立		国立、私立	
	数	生徒数	数	生徒数
小学校	8	768	－	－
中学校	7	439	－	－
義務教育学校	－	－	－	－

	道立、市町村立		私 立	
	数	生徒数	数	生徒数
高等学校	1	501	－	－

医 療

(2022.10.1)

	施設数	病床数
病 院	3	511
診療所	15	5
歯 科	10	－

福 祉

(2024.4.1)

	施設数
保育園	6
老人ホーム	9

ごみの排出量、リサイクル率推移

年 度	2001	2006	2011	2016	2021
総排出量（t）	14,775	16,896	9,413	8,864	8,275
リサイクル率（%）	3.2	5.7	12.8	13.0	12.3

財 政

項 目	2020年度	2021年度	2022年度
財政力指数	0.266	0.261	0.259
歳 入（千円）	18,877,299	21,592,709	18,337,761
歳 出（千円）	18,048,032	20,337,081	17,141,265
標準財政規模（千円）	9,347,484	9,671,497	9,496,145
実質収支（千円）	816,703	981,272	1,186,276
単年度収支（千円）	398,835	164,569	205,004
経常収支比率（%）	92.0	86.3	91.2

平均所得額

年 度	納税義務者数（人）	課税対象所得（千円）	平均所得額（千円）
2022	8,460	25,374,458	2,999
2023	8,384	25,119,350	2,996

農 業

(2020.2.1)

経営体数	従事者数（人）	産出額（千万円）
95	253	535

漁 業

(2018.11.1)

経営体数	従事者数（人）	生産高（t）	生産額（千円）	漁港数	漁船数（隻）
－	－	－	－	－	－

商業・製造

(2021.6.1)

産業分類	事業所数	従業者数（人）	年間販売額（百万円）
全産業計	805	6,537	99,863
製造業	22	451	8,174
卸売業	25	113	6,865
小売業	139	973	25,598

観光客入込数

年度	入込総数（千人）				
	合 計	内日帰客	内宿泊客	内道外客	内道内客
2019	410.8	362.0	48.8	61.8	349.0
2020	603.3	570.4	32.9	90.6	512.7
2021	630.4	596.6	33.8	94.5	535.9
2022	797.9	756.5	41.4	119.5	678.4
2023	853.6	815.7	37.9	128.1	725.5

訪日外国人宿泊客延数

年度	宿泊客延数（人泊）					
	合 計	アジア	欧 州	北 米	オーストラリア	その他
2019	1,305	628	25	145	280	227
2020	55	12	2	41	0	0
2021	18	13	3	0	2	0
2022	188	124	1	10	40	13
2023	1,078	778	39	89	14	158

ふるさと納税

(2022年度)

寄 付		道 内ランキング
金額（千円）	件 数	
82,798	6,430	126

地域おこし協力隊

年 度	隊員数
2013	0
2018	5
2023	3

自動車保有台数

(2023.3.31)

登録自動車				軽自動車	1世帯当たり保有台数
合 計	乗 用	貨 物	その他		
9,535	7,109	1,506	920	7,019	0.97

湧別町
Yubetsu Town

市町村コード	015598
所在地	紋別郡湧別町上湧別屯田市街地318番地
TEL	01586-2-2111
URL	https://www.town.yubetsu.lg.jp/

キャッチフレーズ	人と自然が輝くオホーツクのまちづくり
木	イチイ
花	チューリップ

人 口

区 分	人 口（人）	人口割合（%）			世帯数
		15歳未満	15歳～64歳	65歳以上	
H22(2010).10.1	10,041	12.2	55.6	32.2	4,010
H27(2015).10.1	9,231	10.5	53.7	35.8	3,861
R2 (2020).10.1	8,270	9.4	51.3	39.3	3,692

人口動態

区 分	自然動態		社会動態		増減数
	出生者数	死亡者数	転入者数	転出者数	
R5(2023)	42	155	333	324	▲ 113

将来推計人口

区 分	人 口（人）	人口割合（%）		
		15歳未満	15歳～64歳	65歳以上
R12 (2030)	6,735	8.5	48.8	42.8
R17 (2035)	6,056	7.9	47.8	44.3
R22 (2040)	5,399	7.6	45.7	46.7

産業別就業人口

(2020.10.1)

区 分	第一次産業	第二次産業	第三次産業	総 数
就業者数	1,482	842	2,059	4,398

面積関係

(2022.4.1)（ha）

総面積	宅 地	田	畑	牧 場	原 野
	899	－	10,700	30	820
	森 林				
	合 計	国有林	道有林	市町村有林	私有林等
50,579	27,785	6,214	0	4,192	17,379

教 育

(2023年度)

	公立、国立		私 立	
	数	在園者数	数	在園者数
幼稚園	－	－	－	－
認定こども園	－	－	1	94

	公 立		国立、私立	
	数	生徒数	数	生徒数
小学校	4	160	－	－
中学校	1	67	－	－
義務教育学校	2	219	－	－

	道立、市町村立		私 立	
	数	生徒数	数	生徒数
高等学校	1	102	－	－

医 療

(2022.10.1)

	施設数	病床数
病 院	1	47
診療所	3	－
歯 科	3	－

福 祉

(2024.4.1)

	施設数
保育園	1
老人ホーム	9

ごみの排出量、リサイクル率推移

年 度	2001	2006	2011	2016	2021
総排出量（t）	2,395	2,043	3,454	2,782	2,786
リサイクル率（%）	7.1	12.9	13.3	12.1	12.1

財 政

項 目	2020年度	2021年度	2022年度
財政力指数	0.256	0.251	0.250
歳 入（千円）	10,019,807	10,565,872	11,767,477
歳 出（千円）	9,634,515	9,875,156	11,166,023
標準財政規模（千円）	5,243,303	5,571,678	5,448,125
実質収支（千円）	357,677	406,753	566,049
単年度収支（千円）	32,075	49,076	159,296
経常収支比率（%）	78.8	77.1	75.6

平均所得額

年 度	納税義務者数（人）	課税対象所得（千円）	平均所得額（千円）
2022	3,868	15,751,903	4,072
2023	3,811	16,881,710	4,430

農 業

(2020.2.1)

経営体数	従事者数（人）	産出額（千万円）
257	749	1,674

漁 業

(2018.11.1)

経営体数	従事者数（人）	生産高（t）	生産額（千円）	漁港数	漁船数（隻）
195	1,201	23,152	5,213,462	3	350

商業・製造

(2021.6.1)

産業分類	事業所数	従業者数（人）	年間販売額（百万円）
全産業計	445	3,211	70,866
製造業	26	501	16,668
卸売業	8	64	2,382
小売業	83	389	11,336

観光客入込数

年度	入込総数（千人）				
	合 計	内日帰客	内宿泊客	内道外客	内道内客
2019	525.4	514.9	10.5	142.5	382.9
2020	296.5	292.7	3.8	13.7	282.8
2021	334.0	330.4	3.6	15.5	318.5
2022	381.5	378.9	2.6	18.6	362.9
2023	492.1	484.7	7.4	61.2	430.9

訪日外国人宿泊客延数

年度	宿泊客延数（人泊）					
	合 計	アジア	欧 州	北 米	オーストラリア	その他
2019	23	12	3	1	0	7
2020	0	0	0	0	0	0
2021	0	0	0	0	0	0
2022	0	0	0	0	0	0
2023	0	0	0	0	0	0

ふるさと納税

(2022年度)

寄 付		道 内ランキング
金額（千円）	件 数	
107,897	8,591	110

地域おこし協力隊

年 度	隊員数
2013	0
2018	2
2023	2

自動車保有台数

(2023.3.31)

登録自動車				軽自動車	1世帯当たり保有台数
合 計	乗 用	貨 物	その他		
6,119	3,743	1,478	898	5,111	1.52

滝上町
Takinoue Town

市町村コード	015601
所在地	紋別郡滝上町字滝ノ上市街地4条通2丁目1番地
TEL	0158-29-2111
URL	https://town.takinoue.hokkaido.jp/

キャッチフレーズ	人いきいき　町わくわく 童話村たきのうえ ～自立と協働のまちづくり～
木	サクラ
花	シバザクラ

人 口

区 分	人 口（人）	人口割合（%）			世帯数
		15歳未満	15歳～64歳	65歳以上	
H22(2010).10.1	3,028	8.9	52.6	38.5	1,376
H27(2015).10.1	2,721	8.8	50.1	41.2	1,295
R2 (2020).10.1	2,421	8.3	46.9	44.8	1,201

人口動態

区 分	自然動態		社会動態		増減数
	出生者数	死亡者数	転入者数	転出者数	
R5(2023)	12	65	98	115	▲ 70

将来推計人口

区 分	人 口（人）	人口割合（%）		
		15歳未満	15歳～64歳	65歳以上
R12 (2030)	1,890	7.7	46.3	46.0
R17 (2035)	1,674	7.8	46.9	45.3
R22 (2040)	1,478	7.6	45.7	46.6

産業別就業人口

(2020.10.1)

区 分	第一次産業	第二次産業	第三次産業	総 数
就業者数	271	188	742	1,206

面積関係

(2022.4.1) (ha)

総面積	宅 地	田	畑	牧 場	原 野
	157	－	3,650	62	1,436
	森 林				
	合 計	国有林	道有林	市町村有林	私有林等
76,689	68,596	58,091	0	2,795	7,711

教 育

(2023年度)

	公立、国立		私 立	
	数	在園者数	数	在園者数
幼稚園	－	－	－	－
認定こども園	1	53	－	－

	公 立		国立、私立	
	数	生徒数	数	生徒数
小学校	2	69	－	－
中学校	1	45	－	－
義務教育学校	－	－	－	－

	道立、市町村立		私 立	
	数	生徒数	数	生徒数
高等学校	－	－	－	－

医 療

(2022.10.1)

	施設数	病床数
病　院	－	－
診療所	3	19
歯　科	1	－

福 祉

(2024.4.1)

	施設数
保育園	－
老人ホーム	2

ごみの排出量、リサイクル率推移

年 度	2001	2006	2011	2016	2021
総排出量（t）	1,835	1,226	1,018	777	728
リサイクル率（%）	9.4	19.3	16.6	20.3	9.8

財 政

項 目	2020年度	2021年度	2022年度
財政力指数	0.126	0.123	0.122
歳　入（千円）	5,101,572	4,713,365	5,096,752
歳　出（千円）	4,807,306	4,320,021	4,764,471
標準財政規模（千円）	2,801,326	3,039,594	2,961,500
実質収支（千円）	294,266	388,064	331,594
単年度収支（千円）	90,262	93,798	▲ 56,470
経常収支比率（%）	79.1	79.5	87.8

平均所得額

年 度	納税義務者数（人）	課税対象所得（千円）	平均所得額（千円）
2022	1,018	3,137,454	3,082
2023	1,012	3,143,279	3,106

農 業

(2020.2.1)

経営体数	従事者数（人）	産出額（千万円）
54	132	323

漁 業

(2018.11.1)

経営体数	従事者数（人）	生産高（t）	生産額（千円）	漁港数	漁船数（隻）
－	－	－	－	－	－

商業・製造

(2021.6.1)

産業分類	事業所数	従業者数（人）	年間販売額（百万円）
全産業計	129	844	9,635
製造業	3	34	－
卸売業	5	18	957
小売業	25	74	1,296

観光客入込数

年度	入込総数（千人）				
	合 計	内日帰客	内宿泊客	内道外客	内道内客
2019	60.2	52.0	8.2	2.7	57.5
2020	72.7	65.9	6.8	0.4	72.3
2021	30.2	22.8	7.4	1.7	28.5
2022	135.8	126.9	8.9	43.0	92.8
2023	172.8	163.9	8.9	51.1	121.7

訪日外国人宿泊客延数

年度	宿泊客延数（人泊）					
	合 計	アジア	欧 州	北 米	オーストラリア	その他
2019	136	133	0	3	0	0
2020	0	0	0	0	0	0
2021	0	0	0	0	0	0
2022	32	7	2	11	6	6
2023	59	46	3	4	2	4

ふるさと納税

(2022年度)

寄 付		道 内ランキング
金額（千円）	件 数	
11,269	662	169

地域おこし協力隊

年 度	隊員数
2013	0
2018	6
2023	3

自動車保有台数

(2023.3.31)

登録自動車				軽自動車	1世帯当たり保有台数
合 計	乗 用	貨 物	その他		
1,589	1,084	351	154	1,130	1.21

興部町
Okoppe Town

市町村コード	015610
所在地	紋別郡興部町字奥戸710番地
TEL	0158-82-2131
URL	https://www.town.okoppe.lg.jp/cms/

キャッチフレーズ	魅力・活力・協力が融和し 発展するまち“おこっぺ”
木	ナナカマド
花	ハマナス

人 口

区 分	人 口（人）	人口割合（%）			世帯数
		15歳未満	15歳～64歳	65歳以上	
H22(2010).10.1	4,301	12.9	59.3	27.9	1,877
H27(2015).10.1	3,909	11.9	56.7	31.4	1,757
R2 (2020).10.1	3,628	12.4	54.3	33.3	1,725

人口動態

区 分	自然動態		社会動態		増減数
	出生者数	死亡者数	転入者数	転出者数	
R5(2023)	12	54	249	236	▲ 31

将来推計人口

区 分	人 口（人）	人口割合（%）		
		15歳未満	15歳～64歳	65歳以上
R12 (2030)	3,072	11.8	53.0	35.3
R17 (2035)	2,808	11.0	53.5	35.6
R22 (2040)	2,568	10.9	53.1	36.0

産業別就業人口

(2020.10.1)

区 分	第一次産業	第二次産業	第三次産業	総 数
就業者数	528	471	928	1,936

面積関係

(2022.4.1)（ha）

総面積	宅 地	田	畑	牧 場	原 野
	237	－	6,320	1,061	2,275
	森 林				
	合 計	国有林	道有林	市町村有林	私有林等
36,254	25,627	0	10,278	1,376	13,973

教 育

(2023年度)

	公立、国立		私 立	
	数	在園者数	数	在園者数
幼稚園	－	－	1	57
認定こども園	－	－	－	－

	公 立		国立、私立	
	数	生徒数	数	生徒数
小学校	2	182	－	－
中学校	1	87	－	－
義務教育学校	－	－	－	－

	道立、市町村立		私 立	
	数	生徒数	数	生徒数
高等学校	1	31	－	－

医 療

(2022.10.1)

	施設数	病床数
病 院	1	50
診療所	－	－
歯 科	2	－

福 祉

(2024.4.1)

	施設数
保育園	2
老人ホーム	－

ごみの排出量、リサイクル率推移

年 度	2001	2006	2011	2016	2021
総排出量（t）	1,264	1,620	1,326	1,177	1,010
リサイクル率（%）	29.3	21.4	45.5	49.4	44.6

財 政

項 目	2020年度	2021年度	2022年度
財政力指数	0.223	0.219	0.216
歳 入（千円）	5,809,087	5,954,260	5,884,175
歳 出（千円）	5,600,685	5,673,077	5,635,006
標準財政規模（千円）	2,927,691	3,226,389	3,095,231
実質収支（千円）	207,022	248,153	246,169
単年度収支（千円）	63,074	41,131	▲ 1,984
経常収支比率（%）	78.0	76.4	79.2

平均所得額

年 度	納税義務者数（人）	課税対象所得（千円）	平均所得額（千円）
2022	1,786	7,221,454	4,043
2023	1,751	8,939,466	5,105

農 業

(2020.2.1)

経営体数	従事者数（人）	産出額（千万円）
76	218	685

漁 業

(2018.11.1)

経営体数	従事者数（人）	生産高（t）	生産額（千円）	漁港数	漁船数（隻）
80	238	14,834	3,057,424	2	123

商業・製造

(2021.6.1)

産業分類	事業所数	従業者数（人）	年間販売額（百万円）
全産業計	189	1,641	40,737
製造業	16	394	10,492
卸売業	7	22	1,396
小売業	32	167	4,654

観光客入込数

年度	入込総数（千人）				
	合 計	内日帰客	内宿泊客	内道外客	内道内客
2019	55.2	54.0	1.2	5.2	50.0
2020	35.7	35.4	0.3	3.2	32.5
2021	36.3	35.8	0.5	4.1	32.2
2022	43.1	42.7	0.4	3.8	39.3
2023	44.5	43.6	0.9	4.4	40.1

訪日外国人宿泊客延数

年度	宿泊客延数（人泊）					
	合 計	アジア	欧 州	北 米	オーストラリア	その他
2019	41	6	13	3	4	15
2020	0	0	0	0	0	0
2021	0	0	0	0	0	0
2022	0	0	0	0	0	0
2023	15	10	2	2	1	0

ふるさと納税

(2022年度)

寄 付		道 内ランキング
金額（千円）	件 数	
694,190	75,839	43

地域おこし協力隊

年 度	隊員数
2013	0
2018	1
2023	3

自動車保有台数

(2023.3.31)

登録自動車				軽自動車	1世帯当たり保有台数
合 計	乗 用	貨 物	その他		
2,649	1,683	640	326	1,703	1.46

西興部村
Nishiokoppe Village

市町村コード	015628
所在地	紋別郡西興部村字西興部100番地
TEL	0158-87-2111
URL	https://www.vill.nishiokoppe.lg.jp/

キャッチフレーズ	心安らぐ美しい夢のITタウン
木	イチイ
花	エゾムラサキツツジ

人 口

区 分	人 口（人）	人口割合（%）			世帯数
		15歳未満	15歳～64歳	65歳以上	
H22(2010).10.1	1,135	9.6	56.7	33.7	516
H27(2015).10.1	1,116	10.7	56.5	32.9	501
R2 (2020).10.1	1,053	9.9	54.7	35.4	499

人口動態

区 分	自然動態		社会動態		増減数
	出生者数	死亡者数	転入者数	転出者数	
R5(2023)	4	15	65	104	▲ 49

将来推計人口

区 分	人 口（人）	人口割合（%）		
		15歳未満	15歳～64歳	65歳以上
R12(2030)	931	7.8	50.5	41.7
R17(2035)	882	7.0	50.3	42.6
R22(2040)	840	6.3	48.8	44.9

産業別就業人口

(2020.10.1)

区 分	第一次産業	第二次産業	第三次産業	総 数
就業者数	112	88	357	557

面積関係

(2022.4.1)（ha）

総面積	宅 地	田	畑	牧 場	原 野
	68	－	1,630	444	683
	森 林				
	合 計	国有林	道有林	市町村有林	私有林等
30,808	27,481	0	22,644	1,176	3,661

教 育

(2023年度)

	公立、国立		私 立	
	数	在園者数	数	在園者数
幼稚園	－	－	－	－
認定こども園	－	－	－	－

	公 立		国立、私立	
	数	生徒数	数	生徒数
小学校	1	30	－	－
中学校	1	21	－	－
義務教育学校	－	－	－	－

	道立、市町村立		私 立	
	数	生徒数	数	生徒数
高等学校	－	－	－	－

医 療

(2022.10.1)

	施設数	病床数
病 院	－	－
診療所	2	－
歯 科	1	－

福 祉

(2024.4.1)

	施設数
保育園	－
老人ホーム	3

ごみの排出量、リサイクル率推移

年 度	2001	2006	2011	2016	2021
総排出量（t）	341	410	350	397	364
リサイクル率（%）	12.6	42.4	53.1	43.2	39.0

財 政

項 目	2020年度	2021年度	2022年度
財政力指数	0.103	0.103	0.102
歳 入（千円）	2,679,506	2,390,357	3,169,185
歳 出（千円）	2,654,452	2,319,933	3,124,409
標準財政規模（千円）	1,400,901	1,467,861	1,578,483
実質収支（千円）	24,754	70,176	32,511
単年度収支（千円）	▲ 5,373	45,422	▲ 37,665
経常収支比率（%）	92.7	84.1	85.4

平均所得額

年 度	納税義務者数（人）	課税対象所得（千円）	平均所得額（千円）
2022	467	1,855,301	3,973
2023	479	1,477,577	3,085

農 業

(2020.2.1)

経営体数	従事者数（人）	産出額（千万円）
18	60	216

漁 業

(2018.11.1)

経営体数	従事者数（人）	生産高（t）	生産額（千円）	漁港数	漁船数（隻）
－	－	－	－	－	－

商業・製造

(2021.6.1)

産業分類	事業所数	従業者数（人）	年間販売額（百万円）
全産業計	56	383	5,053
製造業	3	56	1,269
卸売業	1	2	－
小売業	9	22	－

観光客入込数

年度	入込総数（千人）				
	合 計	内日帰客	内宿泊客	内道外客	内道内客
2019	31.2	22.6	8.6	3.4	27.8
2020	18.5	14.6	3.9	2.0	16.5
2021	21.0	15.7	5.3	2.1	18.9
2022	25.4	18.8	6.6	2.3	23.1
2023	25.9	19.4	6.5	2.4	23.5

訪日外国人宿泊客延数

年度	宿泊客延数（人泊）					
	合 計	アジア	欧 州	北 米	オーストラリア	その他
2019	45	23	7	5	3	7
2020	2	2	0	0	0	0
2021	6	6	0	0	0	0
2022	9	6	0	0	1	2
2023	8	6	2	0	0	0

ふるさと納税

(2022年度)

寄 付		道 内ランキング
金額（千円）	件 数	
3,794	35	176

地域おこし協力隊

年 度	隊員数
2013	4
2018	4
2023	3

自動車保有台数

(2023.3.31)

登録自動車				軽自動車	1世帯当たり保有台数
合 計	乗 用	貨 物	その他		
586	430	92	64	386	0.91

雄武町
Omu Town

市町村コード	015636
所在地	紋別郡雄武町本町
TEL	0158-84-2121
URL	https://www.town.oumu.hokkaido.jp/

キャッチフレーズ	海・山・人ひびきあう町 オホーツクおうむ 変革と創造に挑むまち・雄武
木	トドマツ
花	ハマナス

人 口

区 分	人 口（人）	人口割合（%）			世帯数
		15歳未満	15歳～64歳	65歳以上	
H22(2010).10.1	4,939	10.8	60.0	29.2	2,228
H27(2015).10.1	4,525	11.0	57.2	31.8	2,062
R2 (2020).10.1	4,199	10.3	55.9	33.8	2,052

人口動態

区 分	自然動態		社会動態		増減数
	出生者数	死亡者数	転入者数	転出者数	
R5(2023)	14	70	282	256	▲ 37

将来推計人口

区 分	人 口（人）	人口割合（%）		
		15歳未満	15歳～64歳	65歳以上
R12(2030)	3,473	8.8	54.6	36.6
R17(2035)	3,165	8.7	53.9	37.4
R22(2040)	2,861	8.5	52.2	39.3

産業別就業人口

(2020.10.1)

区 分	第一次産業	第二次産業	第三次産業	総 数
就業者数	629	733	1,060	2,448

面積関係

(2022.4.1)（ha）

総面積	宅 地	田	畑	牧 場	原 野
	319	－	10,000	1,474	6,604
	森 林				
	合 計	国有林	道有林	市町村有林	私有林等
63,689	47,328	0	33,347	2,758	11,222

教 育

(2023年度)

	公立、国立		私 立	
	数	在園者数	数	在園者数
幼稚園	－	－	－	－
認定こども園	－	－	－	－

	公 立		国立、私立	
	数	生徒数	数	生徒数
小学校	3	171	－	－
中学校	1	89	－	－
義務教育学校	－	－	－	－

	道立、市町村立		私 立	
	数	生徒数	数	生徒数
高等学校	1	60	－	－

医 療

(2022.10.1)

	施設数	病床数
病 院	1	25
診療所	2	－
歯 科	1	－

福 祉

(2024.4.1)

	施設数
保育園	－
老人ホーム	2

ごみの排出量、リサイクル率推移

年 度	2001	2006	2011	2016	2021
総排出量（t）	3,816	2,147	1,748	1,608	1,347
リサイクル率（%）	2.3	44.5	46.3	43.2	35.9

財 政

項 目	2020年度	2021年度	2022年度
財政力指数	0.194	0.193	0.191
歳 入（千円）	6,819,583	7,316,471	7,532,108
歳 出（千円）	6,521,870	6,773,913	7,079,479
標準財政規模（千円）	3,694,520	3,917,230	3,833,302
実質収支（千円）	211,139	379,764	397,567
単年度収支（千円）	▲ 63,220	168,625	17,803
経常収支比率（%）	75.2	73.0	74.2

平均所得額

年 度	納税義務者数（人）	課税対象所得（千円）	平均所得額（千円）
2022	2,050	8,897,713	4,340
2023	2,073	11,120,429	5,364

農 業

(2020.2.1)

経営体数	従事者数（人）	産出額（千万円）
58	167	462

漁 業

(2018.11.1)

経営体数	従事者数（人）	生産高（t）	生産額（千円）	漁港数	漁船数（隻）
105	354	17,575	4,394,085	4	245

商業・製造

(2021.6.1)

産業分類	事業所数	従業者数（人）	年間販売額（百万円）
全産業計	208	1,574	30,833
製造業	14	417	11,905
卸売業	6	20	482
小売業	31	137	2,761

観光客入込数

年度	入込総数（千人）				
	合 計	内日帰客	内宿泊客	内道外客	内道内客
2019	82.6	68.0	14.6	18.7	63.9
2020	65.1	57.8	7.3	24.2	40.9
2021	70.6	61.3	9.3	3.5	67.1
2022	75.4	65.3	10.1	3.6	71.8
2023	74.3	62.9	11.4	35.0	39.3

訪日外国人宿泊客延数

年度	宿泊客延数（人泊）					
	合 計	アジア	欧 州	北 米	オーストラリア	その他
2019	277	174	5	57	39	2
2020	1	1	0	0	0	0
2021	0	0	0	0	0	0
2022	67	20	8	12	25	2
2023	237	141	22	24	20	30

ふるさと納税

(2022年度)

寄 付		道 内ランキング
金額（千円）	件 数	
505,987	38,079	50

地域おこし協力隊

年 度	隊員数
2013	0
2018	1
2023	4

自動車保有台数

(2023.3.31)

登録自動車				軽自動車	1世帯当たり保有台数
合 計	乗 用	貨 物	その他		
3,095	1,934	842	319	1,888	1.40

十勝総合振興局

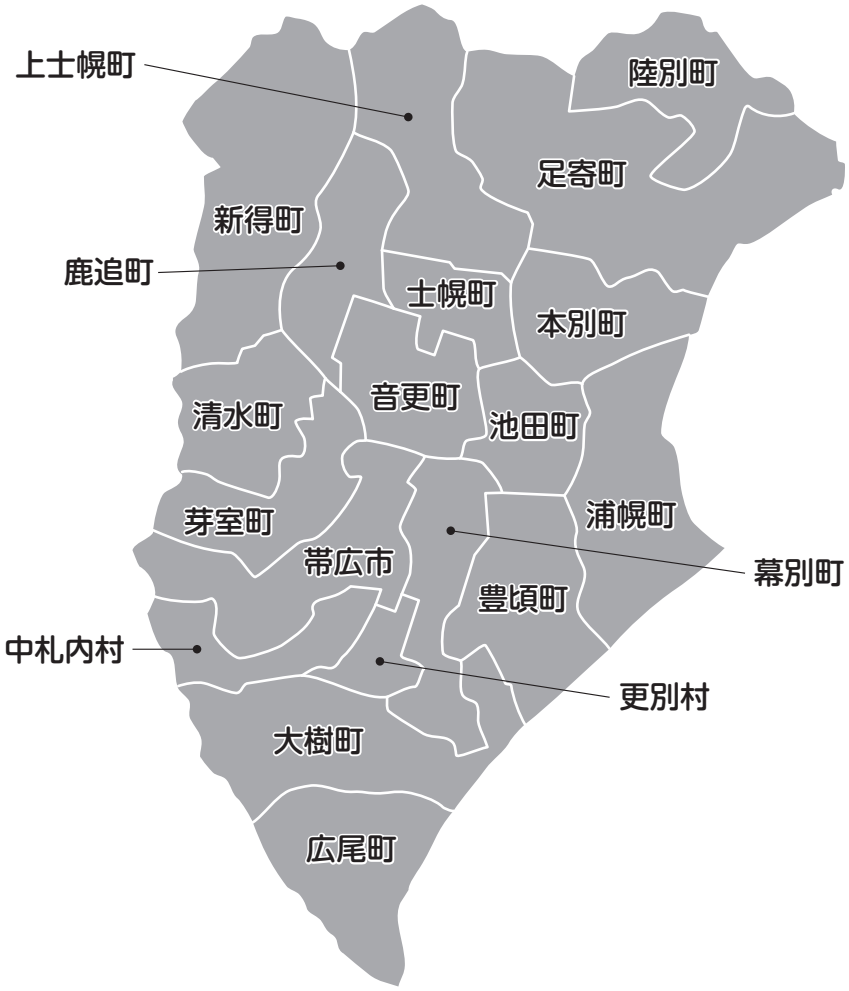

項　目			単位	十 勝	全 道	全道比（%）
面積	面積		㎢	10,831.62	83,424.44	13.0
人口	人口		人	332,648	5,224,614	6.4
	世帯数		世帯	153,169	2,476,846	6.2
	人口密度		人/㎢	30.7	66.6	－
産業	事業所数（公務を除く）		事業所	16,291	224,718	7.2
	就業者数（分類不能を含む）		人	159,851	2,347,270	6.8
		うち第１次産業	人	22,932	156,298	14.7
		うち第２次産業	人	26,455	387,947	6.8
		うち第３次産業	人	104,628	1,738,586	6.0

帯広市
Obihiro City

市町村コード	012076
所在地	帯広市西5条南7丁目1番地
TEL	0155-24-4111
URL	https://www.city.obihiro.hokkaido.jp/

キャッチフレーズ	人と環境にやさしい 活力ある 田園都市 おびひろ
木	シラカンバ
花	クロユリ

人 口

区 分	人 口（人）	人口割合（%）			世帯数
		15歳未満	15歳～64歳	65歳以上	
H22(2010).10.1	168,057	12.8	64.9	22.3	75,474
H27(2015).10.1	169,327	12.2	61.4	26.4	77,707
R2 (2020).10.1	166,536	11.6	58.7	29.7	80,175

人口動態

区 分	自然動態		社会動態		増減数
	出生者数	死亡者数	転入者数	転出者数	
R5(2023)	905	2,181	7,413	7,699	▲ 1,554

将来推計人口

区 分	人 口（人）	人口割合（%）		
		15歳未満	15歳～64歳	65歳以上
R12 (2030)	156,316	9.6	56.7	33.6
R17 (2035)	150,676	9.4	55.3	35.3
R22 (2040)	144,413	9.3	52.7	37.9

産業別就業人口

(2020.10.1)

区 分	第一次産業	第二次産業	第三次産業	総 数
就業者数	3,616	12,675	54,217	74,554

面積関係

(2022.4.1) (ha)

総面積	宅 地	田	畑	牧 場	原 野
	3,674	－	22,900	638	1,014
	森 林				
	合 計	国有林	道有林	市町村有林	私有林等
61,934	25,586	20,859	0	1,931	2,796

教 育

(2023年度)

	公立、国立		私 立	
	数	在園者数	数	在園者数
幼稚園	－	－	13	1,493
認定こども園	－	－	－	－

	公 立		国立、私立	
	数	生徒数	数	生徒数
小学校	25	7,221	－	－
中学校	13	3,765	－	－
義務教育学校	1	491	－	－

	道立、市町村立		私 立	
	数	生徒数	数	生徒数
高等学校	6	3,522	2	1,403

医 療

(2022.10.1)

	施設数	病床数
病 院	18	3,255
診療所	110	152
歯 科	94	－

福 祉

(2024.4.1)

	施設数
保育園	29
老人ホーム	51

ごみの排出量、リサイクル率推移

年 度	2001	2006	2011	2016	2021
総排出量（t）	67,480	62,321	58,299	56,694	54,816
リサイクル率（%）	20.5	30.1	26.2	26.3	25.0

財 政

項 目	2020年度	2021年度	2022年度
財政力指数	0.605	0.600	0.599
歳 入（千円）	104,230,193	95,602,576	91,151,075
歳 出（千円）	102,693,958	93,255,674	89,097,684
標準財政規模（千円）	41,738,956	42,961,860	42,285,624
実質収支（千円）	1,273,644	2,256,311	2,013,779
単年度収支（千円）	920,619	982,667	▲ 242,532
経常収支比率（%）	91.0	89.8	89.6

平均所得額

年 度	納税義務者数（人）	課税対象所得（千円）	平均所得額（千円）
2022	78,575	252,818,667	3,218
2023	78,973	254,838,607	3,227

農 業

(2020.2.1)

経営体数	従事者数（人）	産出額（千万円）
613	2,031	2,548

漁 業

(2018.11.1)

経営体数	従事者数（人）	生産高（t）	生産額（千円）	漁港数	漁船数（隻）
－	－	－	－	－	－

商業・製造

(2021.6.1)

産業分類	事業所数	従業者数（人）	年間販売額（百万円）
全産業計	8,475	78,389	1,746,516
製造業	142	4,845	128,063
卸売業	554	4,907	445,454
小売業	1,239	10,878	260,907

観光客入込数

年度	入込総数（千人）				
	合 計	内日帰客	内宿泊客	内道外客	内道内客
2019	2,817.4	1,846.5	970.9	1,338.1	1,479.3
2020	1,405.5	791.7	613.8	512.9	892.6
2021	1,381.7	643.4	738.3	433.1	948.6
2022	1,828.0	958.4	869.6	752.3	1,075.7
2023	2,450.3	1,643.4	806.9	1,049.9	1,400.4

訪日外国人宿泊客延数

年度	宿泊客延数（人泊）					
	合 計	アジア	欧 州	北 米	オーストラリア	その他
2019	29,096	24,215	860	1,390	447	2,184
2020	488	234	67	52	40	95
2021	546	348	6	92	0	100
2022	7,577	4,039	245	2,688	128	477
2023	22,475	17,683	549	1,626	481	2,136

ふるさと納税

(2022年度)

寄 付		道 内ランキング
金額（千円）	件 数	
1,558,334	106,789	20

地域おこし協力隊

年 度	隊員数
2013	0
2018	2
2023	1

自動車保有台数

(2023.3.31)

登録自動車				軽自動車	1世帯当たり保有台数
合 計	乗 用	貨 物	その他		
90,845	70,114	15,613	5,118	54,182	1.01

音更町
Otofuke Town

市町村コード	016314
所在地	河東郡音更町元町2番地
TEL	0155-42-2111
URL	https://www.town.otofuke.hokkaido.jp/

キャッチフレーズ	人と大地がひびきあい躍進する 快適都市おとふけ
木	シラカンバ
花	スズラン

人 口

区 分	人 口（人）	人口割合（%）			世帯数
		15歳未満	15歳～64歳	65歳以上	
H22(2010).10.1	45,085	16.0	61.1	22.9	17,660
H27(2015).10.1	44,807	14.8	58.6	26.5	18,019
R2 (2020).10.1	43,576	13.0	57.3	29.7	18,362

人口動態

区 分	自然動態		社会動態		増減数
	出生者数	死亡者数	転入者数	転出者数	
R5(2023)	223	543	1,979	1,963	▲ 297

将来推計人口

区 分	人 口（人）	人口割合（%）		
		15歳未満	15歳～64歳	65歳以上
R12(2030)	39,901	9.3	56.1	34.6
R17(2035)	38,604	8.8	54.2	37.0
R22(2040)	37,175	8.8	50.3	40.9

産業別就業人口

(2020.10.1)

区 分	第一次産業	第二次産業	第三次産業	総 数
就業者数	2,557	3,972	14,241	20,853

面積関係

(2022.4.1)（ha）

総面積	宅 地	田	畑	牧 場	原 野
	1,820	373	23,900	5,705	1,037
	森 林				
	合 計	国有林	道有林	市町村有林	私有林等
46,602	11,711	51	0	1,772	9,888

教 育

(2023年度)

	公立、国立		私 立	
	数	在園者数	数	在園者数
幼稚園	－	－	2	166
認定こども園	－	－	5	601

	公 立		国立、私立	
	数	生徒数	数	生徒数
小学校	11	2,189	－	－
中学校	5	1,320	－	－
義務教育学校	－	－	－	－

	道立、市町村立		私 立	
	数	生徒数	数	生徒数
高等学校	1	248	－	－

医 療

(2022.10.1)

	施設数	病床数
病 院	4	608
診療所	18	－
歯 科	18	－

福 祉

(2024.4.1)

	施設数
保育園	3
老人ホーム	11

ごみの排出量、リサイクル率推移

年 度	2001	2006	2011	2016	2021
総排出量（t）	15,952	13,035	13,922	13,017	12,620
リサイクル率（%）	16.0	27.5	26.1	25.9	25.1

財 政

項 目	2020年度	2021年度	2022年度
財政力指数	0.512	0.503	0.500
歳 入（千円）	29,232,578	25,332,808	23,428,584
歳 出（千円）	28,591,543	24,719,244	22,799,598
標準財政規模（千円）	12,456,743	12,990,449	12,567,867
実質収支（千円）	540,128	579,611	605,135
単年度収支（千円）	▲ 32,278	39,483	25,524
経常収支比率（%）	88.9	84.0	89.8

平均所得額

年 度	納税義務者数（人）	課税対象所得（千円）	平均所得額（千円）
2022	20,393	65,146,979	3,195
2023	20,590	65,787,618	3,195

農 業

(2020.2.1)

経営体数	従事者数（人）	産出額（千万円）
668	2,099	2,281

漁 業

(2018.11.1)

経営体数	従事者数（人）	生産高（t）	生産額（千円）	漁港数	漁船数（隻）
－	－	－	－	－	－

商業・製造

(2021.6.1)

産業分類	事業所数	従業者数（人）	年間販売額（百万円）
全産業計	1,313	13,845	307,656
製造業	25	1,173	88,248
卸売業	49	478	33,480
小売業	196	2,005	51,217

観光客入込数

年度	入込総数（千人）				
	合 計	内日帰客	内宿泊客	内道外客	内道内客
2019	1,419.4	1,029.8	389.6	317.0	1,102.4
2020	895.7	695.2	200.5	67.1	828.6
2021	895.5	693.8	201.7	66.9	828.6
2022	2,555.4	2,251.8	303.6	226.3	2,329.1
2023	2,480.4	2,144.2	336.2	284.3	2,196.1

訪日外国人宿泊客延数

年度	宿泊客延数（人泊）					
	合 計	アジア	欧 州	北 米	オーストラリア	その他
2019	57,605	54,526	179	1,160	104	1,636
2020	22	7	3	7	0	5
2021	10	4	1	4	0	1
2022	21,653	20,770	27	265	142	449
2023	62,767	60,796	199	1,283	236	253

ふるさと納税

(2022年度)

寄 付		道 内ランキング
金額（千円）	件 数	
543,602	45,264	47

地域おこし協力隊

年 度	隊員数
2013	0
2018	2
2023	2

自動車保有台数

(2023.3.31)

登録自動車				軽自動車	1世帯当たり保有台数
合 計	乗 用	貨 物	その他		
24,296	18,091	4,455	1,750	18,071	1.16

士幌町
Shihoro Town

市町村コード	016322
所在地	河東郡士幌町字士幌225番地
TEL	01564-5-2211
URL	https://www.shihoro.jp/

キャッチフレーズ	協働でつくる活き生きしほろ ふれあいユートピア
木	カシワ
花	スズラン

人 口

区 分	人 口（人）	人口割合（%）			世帯数
		15歳未満	15歳～64歳	65歳以上	
H22(2010).10.1	6,416	14.2	58.8	27.0	2,458
H27(2015).10.1	6,132	13.8	57.0	29.3	2,479
R2 (2020).10.1	5,848	12.6	54.2	33.2	2,524

人口動態

区 分	自然動態		社会動態		増減数
	出生者数	死亡者数	転入者数	転出者数	
R5(2023)	31	91	267	252	▲ 54

将来推計人口

区 分	人 口（人）	人口割合（%）		
		15歳未満	15歳～64歳	65歳以上
R12(2030)	5,111	9.0	53.8	37.2
R17(2035)	4,773	8.4	53.1	38.5
R22(2040)	4,440	8.3	51.8	39.9

産業別就業人口

(2020.10.1)

区 分	第一次産業	第二次産業	第三次産業	総 数
就業者数	1,377	372	1,440	3,232

面積関係

(2022.4.1)（ha）

総面積	宅 地	田	畑	牧 場	原 野
	864	－	15,900	1,274	274
	森 林				
	合 計	国有林	道有林	市町村有林	私有林等
25,919	5,582	149	0	1,859	3,574

教 育

(2023年度)

	公立、国立		私 立	
	数	在園者数	数	在園者数
幼稚園	－	－	－	－
認定こども園	1	115	－	－

	公 立		国立、私立	
	数	生徒数	数	生徒数
小学校	3	275	－	－
中学校	1	163	－	－
義務教育学校	－	－	－	－

	道立、市町村立		私 立	
	数	生徒数	数	生徒数
高等学校	1	107	－	－

医 療

(2022.10.1)

	施設数	病床数
病 院	1	50
診療所	2	－
歯 科	3	－

福 祉

(2024.4.1)

	施設数
保育園	1
老人ホーム	2

ごみの排出量、リサイクル率推移

年 度	2001	2006	2011	2016	2021
総排出量（t）	2,233	1,933	1,919	1,778	1,843
リサイクル率（%）	17.4	49.5	48.3	38.4	37.9

財 政

項 目	2020年度	2021年度	2022年度
財政力指数	0.306	0.301	0.300
歳 入（千円）	8,493,365	8,506,451	8,377,707
歳 出（千円）	7,921,315	8,012,954	8,016,603
標準財政規模（千円）	4,370,792	4,568,588	4,414,526
実質収支（千円）	232,443	269,198	275,498
単年度収支（千円）	79,838	36,755	6,300
経常収支比率（%）	86.4	85.6	88.5

平均所得額

年 度	納税義務者数（人）	課税対象所得（千円）	平均所得額（千円）
2022	2,954	12,270,345	4,154
2023	2,912	11,408,824	3,918

農 業

(2020.2.1)

経営体数	従事者数（人）	産出額（千万円）
348	1,102	2,610

漁 業

(2018.11.1)

経営体数	従事者数（人）	生産高（t）	生産額（千円）	漁港数	漁船数（隻）
－	－	－	－	－	－

商業・製造

(2021.6.1)

産業分類	事業所数	従業者数（人）	年間販売額（百万円）
全産業計	253	2,720	103,803
製造業	10	1,021	31,477
卸売業	6	8	853
小売業	35	211	6,775

観光客入込数

年度	入込総数（千人）				
	合 計	内日帰客	内宿泊客	内道外客	内道内客
2019	382.5	369.4	13.1	36.3	346.2
2020	288.6	283.5	5.1	26.7	261.9
2021	288.6	278.0	10.6	26.9	261.7
2022	321.6	308.8	12.8	30.0	291.6
2023	371.2	357.4	13.8	34.8	336.4

訪日外国人宿泊客延数

年度	宿泊客延数（人泊）					
	合 計	アジア	欧 州	北 米	オーストラリア	その他
2019	279	270	3	3	0	3
2020	4	4	0	0	0	0
2021	0	0	0	0	0	0
2022	27	18	0	1	0	8
2023	206	164	0	3	0	39

ふるさと納税

(2022年度)

寄 付		道 内ランキング
金額（千円）	件 数	
524,008	40,481	49

地域おこし協力隊

年 度	隊員数
2013	0
2018	9
2023	4

自動車保有台数

(2023.3.31)

登録自動車				軽自動車	1世帯当たり保有台数
合 計	乗 用	貨 物	その他		
5,783	3,330	1,522	931	4,303	2.10

上士幌町
Kamishihoro Town

市町村コード	016331
所在地	河東郡上士幌町字上士幌東3線238番地
TEL	01564-2-2111
URL	https://www.kamishihoro.jp/

キャッチフレーズ	人が輝き町が輝く北の元気まち
木	シラカンバ
花	スズラン

人 口

区 分	人 口（人）	人口割合（%）			世帯数
		15歳未満	15歳～64歳	65歳以上	
H22(2010).10.1	5,080	12.0	55.8	32.2	2,225
H27(2015).10.1	4,765	11.4	53.4	35.2	2,177
R2 (2020).10.1	4,778	11.5	53.1	35.4	2,350

人口動態

区 分	自然動態		社会動態		増減数
	出生者数	死亡者数	転入者数	転出者数	
R5(2023)	21	88	333	368	▲ 106

将来推計人口

区 分	人 口（人）	人口割合（%）		
		15歳未満	15歳～64歳	65歳以上
R12 (2030)	4,289	10.5	54.8	34.7
R17 (2035)	4,078	10.3	55.7	33.9
R22 (2040)	3,890	10.5	55.3	34.2

産業別就業人口

(2020.10.1)

区 分	第一次産業	第二次産業	第三次産業	総 数
就業者数	858	291	1,327	2,540

面積関係

(2022.4.1)（ha）

総面積	宅 地	田	畑	牧 場	原 野
	520	－	11,200	1,646	2,093
	森 林				
	合 計	国有林	道有林	市町村有林	私有林等
69,587	53,194	47,416	0	2,941	2,837

教 育

(2023年度)

	公立、国立		私 立	
	数	在園者数	数	在園者数
幼稚園	－	－	－	－
認定こども園	1	163	－	－

	公 立		国立、私立	
	数	生徒数	数	生徒数
小学校	1	223	－	－
中学校	1	101	－	－
義務教育学校	－	－	－	－

	道立、市町村立		私 立	
	数	生徒数	数	生徒数
高等学校	1	174	－	－

医 療

(2022.10.1)

	施設数	病床数
病 院	－	－
診療所	3	5
歯 科	2	－

福 祉

(2024.4.1)

	施設数
保育園	－
老人ホーム	2

ごみの排出量、リサイクル率推移

年 度	2001	2006	2011	2016	2021
総排出量（t）	2,238	1,594	1,506	1,621	1,643
リサイクル率（%）	19.3	35.9	34.0	28.7	24.8

財 政

項 目	2020年度	2021年度	2022年度
財政力指数	0.248	0.244	0.241
歳 入（千円）	10,904,484	9,274,764	9,610,230
歳 出（千円）	10,361,087	8,759,985	9,237,001
標準財政規模（千円）	4,038,759	4,296,876	4,261,657
実質収支（千円）	506,636	510,437	373,219
単年度収支（千円）	106,239	3,801	▲ 137,218
経常収支比率（%）	89.9	86.9	85.1

平均所得額

年 度	納税義務者数（人）	課税対象所得（千円）	平均所得額（千円）
2022	2,443	9,261,860	3,791
2023	2,406	8,811,141	3,662

農 業

(2020.2.1)

経営体数	従事者数（人）	産出額（千万円）
159	501	2,077

漁 業

(2018.11.1)

経営体数	従事者数（人）	生産高（t）	生産額（千円）	漁港数	漁船数（隻）
－	－	－	－	－	－

商業・製造

(2021.6.1)

産業分類	事業所数	従業者数（人）	年間販売額（百万円）
全産業計	278	2,080	71,244
製造業	11	176	7,600
卸売業	6	29	682
小売業	43	259	10,617

観光客入込数

年度	入込総数（千人）				
	合 計	内日帰客	内宿泊客	内道外客	内道内客
2019	496.2	431.6	64.6	146.9	349.3
2020	655.0	604.0	51.0	206.1	448.9
2021	611.7	562.5	49.2	171.7	440.0
2022	781.5	719.5	62.0	225.5	556.0
2023	857.7	773.6	84.1	254.2	603.5

訪日外国人宿泊客延数

年度	宿泊客延数（人泊）					
	合 計	アジア	欧 州	北 米	オーストラリア	その他
2019	3,026	2,987	2	9	24	4
2020	0	0	0	0	0	0
2021	0	0	0	0	0	0
2022	0	0	0	0	0	0
2023	0	0	0	0	0	0

ふるさと納税

(2022年度)

寄 付		道 内ランキング
金額（千円）	件 数	
1,500,557	97,363	23

地域おこし協力隊

年 度	隊員数
2013	5
2018	15
2023	20

自動車保有台数

(2023.3.31)

登録自動車				軽自動車	1世帯当たり保有台数
合 計	乗 用	貨 物	その他		
4,212	2,601	1,020	591	2,735	1.64

鹿追町
Shikaoi Town

市町村コード	016349
所在地	河東郡鹿追町東町1丁目15番地1
TEL	0156-66-2311
URL	https://www.town.shikaoi.lg.jp/

キャッチフレーズ	活きて（経済の発展） 生きる（福祉の増進）まちづくり
木	モミジ
花	シャクナゲ

人 口

区 分	人 口（人）	人口割合（%）			世帯数
		15歳未満	15歳～64歳	65歳以上	
H22(2010).10.1	5,702	14.2	59.9	25.9	2,270
H27(2015).10.1	5,542	14.6	57.1	28.3	2,258
R2 (2020).10.1	5,266	13.6	55.4	31.0	2,255

人口動態

区 分	自然動態		社会動態		増減数
	出生者数	死亡者数	転入者数	転出者数	
R5(2023)	36	64	279	332	▲ 83

将来推計人口

区 分	人 口（人）	人口割合（%）		
		15歳未満	15歳～64歳	65歳以上
R12(2030)	4,716	11.4	55.4	33.2
R17(2035)	4,481	11.2	54.7	34.0
R22(2040)	4,256	11.5	53.0	35.5

産業別就業人口

(2020.10.1)

区 分	第一次産業	第二次産業	第三次産業	総 数
就業者数	975	178	1,588	2,844

面積関係

(2022.4.1)（ha）

総面積	宅 地	田	畑	牧 場	原 野
	610	－	12,200	886	450
	森 林				
	合 計	国有林	道有林	市町村有林	私有林等
40,470	21,584	18,732	0	826	2,025

教 育

(2023年度)

	公立、国立		私 立	
	数	在園者数	数	在園者数
幼稚園	－	－	－	－
認定こども園	1	149	－	－

	公 立		国立、私立	
	数	生徒数	数	生徒数
小学校	5	279	－	－
中学校	2	157	－	－
義務教育学校	－	－	－	－

	道立、市町村立		私 立	
	数	生徒数	数	生徒数
高等学校	1	148	－	－

医 療

(2022.10.1)

	施設数	病床数
病 院	1	50
診療所	3	3
歯 科	1	－

福 祉

(2024.4.1)

	施設数
保育園	－
老人ホーム	2

ごみの排出量、リサイクル率推移

年 度	2001	2006	2011	2016	2021
総排出量（t）	2,648	1,783	1,720	1,584	1,260
リサイクル率（%）	23.7	45.4	53.7	54.7	60.8

財 政

項 目	2020年度	2021年度	2022年度
財政力指数	0.267	0.260	0.255
歳 入（千円）	8,862,745	8,451,401	8,205,392
歳 出（千円）	8,235,319	7,891,455	7,598,928
標準財政規模（千円）	4,008,229	4,229,400	4,136,813
実質収支（千円）	593,714	532,248	597,357
単年度収支（千円）	270,905	▲ 61,466	65,109
経常収支比率（%）	80.3	78.6	81.7

平均所得額

年 度	納税義務者数（人）	課税対象所得（千円）	平均所得額（千円）
2022	2,651	9,859,592	3,719
2023	2,577	9,251,912	3,590

農 業

(2020.2.1)

経営体数	従事者数（人）	産出額（千万円）
221	701	1,933

漁 業

(2018.11.1)

経営体数	従事者数（人）	生産高（t）	生産額（千円）	漁港数	漁船数（隻）
－	－	－	－	－	－

商業・製造

(2021.6.1)

産業分類	事業所数	従業者数（人）	年間販売額（百万円）
全産業計	223	1,534	40,540
製造業	2	18	－
卸売業	2	7	－
小売業	34	172	－

観光客入込数

年度	入込総数（千人）				
	合 計	内日帰客	内宿泊客	内道外客	内道内客
2019	780.0	753.6	26.4	97.9	682.1
2020	598.7	583.4	15.3	34.4	564.3
2021	590.2	574.7	15.5	35.4	554.8
2022	658.5	631.7	26.8	83.9	574.6
2023	659.4	632.0	27.4	84.7	574.7

訪日外国人宿泊客延数

年度	宿泊客延数（人泊）					
	合 計	アジア	欧 州	北 米	オーストラリア	その他
2019	3,148	2,975	82	23	41	27
2020	10	0	8	0	2	0
2021	0	0	0	0	0	0
2022	3,812	3,720	13	46	25	8
2023	3,194	2,913	69	72	45	95

ふるさと納税

(2022年度)

寄 付		道 内ランキング
金額（千円）	件 数	
91,925	5,941	117

地域おこし協力隊

年 度	隊員数
2013	3
2018	5
2023	8

自動車保有台数

(2023.3.31)

登録自動車				軽自動車	1世帯当たり保有台数
合 計	乗 用	貨 物	その他		
4,439	2,662	1,088	689	3,672	1.79

新得町
Shintoku Town

市町村コード	016357
所在地	上川郡新得町3条南4丁目26番地
TEL	0156-64-5111
URL	https://www.shintoku-town.jp/

キャッチフレーズ	つどい合い　ささえ合い そだて合う　自然豊かな町づくり
木	エゾヤマザクラ
花	エゾムラサキツツジ

人 口

区 分	人 口（人）	人口割合（%）			世帯数
		15歳未満	15歳～64歳	65歳以上	
H22(2010).10.1	6,653	10.4	57.9	31.7	3,106
H27(2015).10.1	6,288	10.5	54.7	34.7	3,043
R2 (2020).10.1	5,817	10.2	52.0	37.8	2,883

人口動態

区 分	自然動態		社会動態		増減数
	出生者数	死亡者数	転入者数	転出者数	
R5(2023)	15	132	516	426	▲ 50

将来推計人口

区 分	人 口（人）	人口割合（%）		
		15歳未満	15歳～64歳	65歳以上
R12 (2030)	4,928	8.4	51.7	39.8
R17 (2035)	4,527	8.3	51.1	40.6
R22 (2040)	4,133	8.3	49.3	42.3

産業別就業人口

(2020.10.1)

区 分	第一次産業	第二次産業	第三次産業	総 数
就業者数	627	452	1,972	3,062

面積関係

(2022.4.1)（ha）

総面積	宅 地	田	畑	牧 場	原 野
	513	－	6,520	581	1,984
	森 林				
	合 計	国有林	道有林	市町村有林	私有林等
106,383	93,599	83,690	0	3,922	5,987

教 育

(2023年度)

	公立、国立		私 立	
	数	在園者数	数	在園者数
幼稚園	1	21	－	－
認定こども園	－	－	－	－

	公 立		国立、私立	
	数	生徒数	数	生徒数
小学校	2	225	－	－
中学校	2	109	－	－
義務教育学校	1	11	－	－

	道立、市町村立		私 立	
	数	生徒数	数	生徒数
高等学校	－	－	－	－

医 療

(2022.10.1)

	施設数	病床数
病　院	－	－
診療所	7	19
歯　科	4	－

福 祉

(2024.4.1)

	施設数
保育園	2
老人ホーム	5

ごみの排出量、リサイクル率推移

年 度	2001	2006	2011	2016	2021
総排出量（t）	3,583	3,021	2,668	2,419	1,578
リサイクル率（%）	15.3	26.2	25.7	24.1	25.0

財 政

項 目	2020年度	2021年度	2022年度
財政力指数	0.255	0.241	0.234
歳　入（千円）	9,389,746	9,760,115	8,793,437
歳　出（千円）	8,983,112	8,896,609	8,418,526
標準財政規模（千円）	4,780,688	5,138,450	5,042,326
実質収支（千円）	69,825	64,568	181,730
単年度収支（千円）	▲ 70,384	▲ 5,257	117,162
経常収支比率（%）	82.5	79.6	81.7

平均所得額

年 度	納税義務者数（人）	課税対象所得（千円）	平均所得額（千円）
2022	2,528	7,770,400	3,074
2023	2,479	7,746,422	3,125

農 業

(2020.2.1)

経営体数	従事者数（人）	産出額（千万円）
108	290	995

漁 業

(2018.11.1)

経営体数	従事者数（人）	生産高（t）	生産額（千円）	漁港数	漁船数（隻）
－	－	－	－	－	－

商業・製造

(2021.6.1)

産業分類	事業所数	従業者数（人）	年間販売額（百万円）
全産業計	335	2,543	47,758
製造業	14	184	4,230
卸売業	5	73	680
小売業	44	202	2,581

観光客入込数

年度	入込総数（千人）				
	合 計	内日帰客	内宿泊客	内道外客	内道内客
2019	632.5	575.5	57.0	143.7	488.8
2020	343.3	323.3	20.0	46.7	296.6
2021	418.8	378.0	40.8	24.5	394.3
2022	541.9	485.5	56.4	130.4	411.5
2023	544.2	480.9	63.3	108.8	435.4

訪日外国人宿泊客延数

年度	宿泊客延数（人泊）					
	合 計	アジア	欧 州	北 米	オーストラリア	その他
2019	60,315	46,670	1,138	809	11,198	500
2020	16	3	8	1	4	0
2021	5	4	0	0	1	0
2022	1,920	1,521	57	132	195	15
2023	46,919	34,410	594	623	10,290	1,002

ふるさと納税

(2022年度)

寄 付		道 内ランキング
金額（千円）	件 数	
48,242	2,710	144

地域おこし協力隊

年 度	隊員数
2013	9
2018	15
2023	16

自動車保有台数

(2023.3.31)

登録自動車				軽自動車	1世帯当たり保有台数
合 計	乗 用	貨 物	その他		
3,914	2,588	789	537	2,627	1.19

清水町
Shimizu Town

市町村コード	016365
所在地	上川郡清水町南4条2丁目2番地
TEL	0156-62-2111
URL	https://www.town.shimizu.hokkaido.jp/

キャッチフレーズ	自然と心が響き合うまち・清水 長大な日高山脈と十勝川に抱かれた町
木	ナナカマド
花	スズラン

人口

区分	人口（人）	人口割合（%）			世帯数
		15歳未満	15歳～64歳	65歳以上	
H22(2010).10.1	9,961	11.6	57.5	30.9	4,097
H27(2015).10.1	9,599	11.4	53.9	34.7	4,131
R2 (2020).10.1	9,094	10.3	51.3	38.4	4,166

人口動態

区分	自然動態		社会動態		増減数
	出生者数	死亡者数	転入者数	転出者数	
R5(2023)	36	166	420	425	▲ 140

将来推計人口

区分	人口（人）	人口割合（%）		
		15歳未満	15歳～64歳	65歳以上
R12(2030)	7,880	7.8	52.2	40.0
R17(2035)	7,304	7.6	51.2	41.2
R22(2040)	6,744	7.6	49.8	42.6

産業別就業人口

(2020.10.1)

区分	第一次産業	第二次産業	第三次産業	総数
就業者数	1,321	816	2,419	4,627

面積関係

(2022.4.1)（ha）

総面積	宅地	田	畑	牧場	原野
	767	－	14,900	2,018	1,572
	森林				
	合計	国有林	道有林	市町村有林	私有林等
40,225	17,714	11,384	0	2,047	4,283

教育

(2023年度)

	公立、国立		私立	
	数	在園者数	数	在園者数
幼稚園	－	－	－	－
認定こども園	－	－	－	－

	公立		国立、私立	
	数	生徒数	数	生徒数
小学校	2	372	－	－
中学校	2	237	－	－
義務教育学校	－	－	－	－

	道立、市町村立		私立	
	数	生徒数	数	生徒数
高等学校	1	220	－	－

医療

(2022.10.1)

	施設数	病床数
病院	1	91
診療所	4	26
歯科	2	－

福祉

(2024.4.1)

	施設数
保育園	－
老人ホーム	2

ごみの排出量、リサイクル率推移

年度	2001	2006	2011	2016	2021
総排出量（t）	3,768	3,608	3,075	2,874	2,545
リサイクル率（%）	14.9	26.1	24.2	20.9	25.9

財政

項目	2020年度	2021年度	2022年度
財政力指数	0.347	0.337	0.329
歳入（千円）	10,165,534	10,367,619	9,960,159
歳出（千円）	9,815,324	9,959,460	9,588,542
標準財政規模（千円）	4,857,778	5,196,756	5,153,548
実質収支（千円）	347,370	383,167	371,347
単年度収支（千円）	114,184	35,797	▲ 11,820
経常収支比率（%）	87.4	83.8	89.5

平均所得額

年度	納税義務者数（人）	課税対象所得（千円）	平均所得額（千円）
2022	4,285	13,723,053	3,203
2023	4,279	13,204,883	3,086

農業

(2020.2.1)

経営体数	従事者数（人）	産出額（千万円）
335	993	2,657

漁業

(2018.11.1)

経営体数	従事者数（人）	生産高（t）	生産額（千円）	漁港数	漁船数（隻）
－	－	－	－	－	－

商業・製造

(2021.6.1)

産業分類	事業所数	従業者数（人）	年間販売額（百万円）
全産業計	473	3,819	87,415
製造業	22	649	26,228
卸売業	10	40	2,991
小売業	74	420	8,160

観光客入込数

年度	入込総数（千人）				
	合計	内日帰客	内宿泊客	内道外客	内道内客
2019	166.2	166.2	0.0	117.0	49.2
2020	53.8	53.8	0.0	19.0	34.8
2021	42.7	42.7	0.0	6.4	36.3
2022	126.6	123.0	3.6	22.8	103.8
2023	157.9	154.8	3.1	38.7	119.2

訪日外国人宿泊客延数

年度	宿泊客延数（人泊）					
	合計	アジア	欧州	北米	オーストラリア	その他
2019	0	0	0	0	0	0
2020	0	0	0	0	0	0
2021	0	0	0	0	0	0
2022	0	0	0	0	0	0
2023	0	0	0	0	0	0

ふるさと納税

(2022年度)

寄付		道内ランキング
金額（千円）	件数	
200,122	12,533	89

地域おこし協力隊

年度	隊員数
2013	1
2018	2
2023	4

自動車保有台数

(2023.3.31)

登録自動車				軽自動車	1世帯当たり保有台数
合計	乗用	貨物	その他		
6,501	4,171	1,474	856	5,188	1.39

芽室町
Memuro Town

市町村コード	016373
所在地	河西郡芽室町東2条2丁目14
TEL	0155-62-9721
URL	https://www.memuro.net/

キャッチフレーズ	みどりの中で　子どもにやさしく 思いやりと　活力に満ちた 協働のまち
木	カシワ
花	ミズバショウ、エゾムラサキツツジ

人 口

区 分	人 口（人）	人口割合（%）			世帯数
		15歳未満	15歳～64歳	65歳以上	
H22(2010).10.1	18,905	16.3	60.6	23.1	7,089
H27(2015).10.1	18,484	15.3	57.4	27.3	7,169
R2 (2020).10.1	18,048	13.7	55.6	30.7	7,257

人口動態

区 分	自然動態		社会動態		増減数
	出生者数	死亡者数	転入者数	転出者数	
R5(2023)	96	238	679	615	▲ 74

将来推計人口

区 分	人 口（人）	人口割合（%）		
		15歳未満	15歳～64歳	65歳以上
R12(2030)	16,624	10.4	54.7	34.9
R17(2035)	15,936	9.9	52.9	37.2
R22(2040)	15,247	10.0	49.6	40.4

産業別就業人口

(2020.10.1)

区 分	第一次産業	第二次産業	第三次産業	総 数
就業者数	2,110	1,555	5,330	9,470

面積関係

(2022.4.1)（ha）

総面積	宅 地	田	畑	牧 場	原 野
	1,089	－	21,400	862	1,236
	森 林				
	合 計	国有林	道有林	市町村有林	私有林等
51,376	21,833	15,389	0	1,132	5,312

教 育

(2023年度)

	公立、国立		私 立	
	数	在園者数	数	在園者数
幼稚園	－	－	2	258
認定こども園	－	－	－	－

	公 立		国立、私立	
	数	生徒数	数	生徒数
小学校	4	985	－	－
中学校	3	551	－	－
義務教育学校	－	－	－	－

	道立、市町村立		私 立	
	数	生徒数	数	生徒数
高等学校	1	449	1	439

医 療

(2022.10.1)

	施設数	病床数
病　院	1	120
診療所	4	－
歯　科	8	－

福 祉

(2024.4.1)

	施設数
保育園	3
老人ホーム	8

ごみの排出量、リサイクル率推移

年 度	2001	2006	2011	2016	2021
総排出量（t）	7,008	5,423	4,795	5,417	5,324
リサイクル率（%）	9.8	28.7	16.4	17.1	24.9

財 政

項 目	2020年度	2021年度	2022年度
財政力指数	0.496	0.492	0.491
歳　入（千円）	19,835,808	15,721,989	13,425,604
歳　出（千円）	19,325,328	15,051,655	12,881,822
標準財政規模（千円）	7,361,260	7,725,533	7,525,269
実質収支（千円）	387,126	611,969	408,629
単年度収支（千円）	23,338	224,843	▲ 203,340
経常収支比率（%）	82.2	81.2	87.1

平均所得額

年 度	納税義務者数（人）	課税対象所得（千円）	平均所得額（千円）
2022	8,808	31,122,171	3,533
2023	8,724	29,067,792	3,332

農 業

(2020.2.1)

経営体数	従事者数（人）	産出額（千万円）
546	1,992	2,308

漁 業

(2018.11.1)

経営体数	従事者数（人）	生産高（t）	生産額（千円）	漁港数	漁船数（隻）
－	－	－	－	－	－

商業・製造

(2021.6.1)

産業分類	事業所数	従業者数（人）	年間販売額（百万円）
全産業計	746	8,681	240,744
製造業	43	1,290	81,296
卸売業	55	431	44,401
小売業	106	1,007	36,261

観光客入込数

年度	入込総数（千人）				
	合 計	内日帰客	内宿泊客	内道外客	内道内客
2019	172.1	167.7	4.4	4.0	168.1
2020	151.0	149.7	1.3	0.7	150.3
2021	160.6	159.2	1.4	0.2	160.4
2022	180.1	176.8	3.3	1.2	178.9
2023	118.2	116.2	2.0	1.6	116.6

訪日外国人宿泊客延数

年度	宿泊客延数（人泊）					
	合 計	アジア	欧 州	北 米	オーストラリア	その他
2019	63	45	0	0	0	18
2020	0	0	0	0	0	0
2021	0	0	0	0	0	0
2022	8	0	0	0	0	8
2023	49	0	0	0	0	49

ふるさと納税

(2022年度)

寄 付		道 内ランキング
金額（千円）	件 数	
270,453	50,318	79

地域おこし協力隊

年 度	隊員数
2013	0
2018	3
2023	3

自動車保有台数

(2023.3.31)

登録自動車				軽自動車	1世帯当たり保有台数
合 計	乗 用	貨 物	その他		
15,535	8,465	5,116	1,954	10,385	1.93

中札内村
Nakasatsunai Village

市町村コード	016381
所在地	河西郡中札内村大通南2丁目3番地
TEL	0155-67-2311
URL	https://www.vill.nakasatsunai.hokkaido.jp/

キャッチフレーズ	キラリ輝くうるおいのまち ～花と緑とアートの村～
木	カシワ
花	スズラン

人 口

区 分	人 口（人）	人口割合（%）			世帯数
		15歳未満	15歳～64歳	65歳以上	
H22(2010).10.1	4,006	13.1	62.0	24.9	1,570
H27(2015).10.1	3,966	13.1	59.5	27.4	1,609
R2 (2020).10.1	3,884	12.6	58.6	28.8	1,684

人口動態

区 分	自然動態		社会動態		増減数
	出生者数	死亡者数	転入者数	転出者数	
R5(2023)	20	34	206	208	▲ 16

将来推計人口

区 分	人 口（人）	人口割合（%）		
		15歳未満	15歳～64歳	65歳以上
R12 (2030)	3,664	10.2	57.2	32.6
R17 (2035)	3,522	10.6	54.8	34.7
R22 (2040)	3,396	10.5	52.1	37.4

産業別就業人口

(2020.10.1)

区 分	第一次産業	第二次産業	第三次産業	総 数
就業者数	601	301	1,135	2,128

面積関係

(2022.4.1)（ha）

総面積	宅 地	田	畑	牧 場	原 野
	383	－	7,110	73	361
	森 林				
	合 計	国有林	道有林	市町村有林	私有林等
29,258	18,832	16,717	0	1,261	854

教 育

(2023年度)

	公立、国立		私 立	
	数	在園者数	数	在園者数
幼稚園	－	－	－	－
認定こども園	－	－	－	－

	公 立		国立、私立	
	数	生徒数	数	生徒数
小学校	2	223	－	－
中学校	1	111	－	－
義務教育学校	－	－	－	－

	道立、市町村立		私 立	
	数	生徒数	数	生徒数
高等学校	－	－	－	－

医 療

(2022.10.1)

	施設数	病床数
病 院	－	－
診療所	3	－
歯 科	2	－

福 祉

(2024.4.1)

	施設数
保育園	－
老人ホーム	1

ごみの排出量、リサイクル率推移

年 度	2001	2006	2011	2016	2021
総排出量（t）	540	768	3,704	3,022	3,898
リサイクル率（%）	38.6	43.0	6.5	9.3	6.7

財 政

項 目	2020年度	2021年度	2022年度
財政力指数	0.297	0.287	0.279
歳 入（千円）	7,364,926	6,962,534	6,916,871
歳 出（千円）	7,027,132	6,499,652	6,538,280
標準財政規模（千円）	2,597,779	2,842,167	2,808,352
実質収支（千円）	141,952	319,411	150,624
単年度収支（千円）	10,110	177,459	▲ 168,787
経常収支比率（%）	87.7	83.5	84.7

平均所得額

年 度	納税義務者数（人）	課税対象所得（千円）	平均所得額（千円）
2022	1,960	7,013,353	3,578
2023	1,944	6,713,368	3,453

農 業

(2020.2.1)

経営体数	従事者数（人）	産出額（千万円）
144	424	1,200

漁 業

(2018.11.1)

経営体数	従事者数（人）	生産高（t）	生産額（千円）	漁港数	漁船数（隻）
－	－	－	－	－	－

商業・製造

(2021.6.1)

産業分類	事業所数	従業者数（人）	年間販売額（百万円）
全産業計	236	2,296	42,357
製造業	18	600	18,837
卸売業	8	52	4,112
小売業	31	172	4,039

観光客入込数

年度	入込総数（千人）				
	合 計	内日帰客	内宿泊客	内道外客	内道内客
2019	957.9	945.7	12.2	191.1	766.8
2020	655.9	647.5	8.4	131.2	524.7
2021	705.8	686.3	19.5	141.2	564.6
2022	828.5	808.7	19.8	166.0	662.5
2023	891.7	872.6	19.1	178.2	713.5

訪日外国人宿泊客延数

年度	宿泊客延数（人泊）					
	合 計	アジア	欧 州	北 米	オーストラリア	その他
2019	0	0	0	0	0	0
2020	0	0	0	0	0	0
2021	0	0	0	0	0	0
2022	0	0	0	0	0	0
2023	0	0	0	0	0	0

ふるさと納税

(2022年度)

寄 付		道 内ランキング
金額（千円）	件 数	
1,261,642	106,008	26

地域おこし協力隊

年 度	隊員数
2013	1
2018	3
2023	1

自動車保有台数

(2023.3.31)

登録自動車				軽自動車	1世帯当たり保有台数
合 計	乗 用	貨 物	その他		
3,217	1,948	804	465	2,294	1.66

更別村
Sarabetsu Village

市町村コード	016390
所在地	河西郡更別村字更別南1線93番地
TEL	0155-52-2111
URL	https://www.sarabetsu.jp/

キャッチフレーズ	いつまでも住み続けたいまち 豊かさ・安心・笑顔あふれる夢大地
木	カシワ
花	スズラン

人 口

区 分	人 口（人）	人口割合（%）			世帯数
		15歳未満	15歳～64歳	65歳以上	
H22(2010).10.1	3,391	14.3	59.0	26.8	1,274
H27(2015).10.1	3,185	13.5	57.5	29.0	1,239
R2 (2020).10.1	3,080	13.1	55.4	31.5	1,311

人口動態

区 分	自然動態		社会動態		増減数
	出生者数	死亡者数	転入者数	転出者数	
R5(2023)	20	38	124	135	▲ 29

将来推計人口

区 分	人 口（人）	人口割合（%）		
		15歳未満	15歳～64歳	65歳以上
R12 (2030)	2,795	12.7	53.2	34.1
R17 (2035)	2,659	12.1	52.8	35.1
R22 (2040)	2,523	11.8	50.5	37.7

産業別就業人口

(2020.10.1)

区 分	第一次産業	第二次産業	第三次産業	総 数
就業者数	813	154	836	1,838

面積関係

(2022.4.1)（ha）

総面積	宅 地	田	畑	牧 場	原 野
	335	－	11,500	312	446
	森 林				
	合 計	国有林	道有林	市町村有林	私有林等
17,690	2,624	567	0	1,238	818

教 育

(2023年度)

	公立、国立		私 立	
	数	在園者数	数	在園者数
幼稚園	2	42	－	－
認定こども園	－	－	－	－

	公 立		国立、私立	
	数	生徒数	数	生徒数
小学校	2	149	－	－
中学校	1	91	－	－
義務教育学校	－	－	－	－

	道立、市町村立		私 立	
	数	生徒数	数	生徒数
高等学校	－	－	－	－

医 療

(2022.10.1)

	施設数	病床数
病 院	－	－
診療所	2	19
歯 科	1	－

福 祉

(2024.4.1)

	施設数
保育園	－
老人ホーム	1

ごみの排出量、リサイクル率推移

年 度	2001	2006	2011	2016	2021
総排出量（t）	635	612	530	482	494
リサイクル率（%）	42.8	40.8	31.9	29.5	26.9

財 政

項 目	2020年度	2021年度	2022年度
財政力指数	0.274	0.275	0.267
歳 入（千円）	5,394,830	5,513,667	6,183,413
歳 出（千円）	5,267,441	5,302,026	5,985,416
標準財政規模（千円）	2,863,173	3,096,602	3,030,975
実質収支（千円）	127,074	210,103	189,055
単年度収支（千円）	85,613	83,029	▲ 21,048
経常収支比率（%）	82.6	78.3	77.8

平均所得額

年 度	納税義務者数（人）	課税対象所得（千円）	平均所得額（千円）
2022	1,646	6,567,145	3,990
2023	1,677	6,591,935	3,931

農 業

(2020.2.1)

経営体数	従事者数（人）	産出額（千万円）
221	781	1,053

漁 業

(2018.11.1)

経営体数	従事者数（人）	生産高（t）	生産額（千円）	漁港数	漁船数（隻）
－	－	－	－	－	－

商業・製造

(2021.6.1)

産業分類	事業所数	従業者数（人）	年間販売額（百万円）
全産業計	138	1,037	24,846
製造業	4	127	3,242
卸売業	6	32	2,622
小売業	23	95	1,731

観光客入込数

年度	入込総数（千人）				
	合 計	内日帰客	内宿泊客	内道外客	内道内客
2019	40.2	30.0	10.2	1.7	38.5
2020	31.7	21.3	10.4	0.4	31.3
2021	94.1	84.2	9.9	2.5	91.6
2022	102.0	92.9	9.1	3.0	99.0
2023	111.2	100.7	10.5	3.6	107.6

訪日外国人宿泊客延数

年度	宿泊客延数（人泊）					
	合 計	アジア	欧 州	北 米	オーストラリア	その他
2019	18	18	0	0	0	0
2020	0	0	0	0	0	0
2021	0	0	0	0	0	0
2022	0	0	0	0	0	0
2023	8	0	0	0	0	8

ふるさと納税

(2022年度)

寄 付		道 内ランキング
金額（千円）	件 数	
23,454	1,431	160

地域おこし協力隊

年 度	隊員数
2013	3
2018	3
2023	3

自動車保有台数

(2023.3.31)

登録自動車				軽自動車	1世帯当たり保有台数
合 計	乗 用	貨 物	その他		
3,074	1,780	879	415	2,720	2.25

大樹町
Taiki Town

市町村コード	016411
所在地	広尾郡大樹町東本通33番地
TEL	01558-6-2111
URL	https://www.town.taiki.hokkaido.jp/

キャッチフレーズ	人・夢・愛　もっと大きく コスモスのまち　大樹
木	カシワ
花	コスモス

人 口

区 分	人 口（人）	人口割合（%）			世帯数
		15歳未満	15歳～64歳	65歳以上	
H22(2010).10.1	5,977	12.1	57.5	30.4	2,533
H27(2015).10.1	5,738	12.2	53.9	33.9	2,534
R2 (2020).10.1	5,420	11.3	52.1	36.6	2,593

人口動態

区 分	自然動態		社会動態		増減数
	出生者数	死亡者数	転入者数	転出者数	
R5(2023)	34	101	312	348	▲ 102

将来推計人口

区 分	人 口（人）	人口割合（%）		
		15歳未満	15歳～64歳	65歳以上
R12 (2030)	4,612	9.2	53.8	37.1
R17 (2035)	4,273	9.2	54.4	36.4
R22 (2040)	3,946	9.2	53.7	37.1

産業別就業人口

(2020.10.1)

区 分	第一次産業	第二次産業	第三次産業	総 数
就業者数	951	582	1,522	3,060

面積関係

(2022.4.1)（ha）

総面積	宅地	田	畑	牧 場	原 野
	336	－	14,200	695	1,208
	森 林				
	合計	国有林	道有林	市町村有林	私有林等
81,568	58,286	41,406	5,936	3,640	7,305

教 育

(2023年度)

	公立、国立		私 立	
	数	在園者数	数	在園者数
幼稚園	－	－	－	－
認定こども園	－	－	－	－

	公 立		国立、私立	
	数	生徒数	数	生徒数
小学校	1	247	－	－
中学校	1	142	－	－
義務教育学校	－	－	－	－

	道立、市町村立		私 立	
	数	生徒数	数	生徒数
高等学校	1	83	－	－

医 療

(2022.10.1)

	施設数	病床数
病 院	1	50
診療所	3	－
歯 科	2	－

福 祉

(2024.4.1)

	施設数
保育園	－
老人ホーム	1

ごみの排出量、リサイクル率推移

年 度	2001	2006	2011	2016	2021
総排出量（t）	2,714	2,132	2,060	1,999	2,013
リサイクル率（%）	7.6	11.4	8.8	8.1	8.6

財 政

項 目	2020年度	2021年度	2022年度
財政力指数	0.247	0.243	0.245
歳 入（千円）	8,529,975	11,836,200	9,162,334
歳 出（千円）	8,307,213	11,474,084	8,843,447
標準財政規模（千円）	4,283,929	4,560,255	4,428,719
実質収支（千円）	220,644	359,563	304,082
単年度収支（千円）	88,942	138,919	▲ 55,481
経常収支比率（%）	87.6	84.0	88.6

平均所得額

年 度	納税義務者数（人）	課税対象所得（千円）	平均所得額（千円）
2022	2,670	9,077,908	3,400
2023	2,712	8,876,739	3,273

農 業

(2020.2.1)

経営体数	従事者数（人）	産出額（千万円）
160	514	1,715

漁 業

(2018.11.1)

経営体数	従事者数（人）	生産高（t）	生産額（千円）	漁港数	漁船数（隻）
27	128	1,120	767,211	2	36

商業・製造

(2021.6.1)

産業分類	事業所数	従業者数（人）	年間販売額（百万円）
全産業計	329	2,613	63,852
製造業	7	402	14,257
卸売業	12	72	8,015
小売業	58	408	7,815

観光客入込数

年度	入込総数（千人）				
	合 計	内日帰客	内宿泊客	内道外客	内道内客
2019	74.9	65.7	9.2	6.7	68.2
2020	43.1	36.0	7.1	3.1	40.0
2021	43.5	36.5	7.0	3.2	40.3
2022	46.0	33.8	12.2	5.4	40.6
2023	52.7	43.3	9.4	6.4	46.3

訪日外国人宿泊客延数

年度	宿泊客延数（人泊）					
	合 計	アジア	欧 州	北 米	オーストラリア	その他
2019	10	1	6	0	2	1
2020	0	0	0	0	0	0
2021	13	13	0	0	0	0
2022	29	15	11	2	0	1
2023	203	163	10	12	12	6

ふるさと納税

(2022年度)

寄 付		道 内ランキング
金額（千円）	件 数	
133,731	8,830	104

地域おこし協力隊

年 度	隊員数
2013	1
2018	5
2023	7

自動車保有台数

(2023.3.31)

登録自動車				軽自動車	1世帯当たり保有台数
合 計	乗 用	貨 物	その他		
4,377	2,716	1,005	656	3,424	1.56

広尾町
Hiroo Town

市町村コード	016420
所在地	広尾郡広尾町西4条7丁目1番地
TEL	01558-2-2111
URL	https://www.town.hiroo.lg.jp/index.html

キャッチフレーズ	心豊かにふれあう海と大地・ひろお
木	イチイ
花	ヒロオツツジ

人 口

区 分	人 口（人）	人口割合（%）			世帯数
		15歳未満	15歳～64歳	65歳以上	
H22(2010).10.1	7,881	12.8	58.3	28.9	3,294
H27(2015).10.1	7,030	10.8	54.4	34.9	3,157
R2 (2020).10.1	6,387	9.6	50.9	39.5	2,997

人口動態

区 分	自然動態		社会動態		増減数
	出生者数	死亡者数	転入者数	転出者数	
R5(2023)	17	110	224	348	▲ 220

将来推計人口

区 分	人 口（人）	人口割合（%）		
		15歳未満	15歳～64歳	65歳以上
R12(2030)	5,205	8.6	48.2	43.2
R17(2035)	4,653	8.3	46.9	44.8
R22(2040)	4,116	8.2	44.5	47.3

産業別就業人口

(2020.10.1)

区 分	第一次産業	第二次産業	第三次産業	総 数
就業者数	718	708	1,832	3,340

面積関係

(2022.4.1)（ha）

総面積	宅 地	田	畑	牧 場	原 野
	427	－	6,190	843	2,767
	森 林				
	合 計	国有林	道有林	市町村有林	私有林等
59,654	47,123	32,626	0	3,201	11,296

教 育

(2023年度)

	公立、国立		私 立	
	数	在園者数	数	在園者数
幼稚園	－	－	－	－
認定こども園	－	－	－	－

	公 立		国立、私立	
	数	生徒数	数	生徒数
小学校	2	216	－	－
中学校	1	129	－	－
義務教育学校	－	－	－	－

	道立、市町村立		私 立	
	数	生徒数	数	生徒数
高等学校	1	87	－	－

医 療

(2022.10.1)

	施設数	病床数
病 院	1	48
診療所	4	－
歯 科	3	－

福 祉

(2024.4.1)

	施設数
保育園	1
老人ホーム	2

ごみの排出量、リサイクル率推移

年 度	2001	2006	2011	2016	2021
総排出量（t）	3,803	3,313	2,903	2,838	2,467
リサイクル率（%）	12.7	16.3	14.0	15.6	18.5

財 政

項 目	2020年度	2021年度	2022年度
財政力指数	0.238	0.233	0.230
歳 入（千円）	8,034,496	8,046,380	7,901,350
歳 出（千円）	7,878,476	7,818,817	7,707,403
標準財政規模（千円）	4,573,604	4,829,168	4,781,090
実質収支（千円）	156,004	226,654	190,141
単年度収支（千円）	9,318	70,650	▲ 36,513
経常収支比率（%）	86.6	82.4	87.7

平均所得額

年 度	納税義務者数（人）	課税対象所得（千円）	平均所得額（千円）
2022	2,724	8,878,068	3,259
2023	2,714	8,429,303	3,106

農 業

(2020.2.1)

経営体数	従事者数（人）	産出額（千万円）
92	281	775

漁 業

(2018.11.1)

経営体数	従事者数（人）	生産高（t）	生産額（千円）	漁港数	漁船数（隻）
125	285	44,488	3,792,668	1	157

商業・製造

(2021.6.1)

産業分類	事業所数	従業者数（人）	年間販売額（百万円）
全産業計	410	2,489	55,422
製造業	22	321	12,333
卸売業	9	26	4,750
小売業	74	358	6,578

観光客入込数

年度	入込総数（千人）				
	合 計	内日帰客	内宿泊客	内道外客	内道内客
2019	144.9	129.9	15.0	10.0	134.9
2020	54.0	51.9	2.1	1.8	52.2
2021	65.1	63.9	1.2	5.9	59.2
2022	115.6	106.4	9.2	11.5	104.1
2023	269.0	267.6	1.4	6.0	263.0

訪日外国人宿泊客延数

年度	宿泊客延数（人泊）					
	合 計	アジア	欧 州	北 米	オーストラリア	その他
2019	18	17	0	0	0	1
2020	0	0	0	0	0	0
2021	1	1	0	0	0	0
2022	27	18	0	5	4	0
2023	11	6	0	0	0	5

ふるさと納税

(2022年度)

寄 付		道 内ランキング
金額（千円）	件 数	
95,387	5,382	116

地域おこし協力隊

年 度	隊員数
2013	0
2018	2
2023	7

自動車保有台数

(2023.3.31)

登録自動車				軽自動車	1世帯当たり保有台数
合 計	乗 用	貨 物	その他		
4,338	2,831	932	575	2,973	1.37

幕別町
Makubetsu Town

市町村コード	016438
所在地	中川郡幕別町本町130番地1
TEL	0155-54-2111
URL	https://www.town.makubetsu.lg.jp/

キャッチフレーズ	パークゴルフとナウマン象のまち 人と大地が躍動し　みんなで築く ふれあいの郷土（さと）
木	カシワ
花	シバザクラ

人 口

区 分	人 口（人）	人口割合（%）			世帯数
		15歳未満	15歳～64歳	65歳以上	
H22(2010).10.1	26,547	14.1	60.1	25.9	10,359
H27(2015).10.1	26,760	13.2	56.7	30.0	10,944
R2 (2020).10.1	25,766	12.3	54.0	33.7	11,029

人口動態

区 分	自然動態		社会動態		増減数
	出生者数	死亡者数	転入者数	転出者数	
R5(2023)	117	370	905	930	▲ 280

将来推計人口

区 分	人 口（人）	人口割合（%）		
		15歳未満	15歳～64歳	65歳以上
R12 (2030)	23,625	10.0	52.2	37.7
R17 (2035)	22,401	9.3	50.9	39.7
R22 (2040)	21,124	9.2	47.9	42.9

産業別就業人口

(2020.10.1)

区 分	第一次産業	第二次産業	第三次産業	総 数
就業者数	1,958	2,201	8,447	13,145

面積関係

(2022.4.1)（ha）

総面積	宅 地	田	畑	牧 場	原 野
	1,139	31	22,500	1,106	2,976
	森 林				
	合 計	国有林	道有林	市町村有林	私有林等
47,764	14,704	6	3,858	2,283	8,557

教 育

(2023年度)

	公立、国立		私 立	
	数	在園者数	数	在園者数
幼稚園	1	17	1	94
認定こども園	–	–	–	–

	公 立		国立、私立	
	数	生徒数	数	生徒数
小学校	9	1,323	–	–
中学校	5	688	–	–
義務教育学校	–	–	–	–

	道立、市町村立		私 立	
	数	生徒数	数	生徒数
高等学校	1	293	–	–

医 療

(2022.10.1)

	施設数	病床数
病　院	1	110
診療所	13	–
歯　科	10	–

福 祉

(2024.4.1)

	施設数
保育園	4
老人ホーム	11

ごみの排出量、リサイクル率推移

年 度	2001	2006	2011	2016	2021
総排出量（t）	8,340	8,102	6,924	7,965	7,584
リサイクル率（%）	14.8	31.1	19.5	28.2	26.2

財 政

項 目	2020年度	2021年度	2022年度
財政力指数	0.359	0.350	0.348
歳　入（千円）	20,240,103	19,125,085	19,484,047
歳　出（千円）	19,712,890	18,144,512	18,684,132
標準財政規模（千円）	9,814,395	10,277,148	10,028,411
実質収支（千円）	450,453	505,561	780,131
単年度収支（千円）	185,892	55,108	274,570
経常収支比率（%）	85.9	81.8	84.9

平均所得額

年 度	納税義務者数（人）	課税対象所得（千円）	平均所得額（千円）
2022	12,167	38,153,909	3,136
2023	12,057	37,789,234	3,134

農 業

(2020.2.1)

経営体数	従事者数（人）	産出額（千万円）
514	1,589	2,726

漁 業

(2018.11.1)

経営体数	従事者数（人）	生産高（t）	生産額（千円）	漁港数	漁船数（隻）
–	–	–	–	–	–

商業・製造

(2021.6.1)

産業分類	事業所数	従業者数（人）	年間販売額（百万円）
全産業計	955	7,931	146,349
製造業	29	973	21,275
卸売業	37	237	17,780
小売業	158	1,241	36,529

観光客入込数

年度	入込総数（千人）				
	合 計	内日帰客	内宿泊客	内道外客	内道内客
2019	546.4	459.5	86.9	149.9	396.5
2020	610.4	566.5	43.9	42.2	568.2
2021	599.9	561.3	38.6	48.2	551.7
2022	717.6	646.0	71.6	56.9	660.7
2023	797.2	717.6	79.6	114.4	682.8

訪日外国人宿泊客延数

年度	宿泊客延数（人泊）					
	合 計	アジア	欧 州	北 米	オーストラリア	その他
2019	8,629	8,550	6	58	2	13
2020	0	0	0	0	0	0
2021	0	0	0	0	0	0
2022	2,280	2,242	0	20	12	6
2023	8,808	8,796	0	8	0	4

ふるさと納税

(2022年度)

寄 付		道 内ランキング
金額（千円）	件 数	
263,780	13,054	81

地域おこし協力隊

年 度	隊員数
2013	0
2018	2
2023	4

自動車保有台数

(2023.3.31)

登録自動車				軽自動車	1世帯当たり保有台数
合 計	乗 用	貨 物	その他		
16,802	11,521	3,731	1,550	12,119	1.33

池田町
Ikeda Town

市町村コード	016446
所在地	中川郡池田町西1条7丁目11番地
TEL	015-572-3111
URL	https://www.town.hokkaido-ikeda.lg.jp/

キャッチフレーズ	ひとが育ち まちが育つ みんなでつくろう 明るいふるさと いけだ
木	カシワ、サクラ
花	ツツジ

人 口

区 分	人 口（人）	人口割合（%）			世帯数
		15歳未満	15歳～64歳	65歳以上	
H22(2010).10.1	7,527	11.0	54.5	34.5	3,189
H27(2015).10.1	6,882	9.1	50.5	40.4	3,044
R2 (2020).10.1	6,294	8.3	48.1	43.6	2,974

人口動態

区 分	自然動態		社会動態		増減数
	出生者数	死亡者数	転入者数	転出者数	
R5(2023)	16	123	221	260	▲ 147

将来推計人口

区 分	人 口（人）	人口割合（%）		
		15歳未満	15歳～64歳	65歳以上
R12 (2030)	5,087	7.3	46.4	46.3
R17 (2035)	4,532	6.9	45.2	47.9
R22 (2040)	4,011	6.9	43.5	49.6

産業別就業人口

(2020.10.1)

区 分	第一次産業	第二次産業	第三次産業	総 数
就業者数	761	517	1,832	3,116

面積関係

(2022.4.1)（ha）

総面積	宅 地	田	畑	牧 場	原 野
	449	339	9,170	5,542	460
	森 林				
	合 計	国有林	道有林	市町村有林	私有林等
37,179	22,522	1	0	3,225	19,296

教 育

(2023年度)

	公立、国立		私 立	
	数	在園者数	数	在園者数
幼稚園	－	－	1	14
認定こども園	－	－	－	－

	公 立		国立、私立	
	数	生徒数	数	生徒数
小学校	1	205	－	－
中学校	1	101	－	－
義務教育学校	－	－	－	－

	道立、市町村立		私 立	
	数	生徒数	数	生徒数
高等学校	1	104	－	－

医 療

(2022.10.1)

	施設数	病床数
病 院	1	60
診療所	6	－
歯 科	4	－

福 祉

(2024.4.1)

	施設数
保育園	1
老人ホーム	2

ごみの排出量、リサイクル率推移

年 度	2001	2006	2011	2016	2021
総排出量（t）	3,400	2,032	2,085	2,026	1,502
リサイクル率（%）	23.1	40.5	37.1	34.8	18.8

財 政

項 目	2020年度	2021年度	2022年度
財政力指数	0.227	0.221	0.217
歳 入（千円）	8,505,648	9,071,721	8,246,448
歳 出（千円）	8,290,666	8,838,212	8,026,930
標準財政規模（千円）	4,065,881	4,312,876	4,229,596
実質収支（千円）	205,124	215,212	211,836
単年度収支（千円）	47,117	10,088	▲ 3,376
経常収支比率（%）	87.5	84.3	87.1

平均所得額

年 度	納税義務者数（人）	課税対象所得（千円）	平均所得額（千円）
2022	2,787	8,798,611	3,157
2023	2,787	8,434,924	3,027

農 業

(2020.2.1)

経営体数	従事者数（人）	産出額（千万円）
227	669	709

漁 業

(2018.11.1)

経営体数	従事者数（人）	生産高（t）	生産額（千円）	漁港数	漁船数（隻）
－	－	－	－	－	－

商業・製造

(2021.6.1)

産業分類	事業所数	従業者数（人）	年間販売額（百万円）
全産業計	338	2,173	39,430
製造業	10	274	12,465
卸売業	4	11	2,579
小売業	63	277	5,800

観光客入込数

年度	入込総数（千人）				
	合 計	内日帰客	内宿泊客	内道外客	内道内客
2019	172.6	168.6	4.0	51.8	120.8
2020	218.8	217.0	1.8	65.6	153.2
2021	174.8	171.6	3.2	52.6	122.2
2022	247.9	245.4	2.5	74.4	173.5
2023	275.0	271.9	3.1	75.4	199.6

訪日外国人宿泊客延数

年度	宿泊客延数（人泊）					
	合 計	アジア	欧 州	北 米	オーストラリア	その他
2019	15	4	2	6	0	3
2020	8	6	0	2	0	0
2021	7	0	0	0	0	7
2022	5	1	0	0	0	4
2023	32	2	2	0	0	28

ふるさと納税

(2022年度)

寄 付		道 内ランキング
金額（千円）	件 数	
755,734	56,795	42

地域おこし協力隊

年 度	隊員数
2013	0
2018	6
2023	11

自動車保有台数

(2023.3.31)

登録自動車				軽自動車	1世帯当たり保有台数
合 計	乗 用	貨 物	その他		
4,062	2,903	831	328	3,684	1.26

豊頃町
Toyokoro Town

市町村コード	016454
所在地	中川郡豊頃町茂岩本町125番地
TEL	015-574-2211
URL	https://www.toyokoro.jp/

キャッチフレーズ	やさしさと躍動のふれ愛タウンとよころ
木	ニレ
花	エゾムラサキツツジ

人 口

区 分	人 口（人）	人口割合（%）			世帯数
		15歳未満	15歳～64歳	65歳以上	
H22(2010).10.1	3,394	11.0	54.9	34.1	1,376
H27(2015).10.1	3,182	10.0	52.1	37.9	1,362
R2 (2020).10.1	3,022	9.7	50.8	39.4	1,355

人口動態

区 分	自然動態		社会動態		増減数
	出生者数	死亡者数	転入者数	転出者数	
R5(2023)	11	47	220	219	▲ 40

将来推計人口

区 分	人 口（人）	人口割合（%）		
		15歳未満	15歳～64歳	65歳以上
R12(2030)	2,539	10.3	48.4	41.3
R17(2035)	2,319	9.8	48.9	41.3
R22(2040)	2,109	9.7	48.6	41.8

産業別就業人口

(2020.10.1)

区 分	第一次産業	第二次産業	第三次産業	総 数
就業者数	743	146	735	1,638

面積関係

(2022.4.1)（ha）

総面積	宅 地	田	畑	牧 場	原 野
	335	－	11,500	633	4,439
	森 林				
	合 計	国有林	道有林	市町村有林	私有林等
53,671	32,467	0	12,109	4,156	16,202

教 育

(2023年度)

	公立、国立		私 立	
	数	在園者数	数	在園者数
幼稚園	－	－	－	－
認定こども園	－	－	－	－

	公 立		国立、私立	
	数	生徒数	数	生徒数
小学校	2	104	－	－
中学校	1	58	－	－
義務教育学校	－	－	－	－

	道立、市町村立		私 立	
	数	生徒数	数	生徒数
高等学校	－	－	－	－

医 療

(2022.10.1)

	施設数	病床数
病 院	－	－
診療所	4	19
歯 科	1	－

福 祉

(2024.4.1)

	施設数
保育園	1
老人ホーム	2

ごみの排出量、リサイクル率推移

年 度	2001	2006	2011	2016	2021
総排出量（t）	2,205	863	844	832	869
リサイクル率（%）	0.0	33.6	28.2	31.2	25.9

財 政

項 目	2020年度	2021年度	2022年度
財政力指数	0.226	0.218	0.212
歳 入（千円）	5,749,854	5,695,442	7,410,992
歳 出（千円）	5,630,799	5,601,017	7,307,584
標準財政規模（千円）	3,062,876	3,345,860	3,280,106
実質収支（千円）	118,240	94,137	101,270
単年度収支（千円）	12,632	▲ 24,103	7,133
経常収支比率（%）	83.5	74.6	76.6

平均所得額

年 度	納税義務者数（人）	課税対象所得（千円）	平均所得額（千円）
2022	1,401	5,092,205	3,635
2023	1,390	4,896,173	3,522

農 業

(2020.2.1)

経営体数	従事者数（人）	産出額（千万円）
169	590	1,336

漁 業

(2018.11.1)

経営体数	従事者数（人）	生産高（t）	生産額（千円）	漁港数	漁船数（隻）
26	101	735	616,656	1	42

商業・製造

(2021.6.1)

産業分類	事業所数	従業者数（人）	年間販売額（百万円）
全産業計	154	970	26,639
製造業	2	20	－
卸売業	4	22	1,646
小売業	23	85	5,843

観光客入込数

年度	入込総数（千人）				
	合 計	内日帰客	内宿泊客	内道外客	内道内客
2019	81.3	73.4	7.9	1.4	79.9
2020	24.5	24.5	0.0	2.0	22.5
2021	37.2	37.2	0.0	3.2	34.0
2022	61.9	61.9	0.0	5.9	56.0
2023	55.2	55.2	0.0	5.1	50.1

訪日外国人宿泊客延数

年度	宿泊客延数（人泊）					
	合 計	アジア	欧 州	北 米	オーストラリア	その他
2019	3	0	0	1	0	2
2020	0	0	0	0	0	0
2021	0	0	0	0	0	0
2022	1	1	0	0	0	0
2023	0	0	0	0	0	0

ふるさと納税

(2022年度)

寄 付		道 内ランキング
金額（千円）	件 数	
37,926	3,507	152

地域おこし協力隊

年 度	隊員数
2013	0
2018	1
2023	2

自動車保有台数

(2023.3.31)

登録自動車				軽自動車	1世帯当たり保有台数
合 計	乗 用	貨 物	その他		
3,160	1,729	966	465	2,699	2.16

本別町
Honbetsu Town

市町村コード	016462
所在地	中川郡本別町北2丁目4番地1
TEL	0156-22-2141
URL	http://www.town.honbetsu.hokkaido.jp/

キャッチフレーズ	いいひと　いいまち　いきいきほんべつ
木	カシワ
花	エゾムラサキツツジ

人 口

区 分	人 口（人）	人口割合（%）			世帯数
		15歳未満	15歳～64歳	65歳以上	
H22(2010).10.1	8,275	10.9	56.0	33.1	3,482
H27(2015).10.1	7,358	10.0	51.9	38.1	3,260
R2 (2020).10.1	6,618	8.8	49.6	41.7	3,108

人口動態

区 分	自然動態		社会動態		増減数
	出生者数	死亡者数	転入者数	転出者数	
R5(2023)	21	114	283	376	▲ 185

将来推計人口

区 分	人 口（人）	人口割合（%）		
		15歳未満	15歳～64歳	65歳以上
R12 (2030)	5,270	7.4	48.9	43.7
R17 (2035)	4,692	7.5	47.9	44.7
R22 (2040)	4,148	7.8	46.8	45.4

産業別就業人口

(2020.10.1)

区 分	第一次産業	第二次産業	第三次産業	総 数
就業者数	851	589	1,920	3,456

面積関係

(2022.4.1)（ha）

総面積	宅 地	田	畑	牧 場	原 野
	483	18	12,000	517	303
	森 林				
	合 計	国有林	道有林	市町村有林	私有林等
39,191	21,496	9,962	0	928	10,607

教 育

(2023年度)

	公立、国立		私 立	
	数	在園者数	数	在園者数
幼稚園	－	－	－	－
認定こども園	－	－	1	108

	公 立		国立、私立	
	数	生徒数	数	生徒数
小学校	3	221	－	－
中学校	2	121	－	－
義務教育学校	－	－	－	－

	道立、市町村立		私 立	
	数	生徒数	数	生徒数
高等学校	1	83	－	－

医 療

(2022.10.1)

	施設数	病床数
病　院	1	60
診療所	3	－
歯　科	4	－

福 祉

(2024.4.1)

	施設数
保育園	－
老人ホーム	2

ごみの排出量、リサイクル率推移

年 度	2001	2006	2011	2016	2021
総排出量（t）	3,966	2,828	2,571	2,322	1,962
リサイクル率（%）	10.8	66.6	61.7	62.2	40.9

財 政

項 目	2020年度	2021年度	2022年度
財政力指数	0.283	0.274	0.268
歳　入（千円）	7,943,635	7,965,338	7,816,144
歳　出（千円）	7,816,122	7,832,978	7,673,748
標準財政規模（千円）	4,066,714	4,363,732	4,270,410
実質収支（千円）	119,038	131,919	128,071
単年度収支（千円）	▲ 10,273	12,881	▲ 3,848
経常収支比率（%）	84.4	80.2	83.6

平均所得額

年 度	納税義務者数（人）	課税対象所得（千円）	平均所得額（千円）
2022	3,035	9,903,118	3,263
2023	2,964	9,520,385	3,212

農 業

(2020.2.1)

経営体数	従事者数（人）	産出額（千万円）
245	707	1,009

漁 業

(2018.11.1)

経営体数	従事者数（人）	生産高（t）	生産額（千円）	漁港数	漁船数（隻）
－	－	－	－	－	－

商業・製造

(2021.6.1)

産業分類	事業所数	従業者数（人）	年間販売額（百万円）
全産業計	373	2,357	68,954
製造業	11	214	26,364
卸売業	13	64	2,950
小売業	76	365	11,529

観光客入込数

年度	入込総数（千人）				
	合 計	内日帰客	内宿泊客	内道外客	内道内客
2019	396.9	386.6	10.3	2.2	394.7
2020	419.5	419.2	0.3	0.2	419.3
2021	399.3	398.1	1.2	0.0	399.3
2022	441.9	440.1	1.8	0.0	441.9
2023	517.7	503.1	14.6	0.2	517.5

訪日外国人宿泊客延数

年度	宿泊客延数（人泊）					
	合 計	アジア	欧 州	北 米	オーストラリア	その他
2019	62	33	11	5	6	7
2020	0	0	0	0	0	0
2021	0	0	0	0	0	0
2022	0	0	0	0	0	0
2023	32	32	0	0	0	0

ふるさと納税

(2022年度)

寄 付		道 内ランキング
金額（千円）	件 数	
98,259	6,867	112

地域おこし協力隊

年 度	隊員数
2013	0
2018	3
2023	5

自動車保有台数

(2023.3.31)

登録自動車				軽自動車	1世帯当たり保有台数
合 計	乗 用	貨 物	その他		
5,387	3,283	1,487	617	3,915	1.59

足寄町
Ashoro Town

市町村コード	016471
所在地	足寄郡足寄町北1条4丁目48番地1
TEL	0156-25-2141
URL	https://www.town.ashoro.hokkaido.jp/

キャッチフレーズ	緑輝く大地に人のやさしさがあふれるまち
木	アカエゾマツ
花	エゾムラサキツツジ

人 口

区 分	人 口（人）	人口割合（%）			世帯数
		15歳未満	15歳～64歳	65歳以上	
H22(2010).10.1	7,630	11.4	54.7	33.9	3,348
H27(2015).10.1	6,990	11.5	50.6	37.9	3,179
R2 (2020).10.1	6,563	11.2	48.8	40.0	3,097

人口動態

区 分	自然動態		社会動態		増減数
	出生者数	死亡者数	転入者数	転出者数	
R5(2023)	31	119	206	298	▲ 178

将来推計人口

区 分	人 口（人）	人口割合（%）		
		15歳未満	15歳～64歳	65歳以上
R12 (2030)	5,410	9.9	50.2	39.9
R17 (2035)	4,925	10.0	51.0	38.9
R22 (2040)	4,503	10.3	50.0	39.7

産業別就業人口

(2020.10.1)

区 分	第一次産業	第二次産業	第三次産業	総 数
就業者数	854	471	1,978	3,360

面積関係

(2022.4.1)（ha）

総面積	宅 地	田	畑	牧 場	原 野
	661	－	13,400	2,177	3,188
	森 林				
	合 計	国有林	道有林	市町村有林	私有林等
140,804	115,894	78,256	0	5,623	32,015

教 育

(2023年度)

	公立、国立		私 立	
	数	在園者数	数	在園者数
幼稚園	－	－	－	－
認定こども園	－	－	－	－

	公 立		国立、私立	
	数	生徒数	数	生徒数
小学校	4	281	－	－
中学校	1	143	－	－
義務教育学校	－	－	－	－

	道立、市町村立		私 立	
	数	生徒数	数	生徒数
高等学校	1	170	－	－

医 療

(2022.10.1)

	施設数	病床数
病 院	1	60
診療所	3	－
歯 科	2	－

福 祉

(2024.4.1)

	施設数
保育園	－
老人ホーム	3

ごみの排出量、リサイクル率推移

年 度	2001	2006	2011	2016	2021
総排出量（t）	5,016	2,704	2,141	1,883	1,930
リサイクル率（%）	0.0	46.2	45.5	56.0	32.4

財 政

項 目	2020年度	2021年度	2022年度
財政力指数	0.206	0.203	0.204
歳 入（千円）	9,828,245	10,533,104	9,858,390
歳 出（千円）	9,702,238	10,376,758	9,710,684
標準財政規模（千円）	5,420,533	5,749,424	5,764,822
実質収支（千円）	91,070	140,234	115,605
単年度収支（千円）	▲ 18,323	49,164	▲ 24,629
経常収支比率（%）	87.5	84.5	88.0

平均所得額

年 度	納税義務者数（人）	課税対象所得（千円）	平均所得額（千円）
2022	2,965	9,327,213	3,146
2023	2,878	8,907,114	3,095

農 業

(2020.2.1)

経営体数	従事者数（人）	産出額（千万円）
220	560	964

漁 業

(2018.11.1)

経営体数	従事者数（人）	生産高（t）	生産額（千円）	漁港数	漁船数（隻）
－	－	－	－	－	－

商業・製造

(2021.6.1)

産業分類	事業所数	従業者数（人）	年間販売額（百万円）
全産業計	337	2,170	37,234
製造業	13	205	3,811
卸売業	6	33	1,940
小売業	74	399	7,168

観光客入込数

年度	入込総数（千人）				
	合 計	内日帰客	内宿泊客	内道外客	内道内客
2019	529.8	511.2	18.6	127.4	402.4
2020	354.7	337.3	17.4	87.6	267.1
2021	356.1	344.6	11.5	63.8	292.3
2022	432.1	418.2	13.9	101.1	331.0
2023	487.6	474.9	12.7	132.5	355.1

訪日外国人宿泊客延数

年度	宿泊客延数（人泊）					
	合 計	アジア	欧 州	北 米	オーストラリア	その他
2019	417	186	97	42	20	72
2020	49	9	23	5	0	12
2021	34	8	3	13	0	10
2022	58	37	13	3	0	5
2023	739	431	95	64	28	121

ふるさと納税

(2022年度)

寄 付		道 内ランキング
金額（千円）	件 数	
55,940	2,363	142

地域おこし協力隊

年 度	隊員数
2013	0
2018	10
2023	8

自動車保有台数

(2023.3.31)

登録自動車				軽自動車	1世帯当たり保有台数
合 計	乗 用	貨 物	その他		
4,758	3,113	1,145	500	3,413	1.44

陸別町
Rikubetsu Town

市町村コード	016489
所在地	足寄郡陸別町字陸別東1条3丁目1番地
TEL	0156-27-2141
URL	https://www.rikubetsu.jp/

キャッチフレーズ	空・森・土と共に 町民の絆でつくる　うるおいあふれる きらり☆ひかる町　陸別町
木	シラカンバ
花	フクジュソウ

人 口

区 分	人 口（人）	人口割合（%）			世帯数
		15歳未満	15歳～64歳	65歳以上	
H22(2010).10.1	2,650	9.8	54.0	36.2	1,135
H27(2015).10.1	2,482	10.0	52.8	37.2	1,128
R2 (2020).10.1	2,264	9.9	51.0	39.1	1,058

人口動態

区 分	自然動態		社会動態		増減数
	出生者数	死亡者数	転入者数	転出者数	
R5(2023)	3	39	107	129	▲ 58

将来推計人口

区 分	人 口（人）	人口割合（%）		
		15歳未満	15歳～64歳	65歳以上
R12(2030)	1,877	9.4	51.8	38.8
R17(2035)	1,711	9.5	51.5	39.0
R22(2040)	1,557	9.6	50.9	39.6

産業別就業人口

(2020.10.1)

区 分	第一次産業	第二次産業	第三次産業	総 数
就業者数	374	135	704	1,213

面積関係

(2022.4.1)（ha）

総面積	宅 地	田	畑	牧 場	原 野
	229	－	6,060	1,383	2,111
	森 林				
	合 計	国有林	道有林	市町村有林	私有林等
60,890	50,306	38,354	0	1,703	10,250

教 育

(2023年度)

	公立、国立		私 立	
	数	在園者数	数	在園者数
幼稚園	－	－	－	－
認定こども園	－	－	－	－

	公 立		国立、私立	
	数	生徒数	数	生徒数
小学校	1	83	－	－
中学校	1	49	－	－
義務教育学校	－	－	－	－

	道立、市町村立		私 立	
	数	生徒数	数	生徒数
高等学校	－	－	－	－

医 療

(2022.10.1)

	施設数	病床数
病　院	－	－
診療所	4	12
歯　科	1	－

福 祉

(2024.4.1)

	施設数
保育園	－
老人ホーム	1

ごみの排出量、リサイクル率推移

年 度	2001	2006	2011	2016	2021
総排出量（t）	1,900	852	490	691	635
リサイクル率（%）	5.8	45.6	25.3	54.6	34.0

財 政

項 目	2020年度	2021年度	2022年度
財政力指数	0.174	0.167	0.164
歳　入（千円）	5,989,559	5,711,157	5,596,640
歳　出（千円）	5,850,545	5,607,391	5,501,696
標準財政規模（千円）	2,587,021	2,783,882	2,749,289
実質収支（千円）	126,415	101,675	92,849
単年度収支（千円）	19,916	▲ 24,740	▲ 8,826
経常収支比率（%）	77.4	74.0	77.4

平均所得額

年 度	納税義務者数（人）	課税対象所得（千円）	平均所得額（千円）
2022	983	3,232,397	3,288
2023	971	3,179,549	3,275

農 業

(2020.2.1)

経営体数	従事者数（人）	産出額（千万円）
72	168	519

漁 業

(2018.11.1)

経営体数	従事者数（人）	生産高（t）	生産額（千円）	漁港数	漁船数（隻）
－	－	－	－	－	－

商業・製造

(2021.6.1)

産業分類	事業所数	従業者数（人）	年間販売額（百万円）
全産業計	133	962	14,246
製造業	4	47	1,034
卸売業	2	3	－
小売業	18	83	－

観光客入込数

年度	入込総数（千人）				
	合 計	内日帰客	内宿泊客	内道外客	内道内客
2019	209.4	199.6	9.8	18.7	190.7
2020	120.4	113.5	6.9	11.4	109.0
2021	103.6	95.9	7.7	10.1	93.5
2022	136.5	128.7	7.8	12.3	124.2
2023	136.3	127.7	8.6	13.1	123.2

訪日外国人宿泊客延数

年度	宿泊客延数（人泊）					
	合 計	アジア	欧 州	北 米	オーストラリア	その他
2019	0	0	0	0	0	0
2020	0	0	0	0	0	0
2021	0	0	0	0	0	0
2022	0	0	0	0	0	0
2023	0	0	0	0	0	0

ふるさと納税

(2022年度)

寄 付		道 内ランキング
金額（千円）	件 数	
11,858	518	167

地域おこし協力隊

年 度	隊員数
2013	2
2018	4
2023	1

自動車保有台数

(2023.3.31)

登録自動車				軽自動車	1世帯当たり保有台数
合 計	乗 用	貨 物	その他		
1,810	1,132	422	256	1,196	1.43

浦幌町
Urahoro Town

市町村コード	016497
所在地	十勝郡浦幌町字桜町15番地6
TEL	015-576-2111
URL	http://www.urahoro.jp/

キャッチフレーズ	豊かな自然心ふれあう未来をつくるまち　ともに実践し、夢と希望のもてるまちづくり
木	ナナカマド
花	ハマナス

人 口

区 分	人 口（人）	人口割合（%）			世帯数
		15歳未満	15歳～64歳	65歳以上	
H22(2010).10.1	5,460	10.8	55.7	33.5	2,216
H27(2015).10.1	4,919	10.7	51.5	37.8	2,086
R2 (2020).10.1	4,387	9.7	47.7	42.6	1,991

人口動態

区 分	自然動態		社会動態		増減数
	出生者数	死亡者数	転入者数	転出者数	
R5(2023)	17	86	171	208	▲ 107

将来推計人口

区 分	人 口（人）	人口割合（%）		
		15歳未満	15歳～64歳	65歳以上
R12 (2030)	3,454	7.8	45.9	46.3
R17 (2035)	3,047	7.9	45.9	46.2
R22 (2040)	2,668	7.7	45.5	46.7

産業別就業人口

(2020.10.1)

区 分	第一次産業	第二次産業	第三次産業	総 数
就業者数	867	340	1,153	2,375

面積関係

(2022.4.1)（ha）

総面積	宅 地	田	畑	牧 場	原 野
	526	－	11,300	1,469	463
	森 林				
	合 計	国有林	道有林	市町村有林	私有林等
72,985	54,089	0	23,260	3,410	27,418

教 育

(2023年度)

	公立、国立		私 立	
	数	在園者数	数	在園者数
幼稚園	－	－	－	－
認定こども園	－	－	－	－

	公 立		国立、私立	
	数	生徒数	数	生徒数
小学校	2	172	－	－
中学校	2	85	－	－
義務教育学校	－	－	－	－

	道立、市町村立		私 立	
	数	生徒数	数	生徒数
高等学校	－	－	－	－

医 療

(2022.10.1)

	施設数	病床数
病　院	－	－
診療所	4	19
歯　科	2	－

福 祉

(2024.4.1)

	施設数
保育園	－
老人ホーム	3

ごみの排出量、リサイクル率推移

年 度	2001	2006	2011	2016	2021
総排出量（t）	2,537	1,261	1,237	1,139	1,059
リサイクル率（%）	26.9	36.2	30.9	31.1	31.1

財 政

項 目	2020年度	2021年度	2022年度
財政力指数	0.199	0.197	0.195
歳　入（千円）	8,390,870	7,728,253	7,567,743
歳　出（千円）	8,181,252	7,512,584	7,325,539
標準財政規模（千円）	4,060,868	4,403,792	4,348,888
実質収支（千円）	207,238	214,069	233,506
単年度収支（千円）	27,298	6,831	19,437
経常収支比率（%）	89.3	84.0	88.5

平均所得額

年 度	納税義務者数（人）	課税対象所得（千円）	平均所得額（千円）
2022	2,020	6,748,356	3,341
2023	2,002	6,537,315	3,265

農 業

(2020.2.1)

経営体数	従事者数（人）	産出額（千万円）
204	583	1,000

漁 業

(2018.11.1)

経営体数	従事者数（人）	生産高（t）	生産額（千円）	漁港数	漁船数（隻）
24	120	685	449,019	1	41

商業・製造

(2021.6.1)

産業分類	事業所数	従業者数（人）	年間販売額（百万円）
全産業計	242	1,664	39,938
製造業	10	228	16,186
卸売業	3	30	1,105
小売業	44	183	2,462

観光客入込数

年度	入込総数（千人）				
	合 計	内日帰客	内宿泊客	内道外客	内道内客
2019	243.9	239.7	4.2	20.5	223.4
2020	143.7	139.0	4.7	9.3	134.4
2021	141.8	137.2	4.6	7.5	134.3
2022	165.7	160.7	5.0	11.7	154.0
2023	213.2	208.4	4.8	19.2	194.0

訪日外国人宿泊客延数

年度	宿泊客延数（人泊）					
	合 計	アジア	欧 州	北 米	オーストラリア	その他
2019	0	0	0	0	0	0
2020	0	0	0	0	0	0
2021	0	0	0	0	0	0
2022	0	0	0	0	0	0
2023	0	0	0	0	0	0

ふるさと納税

(2022年度)

寄 付		道 内ランキング
金額（千円）	件 数	
91,296	7,691	118

地域おこし協力隊

年 度	隊員数
2013	2
2018	6
2023	7

自動車保有台数

(2023.3.31)

登録自動車				軽自動車	1世帯当たり保有台数
合 計	乗 用	貨 物	その他		
3,763	2,327	1,037	399	3,135	1.74

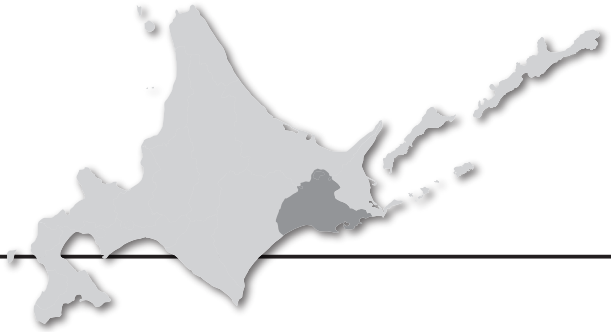

釧路総合振興局

項　目			単位	釧 路	全 道	全道比（%）
面積	面積		㎢	5,997.47	83,424.44	7.2
人口	人口		人	222,613	5,224,614	4.3
	世帯数		世帯	106,114	2,476,846	4.3
	人口密度		人/㎢	37.1	66.6	－
産業	事業所数（公務を除く）		事業所	11,761	224,718	5.2
	就業者数（分類不能を含む）		人	99,185	2,347,270	4.2
		うち第１次産業	人	8,155	156,298	5.2
		うち第２次産業	人	18,069	387,947	4.7
		うち第３次産業	人	70,582	1,738,586	4.1

釧路市
Kushiro City

市町村コード	012068
所在地	釧路市黒金町7丁目5番地
TEL	0154-23-5151
URL	https://www.city.kushiro.lg.jp/

キャッチフレーズ	自然とまちの魅力が賑わいを創り 活力みなぎる環境・交流都市「釧路」
木	ナナカマド、エゾヤマザクラ、ハシドイ
花	エゾリンドウ、スズラン、キンレンカ

人 口

区 分	人 口（人）	人口割合（%）			世帯数
		15歳未満	15歳～64歳	65歳以上	
H22(2010).10.1	181,169	12.0	62.7	25.2	81,015
H27(2015).10.1	174,742	11.1	58.5	30.4	82,078
R2 (2020).10.1	165,077	10.2	55.4	34.5	80,349

人口動態

区 分	自然動態		社会動態		増減数
	出生者数	死亡者数	転入者数	転出者数	
R5(2023)	649	2,601	5,635	6,610	▲ 2,964

将来推計人口

区 分	人 口（人）	人口割合（%）		
		15歳未満	15歳～64歳	65歳以上
R12 (2030)	141,611	7.7	53.8	38.5
R17 (2035)	130,685	7.1	52.7	40.2
R22 (2040)	119,698	7.1	49.7	43.2

産業別就業人口

(2020.10.1)

区 分	第一次産業	第二次産業	第三次産業	総 数
就業者数	1,511	12,561	53,046	69,198

面積関係

(2022.4.1) (ha)

総面積	宅 地	田	畑	牧 場	原 野
	3,683	－	10,500	5,740	7,414
	森 林				
	合 計	国有林	道有林	市町村有林	私有林等
136,329	100,663	40,788	14,572	4,524	40,779

教 育

(2023年度)

	公立、国立		私 立	
	数	在園者数	数	在園者数
幼稚園	2	30	22	1,493
認定こども園	－	－	10	818

	公 立		国立、私立	
	数	生徒数	数	生徒数
小学校	25	6,088	－	－
中学校	14	3,317	1	17
義務教育学校	2	620	－	－

	道立、市町村立		私 立	
	数	生徒数	数	生徒数
高等学校	8	3,830	1	265

医 療

(2022.10.1)

	施設数	病床数
病 院	17	3,421
診療所	80	148
歯 科	84	－

福 祉

(2024.4.1)

	施設数
保育園	9
老人ホーム	69

ごみの排出量、リサイクル率推移

年 度	2001	2006	2011	2016	2021
総排出量（t）	103,230	85,620	77,578	73,214	67,444
リサイクル率（%）	6.8	18.8	20.3	19.3	20.0

財 政

項 目	2020年度	2021年度	2022年度
財政力指数	0.454	0.451	0.454
歳 入（千円）	117,656,013	107,647,417	101,629,191
歳 出（千円）	116,996,919	102,901,683	99,630,262
標準財政規模（千円）	49,360,230	50,658,051	49,600,313
実質収支（千円）	626,122	4,267,843	1,970,987
単年度収支（千円）	546,417	3,641,721	▲ 2,296,856
経常収支比率（%）	95.5	91.0	94.1

平均所得額

年 度	納税義務者数（人）	課税対象所得（千円）	平均所得額（千円）
2022	71,281	210,750,886	2,957
2023	71,165	212,411,181	2,985

農 業

(2020.2.1)

経営体数	従事者数（人）	産出額（千万円）
151	441	1,092

漁 業

(2018.11.1)

経営体数	従事者数（人）	生産高（t）	生産額（千円）	漁港数	漁船数（隻）
109	461	121,302	8,894,179	2	170

商業・製造

(2021.6.1)

産業分類	事業所数	従業者数（人）	年間販売額（百万円）
全産業計	7,775	66,727	1,504,719
製造業	175	4,658	234,614
卸売業	461	3,428	323,528
小売業	1,097	8,892	180,245

観光客入込数

年度	入込総数（千人）				
	合 計	内日帰客	内宿泊客	内道外客	内道内客
2019	5,307.3	3,969.4	1,337.9	1,649.0	3,658.3
2020	2,460.8	1,856.9	603.9	639.4	1,821.4
2021	2,755.5	2,085.9	669.6	683.4	2,072.1
2022	3,810.1	2,836.5	973.6	1,072.1	2,738.0
2023	4,182.3	3,103.2	1,079.1	1,290.8	2,891.5

訪日外国人宿泊客延数

年度	宿泊客延数（人泊）					
	合 計	アジア	欧 州	北 米	オーストラリア	その他
2019	140,046	118,790	2,862	4,695	1,461	12,238
2020	1,152	412	67	151	4	518
2021	1,761	915	36	196	0	614
2022	43,836	37,122	730	2,312	618	3,054
2023	121,643	101,514	1,660	3,746	1,386	13,337

ふるさと納税

(2022年度)

寄 付		道 内ランキング
金額（千円）	件 数	
1,774,540	99,380	16

地域おこし協力隊

年 度	隊員数
2013	0
2018	4
2023	22

自動車保有台数

(2023.3.31)

登録自動車				軽自動車	1世帯当たり保有台数
合 計	乗 用	貨 物	その他		
83,027	63,085	14,846	5,096	47,508	0.90

釧路町
Kushiro Town

市町村コード	016616
所在地	釧路郡釧路町別保1-1
TEL	0154-62-2111
URL	http://www.town.kushiro.lg.jp/

キャッチフレーズ	まるごと・夢自然空間、海のかがやきと森のぬくもりが生きつづけるまち
木	エゾノコリンゴ
花	クシロハナシノブ

人 口

区 分	人 口（人）	人口割合（%）			世帯数
		15歳未満	15歳～64歳	65歳以上	
H22(2010).10.1	20,526	13.7	66.8	19.5	8,098
H27(2015).10.1	19,833	12.3	62.7	25.0	8,119
R2 (2020).10.1	19,105	11.4	58.5	30.1	8,268

人口動態

区 分	自然動態		社会動態		増減数
	出生者数	死亡者数	転入者数	転出者数	
R5(2023)	110	268	935	1,011	▲ 237

将来推計人口

区 分	人 口（人）	人口割合（%）		
		15歳未満	15歳～64歳	65歳以上
R12 (2030)	16,518	9.2	52.7	38.1
R17 (2035)	15,133	7.9	51.1	41.0
R22 (2040)	13,657	7.3	48.3	44.4

産業別就業人口

(2020.10.1)

区 分	第一次産業	第二次産業	第三次産業	総 数
就業者数	644	1,761	6,631	9,108

面積関係

(2022.4.1)（ha）

総面積	宅 地	田	畑	牧 場	原 野
	439	－	941	1,094	3,053
	森 林				
	合 計	国有林	道有林	市町村有林	私有林等
25,266	18,584	6,551	0	1,316	10,717

教 育

(2023年度)

	公立、国立		私 立	
	数	在園者数	数	在園者数
幼稚園	－	－	2	116
認定こども園	－	－	－	－

	公 立		国立、私立	
	数	生徒数	数	生徒数
小学校	5	800	－	－
中学校	4	423	－	－
義務教育学校	－	－	－	－

	道立、市町村立		私 立	
	数	生徒数	数	生徒数
高等学校	－	－	－	－

医 療

(2022.10.1)

	施設数	病床数
病 院	－	－
診療所	11	3
歯 科	9	－

福 祉

(2024.4.1)

	施設数
保育園	5
老人ホーム	5

ごみの排出量、リサイクル率推移

年 度	2001	2006	2011	2016	2021
総排出量（t）	11,362	9,512	8,707	8,222	7,300
リサイクル率（%）	6.5	23.6	24.6	25.7	26.8

財 政

項 目	2020年度	2021年度	2022年度
財政力指数	0.504	0.503	0.506
歳 入（千円）	11,362,571	11,038,341	11,555,979
歳 出（千円）	11,209,595	10,650,517	11,202,219
標準財政規模（千円）	5,627,898	5,988,415	5,887,728
実質収支（千円）	149,176	383,549	344,968
単年度収支（千円）	68,878	234,373	▲ 38,581
経常収支比率（%）	93.1	84.0	91.9

平均所得額

年 度	納税義務者数（人）	課税対象所得（千円）	平均所得額（千円）
2022	8,764	24,458,375	2,791
2023	8,718	24,770,804	2,841

農 業

(2020.2.1)

経営体数	従事者数（人）	産出額（千万円）
23	46	122

漁 業

(2018.11.1)

経営体数	従事者数（人）	生産高（t）	生産額（千円）	漁港数	漁船数（隻）
194	310	2,302	2,893,238	3	242

商業・製造

(2021.6.1)

産業分類	事業所数	従業者数（人）	年間販売額（百万円）
全産業計	972	8,711	135,538
製造業	29	529	12,397
卸売業	45	296	19,588
小売業	189	2,299	44,506

観光客入込数

年度	入込総数（千人）				
	合 計	内日帰客	内宿泊客	内道外客	内道内客
2019	123.4	123.4	0.0	93.3	30.1
2020	74.8	74.8	0.0	10.4	64.4
2021	84.4	84.4	0.0	13.9	70.5
2022	109.7	109.7	0.0	87.5	22.2
2023	124.4	124.4	0.0	99.3	25.1

訪日外国人宿泊客延数

年度	宿泊客延数（人泊）					
	合 計	アジア	欧 州	北 米	オーストラリア	その他
2019	0	0	0	0	0	0
2020	0	0	0	0	0	0
2021	0	0	0	0	0	0
2022	0	0	0	0	0	0
2023	0	0	0	0	0	0

ふるさと納税

(2022年度)

寄 付		道 内ランキング
金額（千円）	件 数	
1,038,005	72,746	32

地域おこし協力隊

年 度	隊員数
2013	0
2018	0
2023	0

自動車保有台数

(2023.3.31)

登録自動車				軽自動車	1世帯当たり保有台数
合 計	乗 用	貨 物	その他		
11,254	8,074	2,479	701	7,240	1.17

厚岸町
Akkeshi Town

市町村コード	016624
所在地	厚岸郡厚岸町字真栄町1条2番地1
TEL	0153-52-3131
URL	https://www.akkeshi-town.jp/

キャッチフレーズ	花と味覚と歴史の町 共生・躍動・協働 暮らしに豊かさを実感できるまち
木	エゾヤマザクラ
花	ヒオウギアヤメ

人 口

区 分	人 口（人）	人口割合（%）			世帯数
		15歳未満	15歳～64歳	65歳以上	
H22(2010).10.1	10,630	12.0	59.4	28.6	4,278
H27(2015).10.1	9,778	11.3	56.9	31.8	4,115
R2 (2020).10.1	8,892	10.1	54.1	35.8	4,021

人口動態

区 分	自然動態		社会動態		増減数
	出生者数	死亡者数	転入者数	転出者数	
R5(2023)	40	134	298	395	▲ 194

将来推計人口

区 分	人 口（人）	人口割合（%）		
		15歳未満	15歳～64歳	65歳以上
R12 (2030)	7,202	7.7	52.4	39.8
R17 (2035)	6,429	7.6	50.9	41.5
R22 (2040)	5,697	7.5	48.5	44.0

産業別就業人口

(2020.10.1)

区 分	第一次産業	第二次産業	第三次産業	総 数
就業者数	1,565	1,061	2,527	5,159

面積関係

(2022.4.1) (ha)

総面積	宅 地	田	畑	牧 場	原 野
	455	－	9,000	2,135	3,847
	森 林				
	合 計	国有林	道有林	市町村有林	私有林等
73,927	42,479	15,943	7,643	4,680	14,213

教 育

(2023年度)

	公立、国立		私 立	
	数	在園者数	数	在園者数
幼稚園	－	－	2	21
認定こども園	－	－	－	－

	公 立		国立、私立	
	数	生徒数	数	生徒数
小学校	4	312	－	－
中学校	4	165	－	－
義務教育学校	－	－	－	－

	道立、市町村立		私 立	
	数	生徒数	数	生徒数
高等学校	1	78	－	－

医 療

(2022.10.1)

	施設数	病床数
病 院	1	55
診療所	2	－
歯 科	5	－

福 祉

(2024.4.1)

	施設数
保育園	2
老人ホーム	2

ごみの排出量、リサイクル率推移

年 度	2001	2006	2011	2016	2021
総排出量（t）	5,719	5,552	4,361	3,756	3,271
リサイクル率（%）	7.7	9.9	19.4	28.1	30.6

財 政

項 目	2020年度	2021年度	2022年度
財政力指数	0.231	0.229	0.228
歳 入（千円）	13,137,174	12,368,321	12,069,237
歳 出（千円）	12,649,935	11,752,159	11,422,507
標準財政規模（千円）	5,376,878	5,546,980	5,470,051
実質収支（千円）	482,421	592,677	619,575
単年度収支（千円）	66,220	110,256	26,898
経常収支比率（%）	93.2	91.5	92.9

平均所得額

年 度	納税義務者数（人）	課税対象所得（千円）	平均所得額（千円）
2022	3,846	12,032,814	3,129
2023	3,845	12,146,818	3,159

農 業

(2020.2.1)

経営体数	従事者数（人）	産出額（千万円）
108	331	860

漁 業

(2018.11.1)

経営体数	従事者数（人）	生産高（t）	生産額（千円）	漁港数	漁船数（隻）
346	750	17,332	6,043,913	2	709

商業・製造

(2021.6.1)

産業分類	事業所数	従業者数（人）	年間販売額（百万円）
全産業計	477	3,287	69,759
製造業	32	616	18,036
卸売業	25	140	8,392
小売業	93	560	10,396

観光客入込数

年度	入込総数（千人）				
	合 計	内日帰客	内宿泊客	内道外客	内道内客
2019	445.2	425.5	19.7	120.7	324.5
2020	280.8	267.3	13.5	82.6	198.2
2021	293.3	275.3	18.0	86.0	207.3
2022	400.4	379.7	20.7	99.0	301.4
2023	427.1	405.6	21.5	104.1	323.0

訪日外国人宿泊客延数

年度	宿泊客延数（人泊）					
	合 計	アジア	欧 州	北 米	オーストラリア	その他
2019	120	79	16	7	3	15
2020	13	8	0	3	0	2
2021	35	27	2	3	0	3
2022	341	336	1	2	0	2
2023	180	146	8	11	3	12

ふるさと納税

(2022年度)

寄 付		道 内ランキング
金額（千円）	件 数	
931,497	37,365	35

地域おこし協力隊

年 度	隊員数
2013	0
2018	8
2023	2

自動車保有台数

(2023.3.31)

登録自動車				軽自動車	1世帯当たり保有台数
合 計	乗 用	貨 物	その他		
5,400	3,860	1,034	506	4,145	1.27

浜中町
Hamanaka Town

市町村コード	016632
所在地	厚岸郡浜中町湯沸445番地
TEL	0153-62-2111
URL	http://www.townhamanaka.jp/

キャッチフレーズ	生命（いのち）支える大地と海 自然と調和するまち・はまなか ～未来につなごう豊かな環境～
木	シラカンバ
花	エゾカンゾウ

人 口

区 分	人 口（人）	人口割合（%）			世帯数
		15歳未満	15歳～64歳	65歳以上	
H22(2010).10.1	6,511	13.1	61.0	25.9	2,344
H27(2015).10.1	6,061	13.3	58.0	28.7	2,325
R2 (2020).10.1	5,507	11.5	56.5	32.0	2,323

人口動態

区 分	自然動態		社会動態		増減数
	出生者数	死亡者数	転入者数	転出者数	
R5(2023)	28	83	273	294	▲ 78

将来推計人口

区 分	人 口（人）	人口割合（%）		
		15歳未満	15歳～64歳	65歳以上
R12 (2030)	4,696	10.6	53.1	36.3
R17 (2035)	4,307	10.1	52.4	37.4
R22 (2040)	3,916	10.1	51.1	38.8

産業別就業人口

(2020.10.1)

区 分	第一次産業	第二次産業	第三次産業	総 数
就業者数	1,808	581	1,215	3,619

面積関係

(2022.4.1)（ha）

総面積	宅 地	田	畑	牧 場	原 野
	522	－	14,700	4,764	5,330
	森 林				
	合 計	国有林	道有林	市町村有林	私有林等
42,363	16,151	1,115	4,548	2,928	7,559

教 育

(2023年度)

	公立、国立		私 立	
	数	在園者数	数	在園者数
幼稚園	－	－	－	－
認定こども園	－	－	－	－

	公 立		国立、私立	
	数	生徒数	数	生徒数
小学校	4	240	－	－
中学校	4	117	－	－
義務教育学校	－	－	－	－

	道立、市町村立		私 立	
	数	生徒数	数	生徒数
高等学校	1	62	－	－

医 療

(2022.10.1)

	施設数	病床数
病 院	－	－
診療所	2	19
歯 科	2	－

福 祉

(2024.4.1)

	施設数
保育園	2
老人ホーム	1

ごみの排出量、リサイクル率推移

年 度	2001	2006	2011	2016	2021
総排出量（t）	2,339	2,272	2,179	2,300	2,157
リサイクル率（%）	15.3	29.9	29.6	22.4	17.3

財 政

項 目	2020年度	2021年度	2022年度
財政力指数	0.223	0.220	0.217
歳 入（千円）	12,486,838	9,306,671	9,846,233
歳 出（千円）	12,325,110	9,148,939	9,716,558
標準財政規模（千円）	4,279,223	4,617,962	4,599,372
実質収支（千円）	117,022	143,132	129,279
単年度収支（千円）	8,186	26,110	▲ 13,853
経常収支比率（%）	85.7	82.7	88.8

平均所得額

年 度	納税義務者数（人）	課税対象所得（千円）	平均所得額（千円）
2022	2,495	8,066,651	3,233
2023	2,462	7,819,638	3,176

農 業

(2020.2.1)

経営体数	従事者数（人）	産出額（千万円）
203	580	1,604

漁 業

(2018.11.1)

経営体数	従事者数（人）	生産高（t）	生産額（千円）	漁港数	漁船数（隻）
393	603	6,565	4,217,885	4	665

商業・製造

(2021.6.1)

産業分類	事業所数	従業者数（人）	年間販売額（百万円）
全産業計	262	1,953	71,475
製造業	19	538	42,204
卸売業	11	45	2,468
小売業	47	230	8,052

観光客入込数

年度	入込総数（千人）				
	合 計	内日帰客	内宿泊客	内道外客	内道内客
2019	305.3	295.8	9.5	98.9	206.4
2020	187.8	181.4	6.4	38.2	149.6
2021	204.0	197.8	6.2	62.9	141.1
2022	226.1	216.5	9.6	74.4	151.7
2023	384.7	381.2	3.5	137.7	247.0

訪日外国人宿泊客延数

年度	宿泊客延数（人泊）					
	合 計	アジア	欧 州	北 米	オーストラリア	その他
2019	111	98	5	3	2	3
2020	0	0	0	0	0	0
2021	0	0	0	0	0	0
2022	27	17	0	10	0	0
2023	108	61	26	11	6	4

ふるさと納税

(2022年度)

寄 付		道 内ランキング
金額（千円）	件 数	
1,046,838	64,139	31

地域おこし協力隊

年 度	隊員数
2013	0
2018	0
2023	1

自動車保有台数

(2023.3.31)

登録自動車				軽自動車	1世帯当たり保有台数
合 計	乗 用	貨 物	その他		
4,525	2,985	1,130	410	3,303	1.81

標茶町
Shibecha Town

市町村コード	016641
所在地	川上郡標茶町川上4丁目2番地
TEL	0154-85-2111
URL	http://www.town.shibecha.hokkaido.jp/yakuba/

キャッチフレーズ	夢を織りなす「標茶活力」の結集 ～一人からはじまるまちづくり～
木	ナラ
花	コスモス

人口

区分	人口（人）	人口割合（%）			世帯数
		15歳未満	15歳～64歳	65歳以上	
H22(2010).10.1	8,285	12.7	58.9	28.3	3,365
H27(2015).10.1	7,742	12.8	55.7	31.5	3,281
R2 (2020).10.1	7,230	11.9	53.9	34.2	3,248

人口動態

区分	自然動態		社会動態		増減数
	出生者数	死亡者数	転入者数	転出者数	
R5(2023)	32	119	301	388	▲ 180

将来推計人口

区分	人口（人）	人口割合（%）		
		15歳未満	15歳～64歳	65歳以上
R12(2030)	6,108	10.2	51.6	38.2
R17(2035)	5,586	9.9	51.0	39.1
R22(2040)	5,080	9.8	49.8	40.5

産業別就業人口

(2020.10.1)

区分	第一次産業	第二次産業	第三次産業	総数
就業者数	1,220	460	2,003	3,795

面積関係

(2022.4.1)（ha）

総面積	宅地	田	畑	牧場	原野
	600	－	28,900	10,404	13,801
	森林				
	合計	国有林	道有林	市町村有林	私有林等
109,937	60,311	25,804	0	5,009	29,498

教育

(2023年度)

	公立、国立		私立	
	数	在園者数	数	在園者数
幼稚園	1	11	－	－
認定こども園	－	－	－	－

	公立		国立、私立	
	数	生徒数	数	生徒数
小学校	6	310	－	－
中学校	4	193	－	－
義務教育学校	－	－	－	－

	道立、市町村立		私立	
	数	生徒数	数	生徒数
高等学校	1	176	－	－

医療

(2022.10.1)

	施設数	病床数
病院	1	60
診療所	1	－
歯科	2	－

福祉

(2024.4.1)

	施設数
保育園	3
老人ホーム	3

ごみの排出量、リサイクル率推移

年度	2001	2006	2011	2016	2021
総排出量（t）	3,761	3,203	2,767	2,661	2,631
リサイクル率（%）	19.4	21.6	22.3	20.8	21.6

財政

項目	2020年度	2021年度	2022年度
財政力指数	0.229	0.227	0.227
歳入（千円）	13,321,970	13,946,942	13,959,993
歳出（千円）	13,145,241	13,065,337	13,813,037
標準財政規模（千円）	5,909,617	6,278,108	6,180,805
実質収支（千円）	159,237	188,842	105,306
単年度収支（千円）	48,821	29,605	▲ 83,536
経常収支比率（%）	88.5	88.7	91.7

平均所得額

年度	納税義務者数（人）	課税対象所得（千円）	平均所得額（千円）
2022	3,380	10,957,174	3,242
2023	3,367	10,789,917	3,205

農業

(2020.2.1)

経営体数	従事者数（人）	産出額（千万円）
304	915	2,831

漁業

(2018.11.1)

経営体数	従事者数（人）	生産高（t）	生産額（千円）	漁港数	漁船数（隻）
－	－	－	－	－	－

商業・製造

(2021.6.1)

産業分類	事業所数	従業者数（人）	年間販売額（百万円）
全産業計	384	2,474	71,777
製造業	3	130	22,092
卸売業	11	34	681
小売業	68	464	17,851

観光客入込数

年度	入込総数（千人）				
	合計	内日帰客	内宿泊客	内道外客	内道内客
2019	129.5	117.3	12.2	67.3	62.2
2020	53.6	41.5	12.1	27.7	25.9
2021	51.7	38.4	13.3	27.0	24.7
2022	101.8	86.8	15.0	52.9	48.9
2023	113.1	99.6	13.5	58.6	54.5

訪日外国人宿泊客延数

年度	宿泊客延数（人泊）					
	合計	アジア	欧州	北米	オーストラリア	その他
2019	60	41	7	0	0	12
2020	9	3	2	2	0	2
2021	19	6	6	0	2	5
2022	45	32	2	7	0	4
2023	104	47	6	8	4	39

ふるさと納税

(2022年度)

寄付		道内ランキング
金額（千円）	件数	
231,012	11,981	84

地域おこし協力隊

年度	隊員数
2013	0
2018	3
2023	6

自動車保有台数

(2023.3.31)

登録自動車				軽自動車	1世帯当たり保有台数
合計	乗用	貨物	その他		
6,584	3,981	1,791	812	4,388	1.82

弟子屈町
Teshikaga Town

市町村コード	016659
所在地	川上郡弟子屈町中央2丁目3番1号
TEL	0154-82-2191
URL	http://www.town.teshikaga.hokkaido.jp/kurashi/index.html

キャッチフレーズ	摩周湖といで湯のロマン弟子屈町 大自然のステージを未来へつなぎ、 輝く人々がハーモニーを奏でるまち
木	サクラ
花	ツツジ

人 口

区 分	人 口（人）	人口割合（%）			世帯数
		15歳未満	15歳～64歳	65歳以上	
H22(2010).10.1	8,278	11.5	57.2	31.3	3,632
H27(2015).10.1	7,758	10.4	53.0	36.6	3,509
R2 (2020).10.1	6,955	8.8	49.6	41.6	3,339

人口動態

区 分	自然動態		社会動態		増減数
	出生者数	死亡者数	転入者数	転出者数	
R5(2023)	27	121	376	344	▲ 59

将来推計人口

区 分	人 口（人）	人口割合（%）		
		15歳未満	15歳～64歳	65歳以上
R12 (2030)	5,636	6.1	46.5	47.4
R17 (2035)	5,017	5.9	45.0	49.1
R22 (2040)	4,433	6.0	42.3	51.7

産業別就業人口

(2020.10.1)

区 分	第一次産業	第二次産業	第三次産業	総 数
就業者数	494	482	2,379	3,433

面積関係

(2022.4.1)（ha）

総面積	宅 地	田	畑	牧 場	原 野
	533	－	10,200	2,740	5,063
	森 林				
	合 計	国有林	道有林	市町村有林	私有林等
77,433	52,408	42,452	0	1,221	8,735

教 育

(2023年度)

	公立、国立		私 立	
	数	在園者数	数	在園者数
幼稚園	－	－	－	－
認定こども園	－	－	1	114

	公 立		国立、私立	
	数	生徒数	数	生徒数
小学校	4	219	－	－
中学校	2	150	－	－
義務教育学校	－	－	－	－

	道立、市町村立		私 立	
	数	生徒数	数	生徒数
高等学校	1	64	－	－

医 療

(2022.10.1)

	施設数	病床数
病 院	2	199
診療所	5	－
歯 科	3	－

福 祉

(2024.4.1)

	施設数
保育園	1
老人ホーム	4

ごみの排出量、リサイクル率推移

年 度	2001	2006	2011	2016	2021
総排出量（t）	4,430	4,089	3,336	3,171	3,348
リサイクル率（%）	16.3	22.9	23.7	26.0	21.5

財 政

項 目	2020年度	2021年度	2022年度
財政力指数	0.229	0.226	0.225
歳 入（千円）	13,282,667	15,952,352	15,312,823
歳 出（千円）	13,172,102	15,766,690	15,144,521
標準財政規模（千円）	4,827,425	5,116,273	5,044,323
実質収支（千円）	103,504	124,035	168,207
単年度収支（千円）	8	20,531	44,172
経常収支比率（%）	93.8	93.3	92.6

平均所得額

年 度	納税義務者数（人）	課税対象所得（千円）	平均所得額（千円）
2022	2,942	9,204,856	3,129
2023	2,996	9,546,305	3,186

農 業

(2020.2.1)

経営体数	従事者数（人）	産出額（千万円）
136	457	870

漁 業

(2018.11.1)

経営体数	従事者数（人）	生産高（t）	生産額（千円）	漁港数	漁船数（隻）
－	－	－	－	－	－

商業・製造

(2021.6.1)

産業分類	事業所数	従業者数（人）	年間販売額（百万円）
全産業計	427	2,650	38,974
製造業	7	105	1,716
卸売業	10	34	－
小売業	87	404	－

観光客入込数

年度	入込総数（千人）				
	合 計	内日帰客	内宿泊客	内道外客	内道内客
2019	887.5	708.5	179.0	559.0	328.5
2020	524.6	451.8	72.8	211.0	313.6
2021	511.4	420.6	90.8	232.1	279.3
2022	646.2	523.3	122.9	356.8	289.4
2023	706.2	578.6	127.6	433.2	273.0

訪日外国人宿泊客延数

年度	宿泊客延数（人泊）					
	合 計	アジア	欧 州	北 米	オーストラリア	その他
2019	25,775	20,893	1,484	1,027	360	2,011
2020	410	79	147	65	14	105
2021	190	88	59	18	0	25
2022	2,012	1,288	315	197	38	174
2023	16,638	12,742	1,280	745	382	1,489

ふるさと納税

(2022年度)

寄 付		道 内ランキング
金額（千円）	件 数	
4,564,557	213,072	6

地域おこし協力隊

年 度	隊員数
2013	0
2018	5
2023	13

自動車保有台数

(2023.3.31)

登録自動車				軽自動車	1世帯当たり保有台数
合 計	乗 用	貨 物	その他		
4,791	3,184	996	611	3,019	1.27

鶴居村
Tsurui Village

市町村コード	016675
所在地	阿寒郡鶴居村鶴居西1-1
TEL	0154-64-2111
URL	https://www.vill.tsurui.lg.jp/

キャッチフレーズ	四季の詩が流れる大地　～神舞う、ふるさと鶴居村～　夢・チャレンジ鶴居びと～四季の詩が流れる大地～
木	シラカンバ
花	コスモス

人 口

区 分	人 口（人）	人口割合（%）			世帯数
		15歳未満	15歳～64歳	65歳以上	
H22(2010).10.1	2,627	13.9	57.1	29.1	979
H27(2015).10.1	2,534	12.9	54.9	32.2	1,026
R2 (2020).10.1	2,558	11.7	52.6	35.7	1,109

人口動態

区 分	自然動態		社会動態		増減数
	出生者数	死亡者数	転入者数	転出者数	
R5(2023)	10	36	121	113	▲ 19

将来推計人口

区 分	人 口（人）	人口割合（%）		
		15歳未満	15歳～64歳	65歳以上
R12(2030)	2,295	9.9	51.2	39.0
R17(2035)	2,189	9.5	50.9	39.7
R22(2040)	2,063	9.5	47.6	42.9

産業別就業人口

(2020.10.1)

区 分	第一次産業	第二次産業	第三次産業	総 数
就業者数	435	108	711	1,261

面積関係

(2022.4.1)（ha）

総面積	宅 地	田	畑	牧 場	原 野
	298	－	9,460	4,949	5,645
	森 林				
	合 計	国有林	道有林	市町村有林	私有林等
57,184	36,612	13,725	0	2,907	19,981

教 育

(2023年度)

	公立、国立		私 立	
	数	在園者数	数	在園者数
幼稚園	－	－	－	－
認定こども園	－	－	－	－

	公 立		国立、私立	
	数	生徒数	数	生徒数
小学校	3	107	－	－
中学校	2	67	－	－
義務教育学校	－	－	－	－

	道立、市町村立		私 立	
	数	生徒数	数	生徒数
高等学校	－	－	－	－

医 療

(2022.10.1)

	施設数	病床数
病 院	1	134
診療所	1	－
歯 科	1	－

福 祉

(2024.4.1)

	施設数
保育園	1
老人ホーム	－

ごみの排出量、リサイクル率推移

年 度	2001	2006	2011	2016	2021
総排出量（t）	1,004	878	832	796	893
リサイクル率（%）	13.9	29.0	25.5	24.5	25.9

財 政

項 目	2020年度	2021年度	2022年度
財政力指数	0.193	0.193	0.193
歳 入（千円）	5,503,122	5,700,014	5,603,976
歳 出（千円）	5,425,770	5,579,363	5,481,083
標準財政規模（千円）	2,547,201	2,824,421	2,787,359
実質収支（千円）	75,352	73,117	69,993
単年度収支（千円）	11,773	▲ 2,235	▲ 3,124
経常収支比率（%）	81.3	78.4	82.8

平均所得額

年 度	納税義務者数（人）	課税対象所得（千円）	平均所得額（千円）
2022	1,109	3,641,939	3,284
2023	1,115	3,660,456	3,283

農 業

(2020.2.1)

経営体数	従事者数（人）	産出額（千万円）
97	322	1,027

漁 業

(2018.11.1)

経営体数	従事者数（人）	生産高（t）	生産額（千円）	漁港数	漁船数（隻）
－	－	－	－	－	－

商業・製造

(2021.6.1)

産業分類	事業所数	従業者数（人）	年間販売額（百万円）
全産業計	122	1,061	18,768
製造業	3	38	762
卸売業	2	5	－
小売業	12	63	－

観光客入込数

年度	入込総数（千人）				
	合 計	内日帰客	内宿泊客	内道外客	内道内客
2019	354.1	341.8	12.3	105.3	248.8
2020	280.8	275.6	5.2	3.0	277.8
2021	285.4	280.0	5.4	11.3	274.1
2022	391.1	382.6	8.5	6.4	384.7
2023	434.0	424.3	9.7	8.5	425.5

訪日外国人宿泊客延数

年度	宿泊客延数（人泊）					
	合 計	アジア	欧 州	北 米	オーストラリア	その他
2019	956	592	147	86	22	109
2020	14	8	0	6	0	0
2021	8	2	0	6	0	0
2022	448	272	106	50	0	20
2023	1,213	886	123	133	27	44

ふるさと納税

(2022年度)

寄 付		道 内ランキング
金額（千円）	件 数	
125,284	10,628	107

地域おこし協力隊

年 度	隊員数
2013	0
2018	2
2023	3

自動車保有台数

(2023.3.31)

登録自動車				軽自動車	1世帯当たり保有台数
合 計	乗 用	貨 物	その他		
2,127	1,400	448	279	1,419	1.77

白糠町
Shiranuka Town

市町村コード	016683
所在地	白糠町西1条南1丁目
TEL	01547-2-2171
URL	https://www.town.shiranuka.lg.jp/

キャッチフレーズ	生き活きしらぬか 笑顔輝くまちを目指して
木	ナナカマド
花	キンセンカ

人 口

区 分	人 口（人）	人口割合（%）			世帯数
		15歳未満	15歳～64歳	65歳以上	
H22(2010).10.1	9,294	11.1	58.1	30.8	3,896
H27(2015).10.1	8,068	9.4	53.7	37.0	3,609
R2 (2020).10.1	7,289	7.7	50.2	42.0	3,457

人口動態

区 分	自然動態		社会動態		増減数
	出生者数	死亡者数	転入者数	転出者数	
R5(2023)	20	132	293	289	▲ 107

将来推計人口

区 分	人 口（人）	人口割合（%）		
		15歳未満	15歳～64歳	65歳以上
R12 (2030)	5,553	5.4	47.5	47.1
R17 (2035)	4,769	5.0	44.8	50.2
R22 (2040)	4,047	4.7	42.1	53.2

産業別就業人口

(2020.10.1)

区 分	第一次産業	第二次産業	第三次産業	総 数
就業者数	478	1,055	2,070	3,612

面積関係

(2022.4.1)（ha）

総面積	宅 地	田	畑	牧 場	原 野
	569	－	4,790	3,409	1,821
	森 林				
	合 計	国有林	道有林	市町村有林	私有林等
77,312	63,901	36,742	5,244	3,344	18,572

教 育

(2023年度)

	公立、国立		私 立	
	数	在園者数	数	在園者数
幼稚園	－	－	－	－
認定こども園	－	－	2	136

	公 立		国立、私立	
	数	生徒数	数	生徒数
小学校	1	11	－	－
中学校	1	10	－	－
義務教育学校	2	332	－	－

	道立、市町村立		私 立	
	数	生徒数	数	生徒数
高等学校	1	61	－	－

医 療

(2022.10.1)

	施設数	病床数
病 院	－	－
診療所	5	－
歯 科	4	－

福 祉

(2024.4.1)

	施設数
保育園	1
老人ホーム	1

ごみの排出量、リサイクル率推移

年 度	2001	2006	2011	2016	2021
総排出量（t）	4,488	2,946	2,866	2,742	2,597
リサイクル率（%）	14.5	22.9	24.5	24.1	20.6

財 政

項 目	2020年度	2021年度	2022年度
財政力指数	0.261	0.255	0.253
歳 入（千円）	19,804,112	24,699,034	25,945,897
歳 出（千円）	19,573,708	24,580,667	25,738,642
標準財政規模（千円）	4,625,819	4,995,305	4,938,641
実質収支（千円）	225,969	118,279	207,185
単年度収支（千円）	116,175	▲ 107,690	88,906
経常収支比率（%）	82.0	81.7	82.5

平均所得額

年 度	納税義務者数（人）	課税対象所得（千円）	平均所得額（千円）
2022	3,008	7,962,630	2,647
2023	2,986	7,895,016	2,644

農 業

(2020.2.1)

経営体数	従事者数（人）	産出額（千万円）
78	178	449

漁 業

(2018.11.1)

経営体数	従事者数（人）	生産高（t）	生産額（千円）	漁港数	漁船数（隻）
49	188	1,904	1,369,743	1	58

商業・製造

(2021.6.1)

産業分類	事業所数	従業者数（人）	年間販売額（百万円）
全産業計	373	3,745	82,493
製造業	29	1,607	40,531
卸売業	14	39	2,444
小売業	63	383	7,432

観光客入込数

年度	入込総数（千人）				
	合 計	内日帰客	内宿泊客	内道外客	内道内客
2019	618.9	608.8	10.1	10.1	608.8
2020	444.2	437.5	6.7	6.7	437.5
2021	491.8	485.0	6.8	7.0	484.8
2022	504.4	495.2	9.2	9.2	495.2
2023	523.6	514.7	8.9	8.9	514.7

訪日外国人宿泊客延数

年度	宿泊客延数（人泊）					
	合 計	アジア	欧 州	北 米	オーストラリア	その他
2019	38	25	0	2	0	11
2020	2	2	0	0	0	0
2021	48	47	1	0	0	0
2022	0	0	0	0	0	0
2023	5	2	1	2	0	0

ふるさと納税

(2022年度)

寄 付		道 内ランキング
金額（千円）	件 数	
14,833,646	926,034	3

地域おこし協力隊

年 度	隊員数
2013	1
2018	3
2023	2

自動車保有台数

(2023.3.31)

登録自動車				軽自動車	1世帯当たり保有台数
合 計	乗 用	貨 物	その他		
4,669	3,133	1,125	411	3,087	1.18

根室振興局

項　目		単位	根 室	全 道	全道比(%)
面積	面積	㎢	8,500.39	83,424.44	10.2
人口	人口	人	71,771	5,224,614	1.4
	世帯数	世帯	31,986	2,476,846	1.3
	人口密度	人/㎢	20.5	66.6	−
産業	事業所数（公務を除く）	事業所	4,198	224,718	1.9
	就業者数（分類不能を含む）	人	39,007	2,347,270	1.7
	うち第１次産業	人	9,327	156,298	6.0
	うち第２次産業	人	6,953	387,947	1.8
	うち第３次産業	人	22,202	1,738,586	1.3

根室市
Nemuro City

市町村コード	012238
所在地	根室市常盤町2丁目27番地
TEL	0153-23-6111
URL	https://www.city.nemuro.hokkaido.jp/

キャッチフレーズ	協働を合言葉に市民とともに創る 活気にあふれる住みよいまち根室
木	チシマザクラ
花	ユキワリコザクラ

人 口

区 分	人 口（人）	人口割合（%）			世帯数
		15歳未満	15歳～64歳	65歳以上	
H22(2010).10.1	29,201	12.2	61.3	26.5	11,897
H27(2015).10.1	26,917	11.3	57.8	30.9	11,383
R2 (2020).10.1	24,636	9.8	54.8	35.4	11,153

人口動態

区 分	自然動態		社会動態		増減数
	出生者数	死亡者数	転入者数	転出者数	
R5(2023)	108	400	904	1,140	▲ 540

将来推計人口

区 分	人 口（人）	人口割合（%）		
		15歳未満	15歳～64歳	65歳以上
R12 (2030)	20,149	7.6	52.8	39.6
R17 (2035)	18,046	7.1	51.0	41.9
R22 (2040)	16,022	6.9	48.4	44.6

産業別就業人口

(2020.10.1)

区 分	第一次産業	第二次産業	第三次産業	総 数
就業者数	2,438	2,600	7,261	12,722

面積関係

(2022.4.1)（ha）

総面積	宅 地	田	畑	牧 場	原 野
	1,231	－	9,580	12,118	9,086
	森 林				
	合 計	国有林	道有林	市町村有林	私有林等
50,839	17,671	6,566	0	2,409	8,696

教 育

(2023年度)

	公立、国立		私 立	
	数	在園者数	数	在園者数
幼稚園	－	－	2	157
認定こども園	－	－	1	66

	公 立		国立、私立	
	数	生徒数	数	生徒数
小学校	6	833	－	－
中学校	4	418	－	－
義務教育学校	2	171	－	－

	道立、市町村立		私 立	
	数	生徒数	数	生徒数
高等学校	1	468	－	－

医 療

(2022.10.1)

	施設数	病床数
病 院	3	350
診療所	7	－
歯 科	9	－

福 祉

(2024.4.1)

	施設数
保育園	4
老人ホーム	5

ごみの排出量、リサイクル率推移

年 度	2001	2006	2011	2016	2021
総排出量（t）	17,047	21,828	17,587	14,540	13,709
リサイクル率（%）	5.8	10.9	19.7	19.0	16.6

財 政

項 目	2020年度	2021年度	2022年度
財政力指数	0.352	0.344	0.343
歳 入（千円）	40,989,598	46,024,885	49,047,033
歳 出（千円）	40,118,081	44,894,752	48,070,865
標準財政規模（千円）	9,242,687	9,547,117	9,205,648
実質収支（千円）	625,637	1,129,406	964,607
単年度収支（千円）	406,443	503,769	▲ 164,799
経常収支比率（%）	93.9	84.6	87.3

平均所得額

年 度	納税義務者数（人）	課税対象所得（千円）	平均所得額（千円）
2022	10,915	33,775,287	3,094
2023	10,599	33,000,172	3,114

農 業

(2020.2.1)

経営体数	従事者数（人）	産出額（千万円）
105	280	698

漁 業

(2018.11.1)

経営体数	従事者数（人）	生産高（t）	生産額（千円）	漁港数	漁船数（隻）
723	1,595	73,191	22,091,146	6	1,352

商業・製造

(2021.6.1)

産業分類	事業所数	従業者数（人）	年間販売額（百万円）
全産業計	1,323	9,552	189,212
製造業	72	1,640	47,940
卸売業	81	404	23,500
小売業	217	1,546	36,484

観光客入込数

年度	入込総数（千人）				
	合 計	内日帰客	内宿泊客	内道外客	内道内客
2019	400.5	325.6	74.9	165.7	234.8
2020	211.1	156.3	54.8	60.2	150.9
2021	170.2	113.8	56.4	61.7	108.5
2022	267.9	202.5	65.4	118.2	149.7
2023	295.8	224.5	71.3	126.2	169.6

訪日外国人宿泊客延数

年度	宿泊客延数（人泊）					
	合 計	アジア	欧 州	北 米	オーストラリア	その他
2019	2,713	1,476	662	236	104	235
2020	357	253	60	2	4	38
2021	313	267	11	15	10	10
2022	1,677	1,020	252	191	52	162
2023	4,462	2,956	643	405	107	351

ふるさと納税

(2022年度)

寄 付		道 内ランキング
金額（千円）	件 数	
17,612,782	829,461	2

地域おこし協力隊

年 度	隊員数
2013	0
2018	4
2023	5

自動車保有台数

(2023.3.31)

登録自動車				軽自動車	1世帯当たり保有台数
合 計	乗 用	貨 物	その他		
13,215	9,745	2,587	883	8,532	1.09

別海町
Betsukai Town

市町村コード	016918
所在地	野付郡別海町別海常盤町280番地
TEL	0153-75-2111
URL	https://betsukai.jp/

キャッチフレーズ	笑顔あふれる豊かさ実感のまち べつかい
木	ナラ
花	センダイハギ

人 口

区 分	人 口（人）	人口割合（%）			世帯数
		15歳未満	15歳～64歳	65歳以上	
H22(2010).10.1	15,855	15.8	63.0	21.2	5,862
H27(2015).10.1	15,273	15.3	60.1	24.5	5,997
R2 (2020).10.1	14,380	13.4	57.8	28.9	6,092

人口動態

区 分	自然動態		社会動態		増減数
	出生者数	死亡者数	転入者数	転出者数	
R5(2023)	80	183	708	750	▲ 162

将来推計人口

区 分	人 口（人）	人口割合（%）		
		15歳未満	15歳～64歳	65歳以上
R12 (2030)	12,663	9.8	56.9	33.3
R17 (2035)	11,850	9.1	56.8	34.1
R22 (2040)	11,011	9.1	54.7	36.2

産業別就業人口

(2020.10.1)

区 分	第一次産業	第二次産業	第三次産業	総 数
就業者数	3,224	1,122	3,758	8,114

面積関係

(2022.4.1)（ha）

総面積	宅 地	田	畑	牧 場	原 野
	1,603	－	63,300	3,638	19,067
	森 林				
	合 計	国有林	道有林	市町村有林	私有林等
131,963	38,823	10,420	2,171	7,198	19,034

教 育

(2023年度)

	公立、国立		私 立	
	数	在園者数	数	在園者数
幼稚園	3	55	2	137
認定こども園	－	－	－	－

	公 立		国立、私立	
	数	生徒数	数	生徒数
小学校	8	723	－	－
中学校	8	448	－	－
義務教育学校	－	－	－	－

	道立、市町村立		私 立	
	数	生徒数	数	生徒数
高等学校	1	263	－	－

医 療

(2022.10.1)

	施設数	病床数
病 院	1	84
診療所	6	3
歯 科	4	－

福 祉

(2024.4.1)

	施設数
保育園	－
老人ホーム	3

ごみの排出量、リサイクル率推移

年 度	2001	2006	2011	2016	2021
総排出量（t）	8,113	5,678	5,094	4,976	4,567
リサイクル率（%）	15.7	27.3	25.0	27.0	34.7

財 政

項 目	2020年度	2021年度	2022年度
財政力指数	0.318	0.310	0.309
歳 入（千円）	20,565,189	23,860,380	28,747,216
歳 出（千円）	20,498,333	22,731,909	28,412,400
標準財政規模（千円）	9,511,029	9,903,502	9,734,296
実質収支（千円）	60,316	336,355	324,431
単年度収支（千円）	7,462	276,039	▲ 11,924
経常収支比率（%）	92.9	91.9	93.1

平均所得額

年 度	納税義務者数（人）	課税対象所得（千円）	平均所得額（千円）
2022	7,600	27,919,794	3,674
2023	7,484	26,019,178	3,477

農 業

(2020.2.1)

経営体数	従事者数（人）	産出額（千万円）
750	2,181	6,626

漁 業

(2018.11.1)

経営体数	従事者数（人）	生産高（t）	生産額（千円）	漁港数	漁船数（隻）
265	531	31,737	10,013,951	4	550

商業・製造

(2021.6.1)

産業分類	事業所数	従業者数（人）	年間販売額（百万円）
全産業計	685	5,674	193,952
製造業	23	887	82,264
卸売業	21	97	4,831
小売業	96	587	28,248

観光客入込数

年度	入込総数（千人）				
	合 計	内日帰客	内宿泊客	内道外客	内道内客
2019	322.4	295.0	27.4	157.0	165.4
2020	164.8	149.6	15.2	91.7	73.1
2021	170.7	154.0	16.7	95.3	75.4
2022	244.3	226.7	17.6	136.1	108.2
2023	372.7	353.3	19.4	175.1	197.6

訪日外国人宿泊客延数

年度	宿泊客延数（人泊）					
	合 計	アジア	欧 州	北 米	オーストラリア	その他
2019	468	330	70	7	14	47
2020	3	0	0	0	0	3
2021	30	0	0	29	0	1
2022	47	44	0	0	0	3
2023	240	32	123	80	0	5

ふるさと納税

(2022年度)

寄 付		道 内ランキング
金額（千円）	件 数	
6,943,401	478,927	4

地域おこし協力隊

年 度	隊員数
2013	0
2018	2
2023	12

自動車保有台数

(2023.3.31)

登録自動車				軽自動車	1世帯当たり保有台数
合 計	乗 用	貨 物	その他		
12,855	8,308	2,986	1,561	9,226	1.89

中標津町
Nakashibetsu Town

市町村コード	016926
所在地	標津郡中標津町丸山2丁目22
TEL	0153-73-3111
URL	http://www.nakashibetsu.jp/

キャッチフレーズ	環境首都なかしべつ 活力みなぎる緑の郷土なかしべつ …人と自然と街の共生…
木	シラカンバ
花	エゾリンドウ

人 口

区 分	人 口（人）	人口割合（%）			世帯数
		15歳未満	15歳～64歳	65歳以上	
H22(2010).10.1	23,982	15.8	64.9	19.3	10,084
H27(2015).10.1	23,774	15.0	61.8	23.2	10,437
R2 (2020).10.1	23,010	13.2	60.0	26.8	10,577

人口動態

区 分	自然動態		社会動態		増減数
	出生者数	死亡者数	転入者数	転出者数	
R5(2023)	110	257	999	1,139	▲ 289

将来推計人口

区 分	人 口（人）	人口割合（%）		
		15歳未満	15歳～64歳	65歳以上
R12 (2030)	20,948	9.7	58.2	32.1
R17 (2035)	19,972	9.0	56.5	34.5
R22 (2040)	18,953	8.9	53.2	37.9

産業別就業人口

(2020.10.1)

区 分	第一次産業	第二次産業	第三次産業	総 数
就業者数	1,669	2,324	8,496	12,510

面積関係

(2022.4.1)（ha）

総面積	宅 地	田	畑	牧 場	原 野
	973	－	24,500	1,701	2,966
	森 林				
	合 計	国有林	道有林	市町村有林	私有林等
68,487	33,063	25,517	0	3,659	3,888

教 育

(2023年度)

	公立、国立		私 立	
	数	在園者数	数	在園者数
幼稚園	1	30	4	361
認定こども園	－	－	－	－

	公 立		国立、私立	
	数	生徒数	数	生徒数
小学校	3	1,091	－	－
中学校	2	546	－	－
義務教育学校	1	118	－	－

	道立、市町村立		私 立	
	数	生徒数	数	生徒数
高等学校	2	594	－	－

医 療

(2022.10.1)

	施設数	病床数
病 院	2	233
診療所	6	－
歯 科	10	－

福 祉

(2024.4.1)

	施設数
保育園	2
老人ホーム	2

ごみの排出量、リサイクル率推移

年 度	2001	2006	2011	2016	2021
総排出量（t）	11,738	9,248	8,048	8,575	8,389
リサイクル率（%）	4.5	20.8	19.5	17.3	15.8

財 政

項 目	2020年度	2021年度	2022年度
財政力指数	0.427	0.423	0.425
歳 入（千円）	17,948,024	17,878,131	17,003,178
歳 出（千円）	17,682,795	17,247,416	16,745,332
標準財政規模（千円）	8,513,704	8,915,127	8,784,912
実質収支（千円）	246,199	621,211	164,006
単年度収支（千円）	176,103	375,012	▲ 457,205
経常収支比率（%）	94.8	89.0	93.0

平均所得額

年 度	納税義務者数（人）	課税対象所得（千円）	平均所得額（千円）
2022	11,436	37,830,747	3,308
2023	11,491	37,531,576	3,266

農 業

(2020.2.1)

経営体数	従事者数（人）	産出額（千万円）
355	1,051	2,600

漁 業

(2018.11.1)

経営体数	従事者数（人）	生産高（t）	生産額（千円）	漁港数	漁船数（隻）
－	－	－	－	－	－

商業・製造

(2021.6.1)

産業分類	事業所数	従業者数（人）	年間販売額（百万円）
全産業計	1,455	10,435	220,726
製造業	29	514	17,612
卸売業	75	438	34,149
小売業	259	2,113	53,284

観光客入込数

年度	入込総数（千人）				
	合 計	内日帰客	内宿泊客	内道外客	内道内客
2019	302.0	252.7	49.3	97.3	204.7
2020	205.5	169.9	35.6	67.9	137.6
2021	153.5	112.0	41.5	55.4	98.1
2022	202.6	152.2	50.4	73.7	128.9
2023	241.5	189.6	51.9	74.7	166.8

訪日外国人宿泊客延数

年度	宿泊客延数（人泊）					
	合 計	アジア	欧 州	北 米	オーストラリア	その他
2019	2,662	1,742	277	275	110	258
2020	263	210	0	0	0	53
2021	37	13	0	0	0	24
2022	1,480	964	178	171	38	129
2023	3,191	2,181	231	402	78	299

ふるさと納税

(2022年度)

寄 付		道 内ランキング
金額（千円）	件 数	
121,110	7,126	108

地域おこし協力隊

年 度	隊員数
2013	2
2018	4
2023	4

自動車保有台数

(2023.3.31)

登録自動車				軽自動車	1世帯当たり保有台数
合 計	乗 用	貨 物	その他		
16,587	11,031	3,670	1,886	10,339	1.45

標津町
Shibetsu Town

市町村コード	016934
所在地	標津郡標津町北2条西1丁目1番3号
TEL	0153-82-2131
URL	https://www.shibetsutown.jp/

キャッチフレーズ	萌える海と大地さわやか交流郷 ～小さくてもキラリと光るまち標津町～
木	ナナカマド
花	ハマナス

人 口

区 分	人 口（人）	人口割合（%）			世帯数
		15歳未満	15歳～64歳	65歳以上	
H22(2010).10.1	5,646	14.4	61.1	24.5	2,235
H27(2015).10.1	5,242	12.9	58.5	28.6	2,169
R2 (2020).10.1	5,023	12.7	55.9	31.4	2,206

人口動態

区 分	自然動態		社会動態		増減数
	出生者数	死亡者数	転入者数	転出者数	
R5(2023)	21	72	166	216	▲ 103

将来推計人口

区 分	人 口（人）	人口割合（%）		
		15歳未満	15歳～64歳	65歳以上
R12(2030)	4,419	11.7	53.9	34.3
R17(2035)	4,103	11.1	53.1	35.8
R22(2040)	3,807	11.2	50.6	38.2

産業別就業人口

(2020.10.1)

区 分	第一次産業	第二次産業	第三次産業	総 数
就業者数	895	457	1,474	2,832

面積関係

(2022.4.1)（ha）

総面積	宅 地	田	畑	牧 場	原 野
	419	－	12,000	3,098	3,391
	森 林				
	合 計	国有林	道有林	市町村有林	私有林等
62,469	42,631	32,638	0	2,927	7,066

教 育

(2023年度)

	公立、国立		私 立	
	数	在園者数	数	在園者数
幼稚園	－	－	－	－
認定こども園	2	169	－	－

	公 立		国立、私立	
	数	生徒数	数	生徒数
小学校	2	263	－	－
中学校	2	120	－	－
義務教育学校	－	－	－	－

	道立、市町村立		私 立	
	数	生徒数	数	生徒数
高等学校	1	71	－	－

医 療

(2022.10.1)

	施設数	病床数
病 院	1	35
診療所	1	－
歯 科	1	－

福 祉

(2024.4.1)

	施設数
保育園	－
老人ホーム	2

ごみの排出量、リサイクル率推移

年 度	2001	2006	2011	2016	2021
総排出量（t）	2,537	1,759	1,750	1,728	1,797
リサイクル率（%）	6.2	21.7	23.0	22.6	15.0

財 政

項 目	2020年度	2021年度	2022年度
財政力指数	0.219	0.211	0.209
歳 入（千円）	7,394,427	8,453,258	7,124,292
歳 出（千円）	7,140,634	8,118,470	6,823,643
標準財政規模（千円）	4,061,891	4,228,754	4,168,010
実質収支（千円）	249,901	329,733	277,307
単年度収支（千円）	26,904	79,832	▲ 52,426
経常収支比率（%）	72.0	72.1	74.5

平均所得額

年 度	納税義務者数（人）	課税対象所得（千円）	平均所得額（千円）
2022	2,389	8,656,120	3,623
2023	2,360	8,019,097	3,398

農 業

(2020.2.1)

経営体数	従事者数（人）	産出額（千万円）
143	447	1,456

漁 業

(2018.11.1)

経営体数	従事者数（人）	生産高（t）	生産額（千円）	漁港数	漁船数（隻）
42	326	10,470	3,927,840	2	159

商業・製造

(2021.6.1)

産業分類	事業所数	従業者数（人）	年間販売額（百万円）
全産業計	270	1,939	36,336
製造業	15	282	7,473
卸売業	5	18	2,692
小売業	39	212	3,157

観光客入込数

年度	入込総数（千人）				
	合 計	内日帰客	内宿泊客	内道外客	内道内客
2019	375.2	368.2	7.0	211.7	163.5
2020	210.6	207.2	3.4	93.5	117.1
2021	199.2	196.3	2.9	91.8	107.4
2022	318.8	313.8	5.0	146.4	172.4
2023	404.2	396.1	8.1	181.8	222.4

訪日外国人宿泊客延数

年度	宿泊客延数（人泊）					
	合 計	アジア	欧 州	北 米	オーストラリア	その他
2019	673	453	150	7	21	42
2020	2	1	1	0	0	0
2021	5	5	0	0	0	0
2022	118	69	12	8	0	29
2023	687	491	52	39	36	69

ふるさと納税

(2022年度)

寄 付		道 内ランキング
金額（千円）	件 数	
176,472	13,129	95

地域おこし協力隊

年 度	隊員数
2013	0
2018	8
2023	3

自動車保有台数

(2023.3.31)

登録自動車				軽自動車	1世帯当たり保有台数
合 計	乗 用	貨 物	その他		
4,351	2,684	952	715	2,491	1.86

羅臼町
Rausu Town

市町村コード	016942
所在地	目梨郡羅臼町栄町100番地83
TEL	0153-87-2358
URL	https://www.rausu-town.jp/

キャッチフレーズ	魚の城下町 らうす 人・まち・自然 いきいき 知床新時代
木	ナナカマド
花	シバザクラ

人 口

区 分	人 口（人）	人口割合（%）			世帯数
		15歳未満	15歳～64歳	65歳以上	
H22(2010).10.1	5,885	13.4	63.6	23.0	2,177
H27(2015).10.1	5,415	12.0	61.6	26.5	2,101
R2 (2020).10.1	4,722	10.9	57.6	31.5	1,958

人口動態

区 分	自然動態		社会動態		増減数
	出生者数	死亡者数	転入者数	転出者数	
R5(2023)	12	61	140	211	▲ 121

将来推計人口

区 分	人 口（人）	人口割合（%）		
		15歳未満	15歳～64歳	65歳以上
R12 (2030)	3,706	7.8	53.1	39.0
R17 (2035)	3,246	6.9	49.4	43.7
R22 (2040)	2,814	6.3	45.0	48.8

産業別就業人口

(2020.10.1)

区 分	第一次産業	第二次産業	第三次産業	総 数
就業者数	1,101	450	1,213	2,829

面積関係

(2022.4.1) (ha)

総面積	宅 地	田	畑	牧 場	原 野
	137	－	736	75	916
	森 林				
	合 計	国有林	道有林	市町村有林	私有林等
39,772	37,946	34,925	0	2,457	565

教 育

(2023年度)

	公立、国立		私 立	
	数	在園者数	数	在園者数
幼稚園	2	69	－	－
認定こども園	－	－	－	－

	公 立		国立、私立	
	数	生徒数	数	生徒数
小学校	2	207	－	－
中学校	1	104	－	－
義務教育学校	－	－	－	－

	道立、市町村立		私 立	
	数	生徒数	数	生徒数
高等学校	1	46	－	－

医 療

(2022.10.1)

	施設数	病床数
病 院	－	－
診療所	2	14
歯 科	1	－

福 祉

(2024.4.1)

	施設数
保育園	－
老人ホーム	2

ごみの排出量、リサイクル率推移

年 度	2001	2006	2011	2016	2021
総排出量（t）	4,209	2,896	2,200	2,274	2,064
リサイクル率（%）	6.2	45.0	50.9	52.4	49.6

財 政

項 目	2020年度	2021年度	2022年度
財政力指数	0.258	0.243	0.230
歳 入（千円）	5,910,505	6,343,800	6,186,239
歳 出（千円）	5,681,815	5,994,190	5,815,738
標準財政規模（千円）	2,599,795	2,940,491	2,859,785
実質収支（千円）	109,430	348,559	364,962
単年度収支（千円）	28,972	239,129	16,403
経常収支比率（%）	85.2	77.4	82.2

平均所得額

年 度	納税義務者数（人）	課税対象所得（千円）	平均所得額（千円）
2022	2,158	6,936,842	3,214
2023	2,239	7,678,312	3,429

農 業

(2020.2.1)

経営体数	従事者数（人）	産出額（千万円）
9	23	49

漁 業

(2018.11.1)

経営体数	従事者数（人）	生産高（t）	生産額（千円）	漁港数	漁船数（隻）
279	1,001	19,614	7,649,321	7	753

商業・製造

(2021.6.1)

産業分類	事業所数	従業者数（人）	年間販売額（百万円）
全産業計	326	1,977	35,297
製造業	16	221	14,845
卸売業	12	71	1,959
小売業	44	212	4,671

観光客入込数

年度	入込総数（千人）				
	合 計	内日帰客	内宿泊客	内道外客	内道内客
2019	546.6	511.3	35.3	176.1	370.5
2020	269.4	247.4	22.0	62.2	207.2
2021	274.2	245.4	28.8	67.9	206.3
2022	271.4	237.9	33.5	64.7	206.7
2023	516.3	466.5	49.8	137.1	379.2

訪日外国人宿泊客延数

年度	宿泊客延数（人泊）					
	合 計	アジア	欧 州	北 米	オーストラリア	その他
2019	2,384	1,429	394	304	48	209
2020	16	8	0	8	0	0
2021	16	8	8	0	0	0
2022	1,728	1,102	324	176	52	74
2023	3,880	2,556	391	376	130	427

ふるさと納税

(2022年度)

寄 付		道 内ランキング
金額（千円）	件 数	
621,790	33,054	45

地域おこし協力隊

年 度	隊員数
2013	0
2018	2
2023	3

自動車保有台数

(2023.3.31)

登録自動車				軽自動車	1世帯当たり保有台数
合 計	乗 用	貨 物	その他		
3,068	2,065	642	361	1,953	1.53

北海道市町村データ　ハンドブック2024年版

発　　行　　令和７年３月

編集発行　　一般財団法人　北海道開発協会
〒001-0011　札幌市北区北11条西2丁目
セントラル札幌北ビル
TEL（011）709-5213　　FAX（011）709-5225
URL　https://www.hkk.or.jp
E-mail　kenkyujo@hkk.or.jp

＊本事業は、ライラック基金を活用しています

一般財団法人北海道開発協会
Hokkaido Development Association

FSC
www.fsc.org
ミックス
紙 | 責任ある森林
管理を支えています
FSC® C183589